



REGISTRO DE EVENTOS DE PRECIPITACIÓN

FECHA: 2017-06-27	EVENTO N: 1155
-------------------	----------------

Caracterización de los eventos Estaciones que registraron el evento

Fecha inicio: 2017-06-27	Hora inicio: 20:40:00	N°	Nombre de la estación	Acumulado (mm)
Fecha fin: 2017-06-28	Hora fin: 08:55:00	62	Gimnasio Cantabria	76.71
Duración evento	12 horas 15 min	61	Planta de Agua Bocatoma	57.40
Mayor intensidad de lluvia		30	Salon Social Barbosa	38.61
Magnitud	91.44 mm/hora Hora: 23:37:00	82	I.E Manuel Jose Caicedo	31.66
Estación	61. Planta de Agua Bocatoma	68	Jardin Botanico	19.39
Municipio	La Estrella, La Tablaza	34	I.E La Doctora	19.30
Mayor registro de lluvia acumulada		38	Casa Cultura La Estrella	18.03
Magnitud	76.71 mm	23	Instituto Jorge Robledo	17.78
Estación	62. Gimnasio Cantabria	54	I.E Juan Maria Cespedes	16.76
Municipio	La Estrella, Pueblo Viejo	9	Instituto Pedro Justo Berrio	15.49
Descripción acerca de la formación del evento		60	Torre SIATA	14.99
<p>El evento inició a las 20:40 del día 2017-06-27, con el ingreso de un sistema de intensidades variables al nor-oriente de Barbosa y al oriente de Envigado y Medellín, proveniente del oriente de Antioquia.</p>		73	Ciudadela Educativa La Vida	14.52
		75	Institucion Educativa Rural El Tambo	14.48
		202	AMVA	14.34
		24	I.E Republica de Uruguay	14.34
		31	Colegio Jose Manuel Sierra	12.95
		32	Colegio Presbitero Bernardo Montoya	12.95
		42	Escuela Rural Piedras Gordas	12.95
		29	Escuela Marina Orth	12.45
		105	Parque 3 Aguas	12.34
		76	I.E. Fontidueno	11.94
		5	I.E Santa Elena	11.68
		66	I.E San Andres (Sede El Socorro)	11.43
		88	CUIDA Juan Cojo	11.43
		70	Indural Km6 Medellin-Bogota	11.18
		211	La Ladera	10.92
122	Tasajera	10.74		
146	Club del adulto mayor - Sabaneta	10.67		
33	Santa Maria Goretti	10.67		
71	CEFA	10.67		
25	Escuela Rural Astilleros	10.41		
39	I.E Pedro Octavio Amado	10.41		
72	Jose Miguel de Restrepo	10.41		
204	Parque de las Aguas	10.20		
26	Escuela Rural El Plan	10.16		

El evento inició a las 20:40 del día 2017-06-27, con el ingreso de un sistema de intensidades variables al nor-oriente de Barbosa y al oriente de Envigado y Medellín, proveniente del oriente de Antioquia.

Descripción del comportamiento

Entre las 23:00 y las 00:50 del 2017-06-28 se intensificaron las lluvias en la Estrella, Sabaneta, Barbosa y Caldas. Las lluvias persistieron como sistemas aislados de bajas intensidades en todo el Valle. A las 05:50 se dio el ingreso de un sistema de gran extensión e intensidad baja-moderada. Los sistemas se desplazaban hacia el occidente disminuyendo su intensidad hasta salir del Valle.

Con el apoyo de:



Un proyecto de:

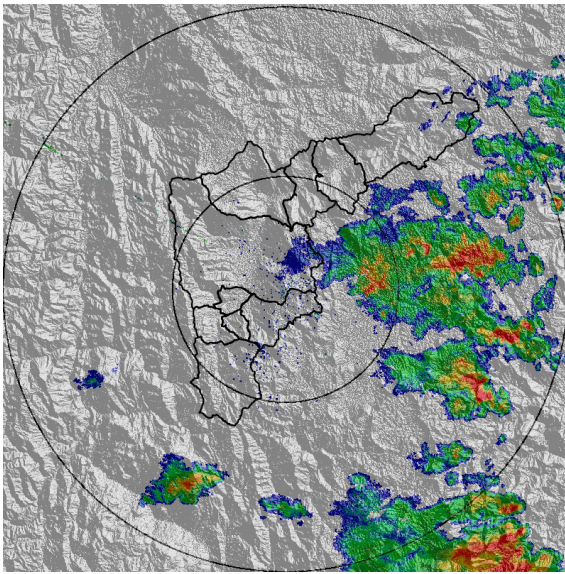


Alcaldía de Medellín

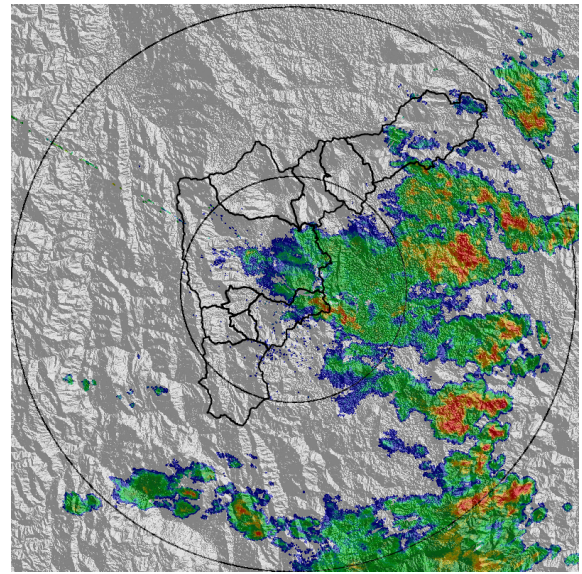
IMÁGENES DEL RADAR METEOROLÓGICO

FECHA: 2017-06-27

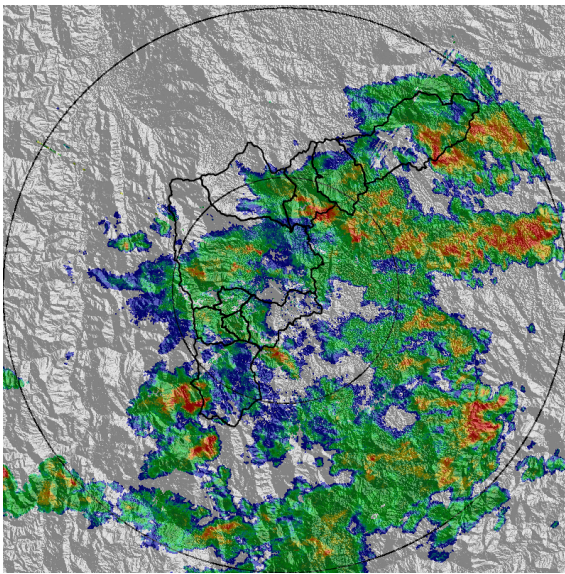
EVENTO N: 1155




(a) 2017-06-27 20:40



(b) 2017-06-27 21:12



(c) 2017-06-27 22:01



(d) 2017-06-27 22:57

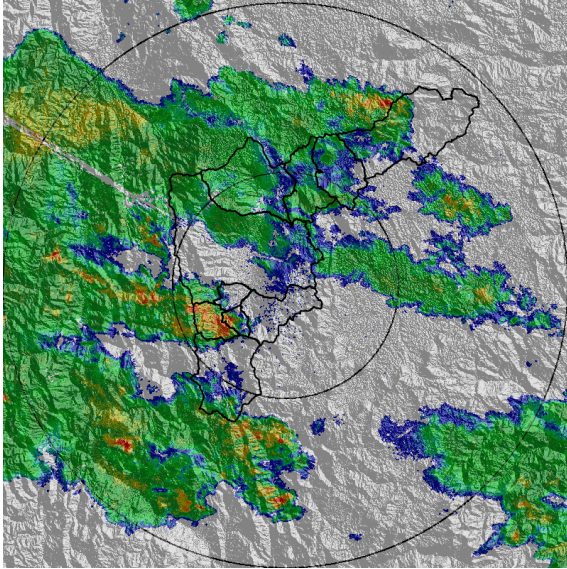
Con el apoyo de:




Un proyecto de:



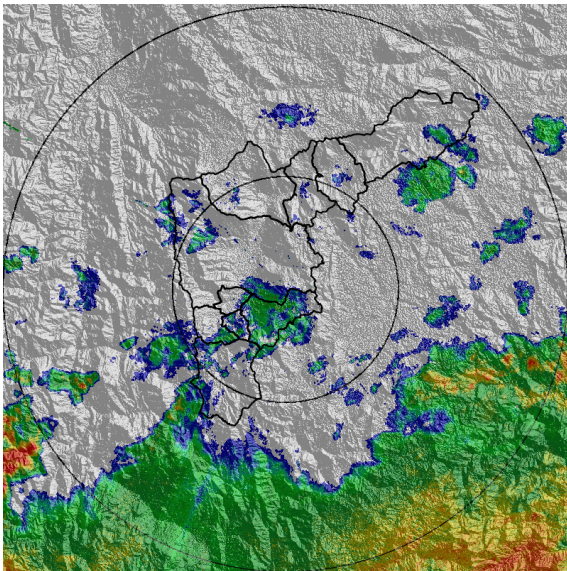
Alcaldía de Medellín



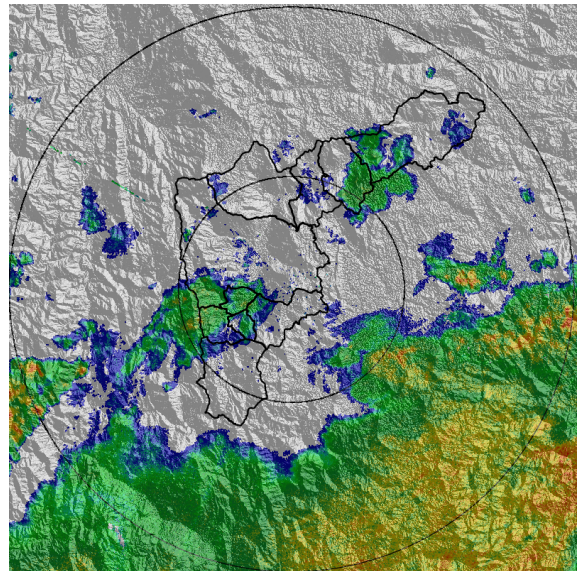
(e) 2017-06-28 00:31



(f) 2017-06-28 01:33



(g) 2017-06-28 04:09



(h) 2017-06-28 04:46

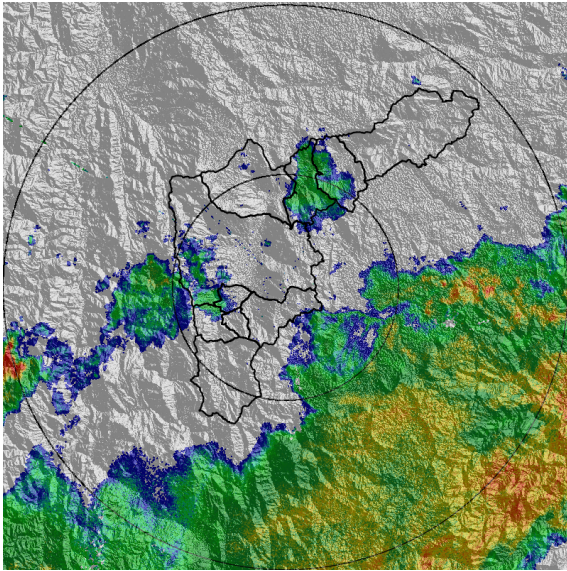
Con el apoyo de:



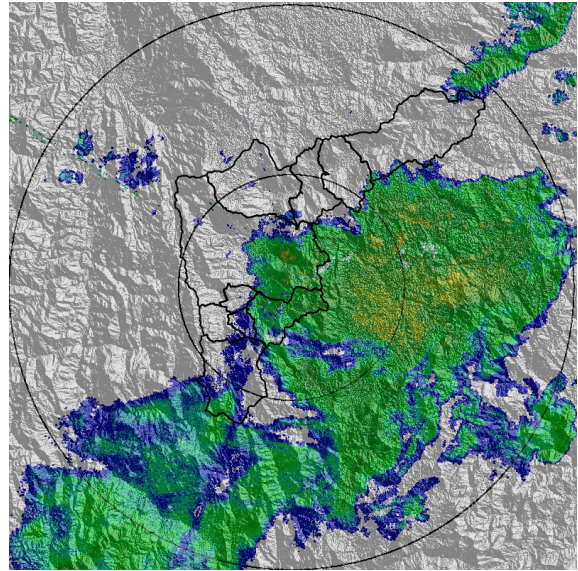
Un proyecto de:



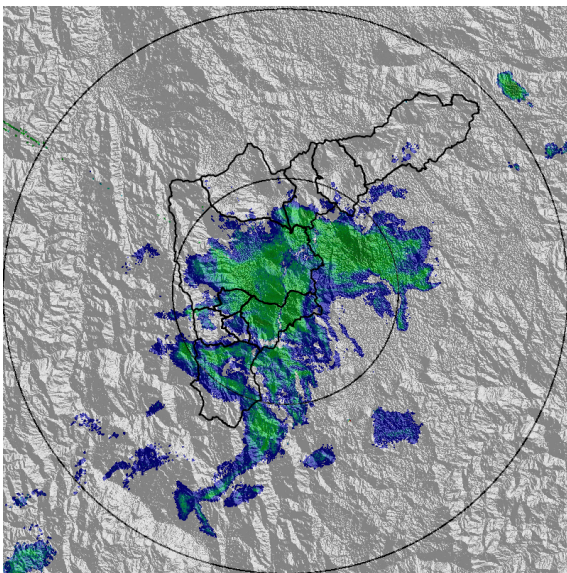
Alcaldía de Medellín



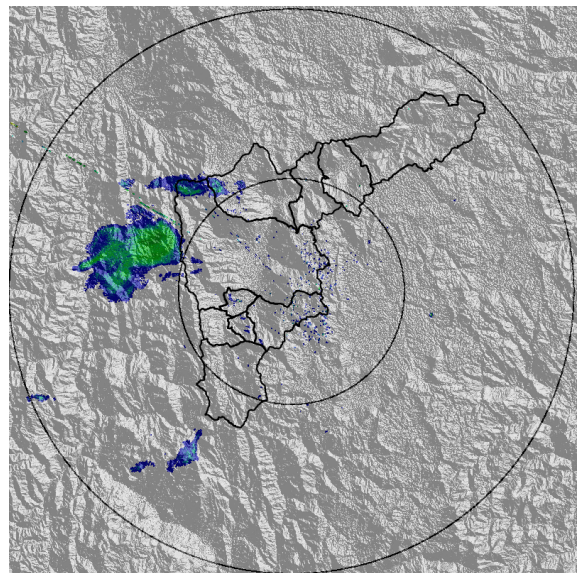
(i) 2017-06-28 05:11



(j) 2017-06-28 06:38



(k) 2017-06-28 07:34



(l) 2017-06-28 08:36

Con el apoyo de:



Un proyecto de:



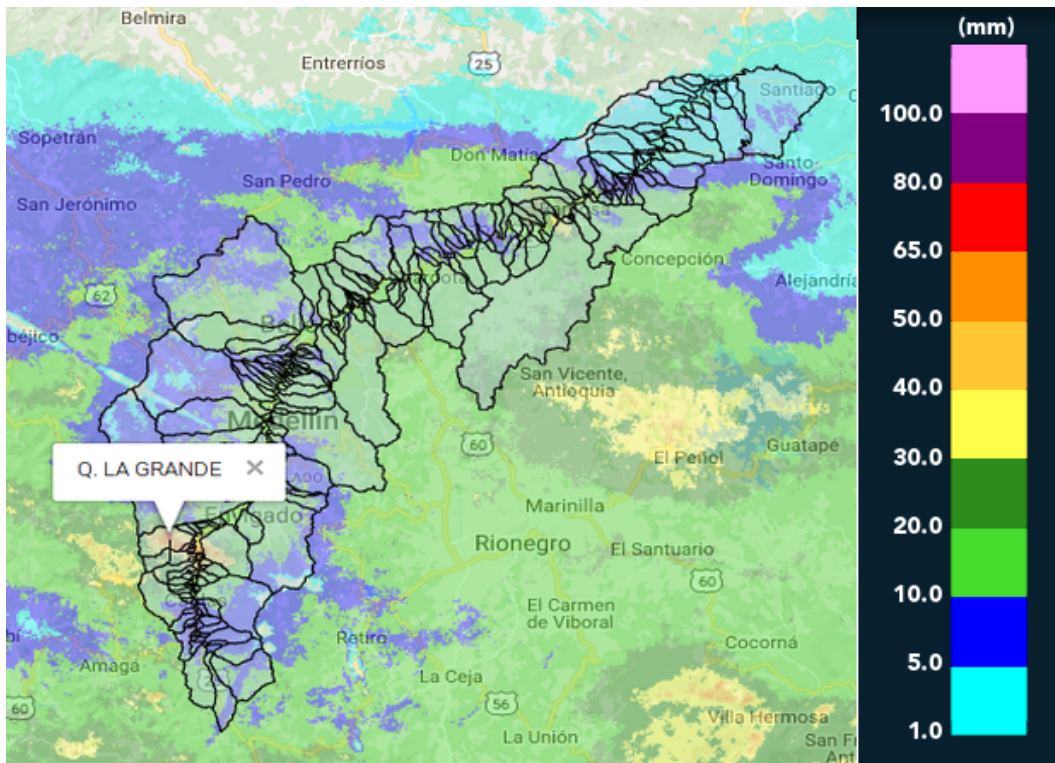
Alcaldía de Medellín

MAPA ACUMULADO RADAR

FECHA: 2017-06-27

EVENTO N: 1155

Los mayores acumulados registrados por el radar fueron en el municipio de La Estrella, estos no superaron los 65 mm.



(m) Mapa de acumulados de lluvia radar durante el evento

Con el apoyo de:

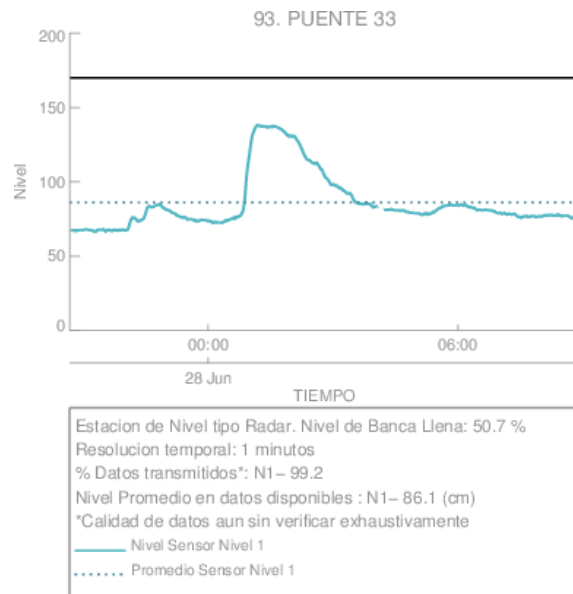


Un proyecto de:



Alcaldía de Medellín

RESUMEN DE REGISTROS DE NIVEL						
Estación	Ubicación	Banca llena (cm)	Nivel base medio (cm)	Pico de la hidrografa (cm)	Hora	% de banca llena
93. Puente 33	Medellin - 10 La Candelaria	170	66.0	138.0	01:09:53	81.18



(n) Puente 33

Con el apoyo de:



Un proyecto de:

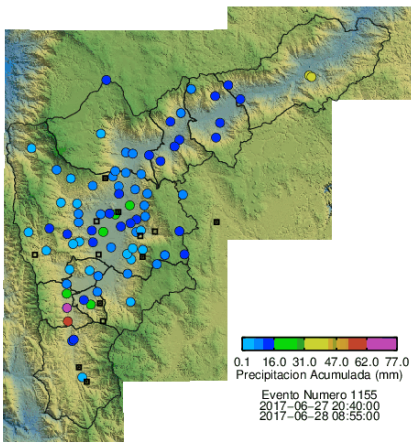


Alcaldía de Medellín

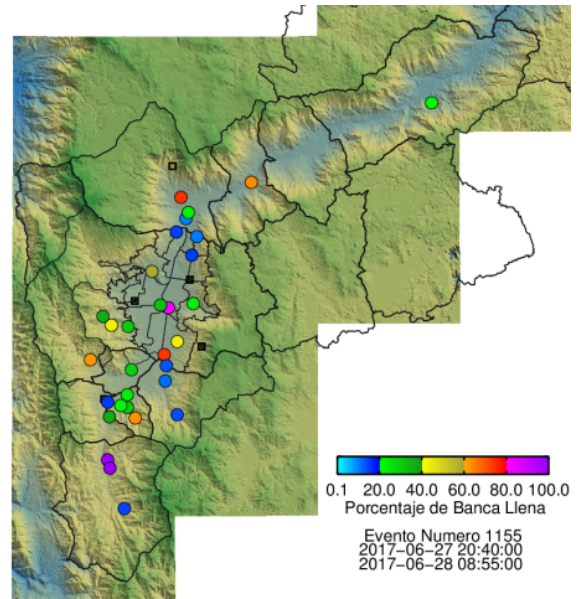
RESUMEN REDES DE MONITOREO

FECHA: 2017-06-27

EVENTO N: 1155



(ñ) Boletín Precipitación



(o) Boletín Nivel

Elaborado por: Santiago Ospina Leal y Kevin Andrés Torres Valencia

Área Operacional

Sistema de Alerta Temprana

www.siat.gov.co / @siatamedellin

Teléfono: 4341987 - 4341993

Con el apoyo de:



Un proyecto de:



Alcaldía de Medellín