



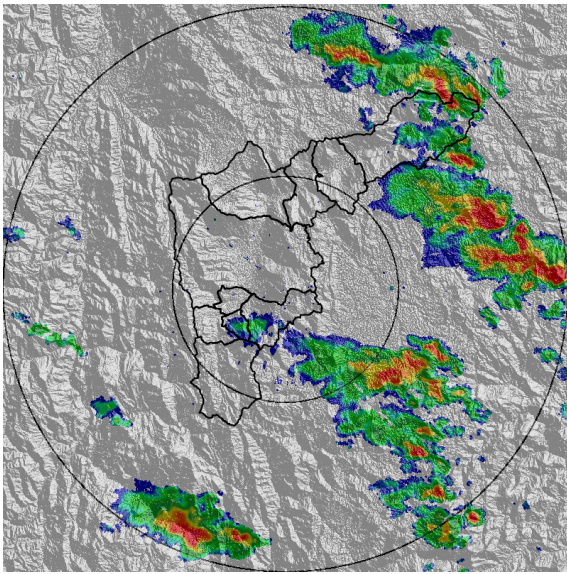
REGISTRO DE EVENTOS DE PRECIPITACIÓN				
FECHA: 2021-01-22			EVENTO N: 2137	
Caracterización de los eventos		Estaciones que registraron el evento		
Fecha inicio: 2021-01-22	Hora inicio: 20:30:00	Nº	Nombre de la estación	Acumulado (mm)
Fecha fin: 2021-01-23	Hora fin: 01:15:00	278	Vereda Potrerito - Pluviografica	6.35
Duración evento	4 horas 45 min	451	Heliodora - Pluviografica	5.08
Mayor intensidad de lluvia				
Magnitud	36.58 mm/hora Hora: 00:36:00			
Estación	470. El Hato Vereda Pavon			
Municipio	Urreo,			
Mayor registro de lluvia acumulado				
Magnitud	6.35 mm			
Estación	278. Vereda Potrerito - Pluviografica			
Municipio	Barbosa,			
Descripción del evento de precipitación				
<p>El evento de la noche se caracterizó por la formación de núcleos convectivos de precipitación a las afueras del Valle de Aburrá, los cuales entraron desde el oriente y cubrieron gran parte del territorio en su desplazamiento hacia el noroccidente. Lluvias constantes de baja intensidad que cubrieron a los municipios de Barbosa, Girardota, Medellín, y los municipios del sur del Valle. Las precipitaciones se intensificaron puntualmente al occidente de la zona rural de Medellín, corregimiento de Palmitas. No se produjeron aumentos significativos en la percepción del nivel de riesgo de los afluentes monitoreados.</p>				



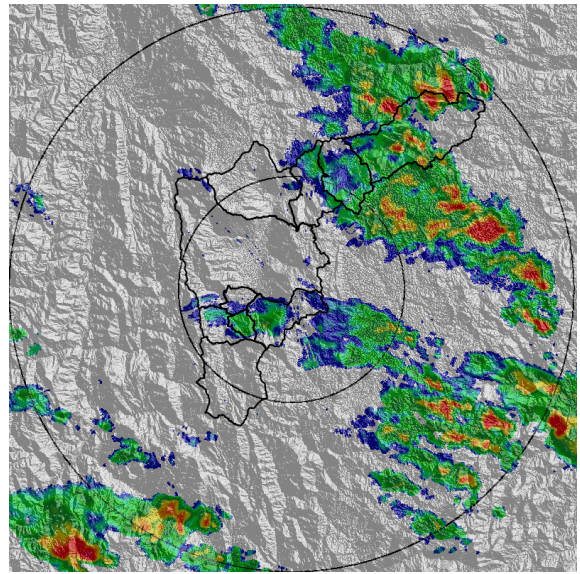
IMÁGENES DEL RADAR METEOROLÓGICO

FECHA: 2021-01-22

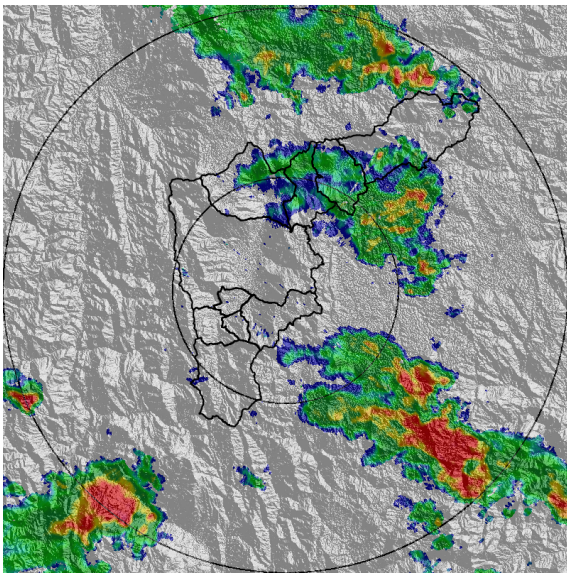
EVENTO N: 2137



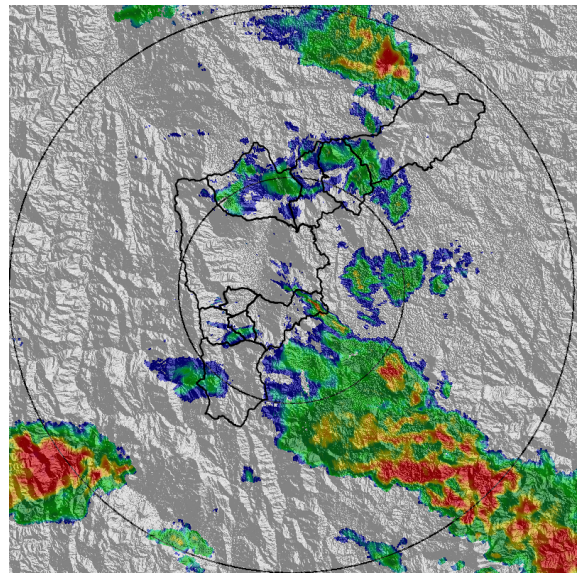
(a) 2021-01-22 20:31



(b) 2021-01-22 21:13



(c) 2021-01-22 22:21



(d) 2021-01-22 22:57

Teléfono: (+57 4) 4341987 | Dirección Calle 50 71 - 147 Medellín - Colombia



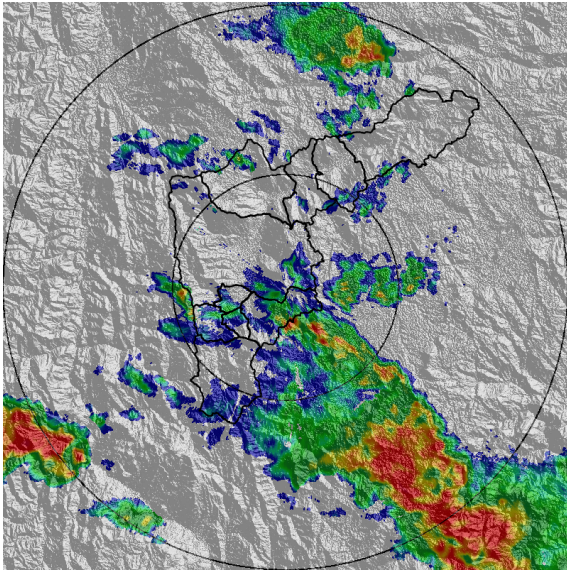
Con el apoyo de:



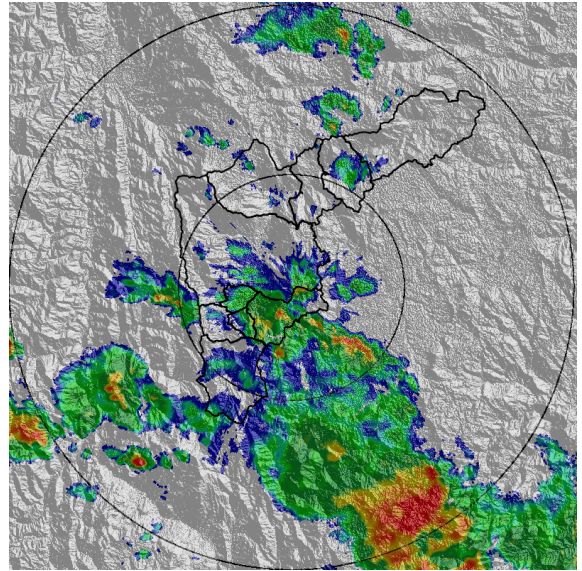
Un proyecto de:



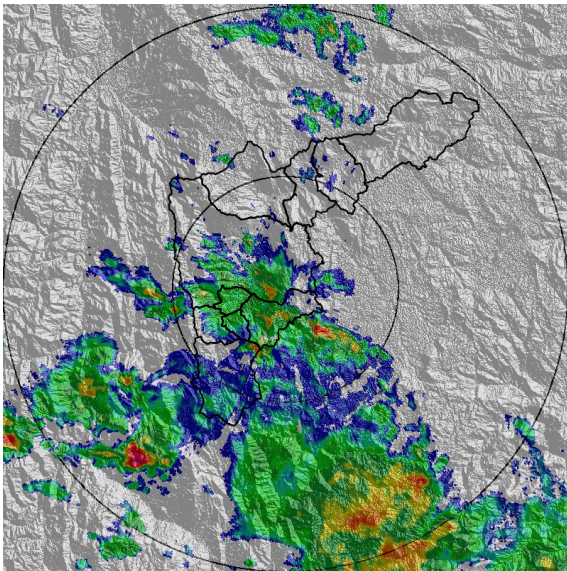
Alcaldía de Medellín



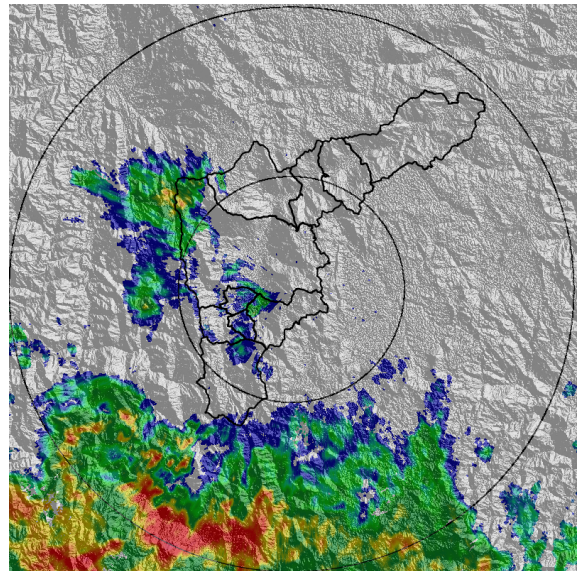
(e) 2021-01-22 23:24



(f) 2021-01-22 23:50



(g) 2021-01-23 00:00



(h) 2021-01-23 01:03

Teléfono: (+57 4) 4341987 | Dirección Calle 50 71 - 147 Medellín - Colombia



Con el apoyo de:



Un proyecto de:



Alcaldía de Medellín

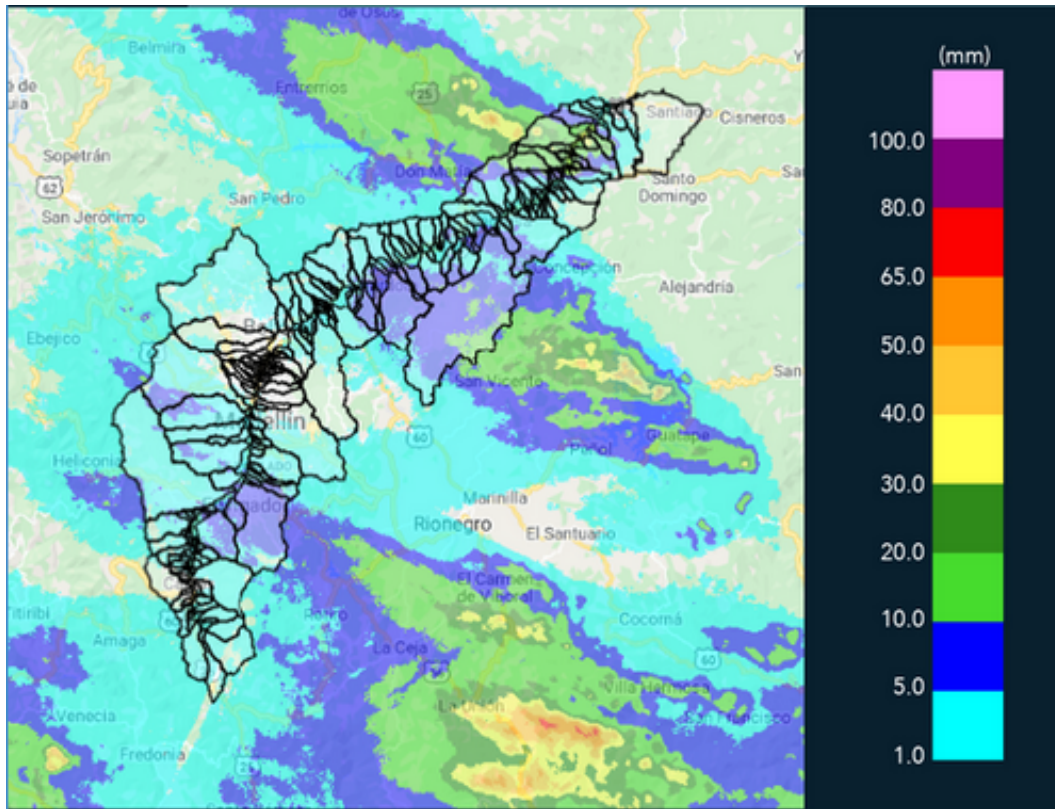


MAPA ACUMULADO

FECHA: 2021-01-22

EVENTO N: 2137

Según el radar meteorológico, se registró un acumulado de hasta 5 mm, principalmente en las cuencas de los municipios del norte.



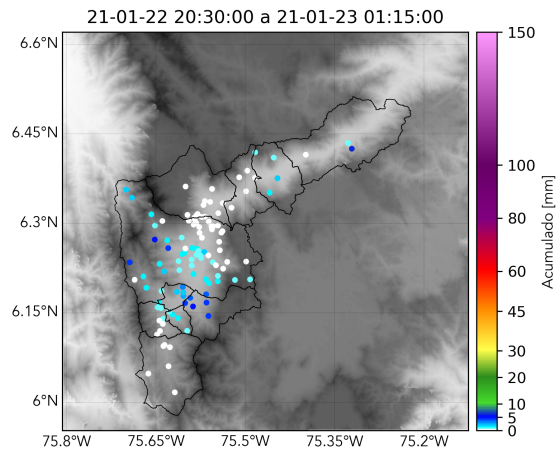
(i) Mapa de acumulados de lluvia radar durante el evento



RESUMEN REDES DE MONITOREO

FECHA: 2021-01-22

EVENTO N: 2137



(j) Boletín Precipitación

Elaborado por: Juan Diego Mantilla - Monica Acosta
Área Operacional
Sistema de Alerta Temprana
www.siat.gov.co / @siatamedellin
Teléfono: 4341987 - 4341993

Teléfono: (+57 4) 4341987 | Dirección Calle 50 71 - 147 Medellín - Colombia



Con el apoyo de:



Un proyecto de:



Alcaldía de Medellín