



REGISTRO DE EVENTOS DE PRECIPITACIÓN			
FECHA: 2016-10-07		EVENTO N: 943	
<b>Caracterización de los eventos</b>		<b>Estaciones que registraron el evento</b>	
Fecha inicio: 2016-10-07	Hora inicio: 01:00:00	Nº	Nombre de la estación
Fecha fin: 2016-10-07	Hora fin: 08:40:00	31	Colegio Jose Manuel Sierra
Duración evento	7 horas 40 min	88	CUIDA Juan Cojo
<b>Mayor intensidad de lluvia</b>		66	I.E San Andres (Sede El Socorro)
Magnitud	39.62 mm/hora Hora: 04:29:00	204	Parque de las Aguas
Estación	31. Colegio Jose Manuel Sierra	51	Represa La Garcia
Municipio	Girardota, Calle Bolivar	122	Tasajera
<b>Mayor registro de lluvia acumulada</b>		127	I.E. Manuel Jose Sierra - Sede la Holanda
Magnitud	34.32 mm	168	Santa Rita Guatape - Pluvio
Estación	31. Colegio Jose Manuel Sierra	32	Colegio Presbitero Bernardo Montoya
Municipio	Girardota, Calle Bolivar	58	Escuela Luis Javier Garcia Isaza
<b>Descripción acerca de la formación del evento</b>		82	I.E Manuel Jose Caicedo
<p>El evento comienza con el ingreso de varios sistemas convectivos formados al oriente del Valle de Aburrá. A decir, en lo que duró el evento, consecutivamente ingresaron sistemas, algunos aislados que se agregaban e intensificaban una vez ingresaban al Valle, y otros sistemas de extensión e intensidad considerable. Los sistemas se desplazan en dirección occidente principalmente.</p>		57	Escuela la Clara
		30	Salon Social Barbosa
		5	I.E Santa Elena
		75	Institucion Educativa Rural El Tambo
		74	Edificio Gaspar de Rodas - Bello
<b>Descripción del comportamiento</b>			
<p>Durante el evento se presentaron altas intensidades en los municipios del norte del Valle, especialmente en Girardota. A saber, los sistemas ingresaron principalmente por el norte y allí algunos se intensificaron. A las 5: 00 am se presentaron llluvias en una fracción importante del territorio del Valle. Pese a las intensidades no se presentaron porcentajes de banca llena que significasen alertas.</p>			

Con el apoyo de:



Un proyecto de:

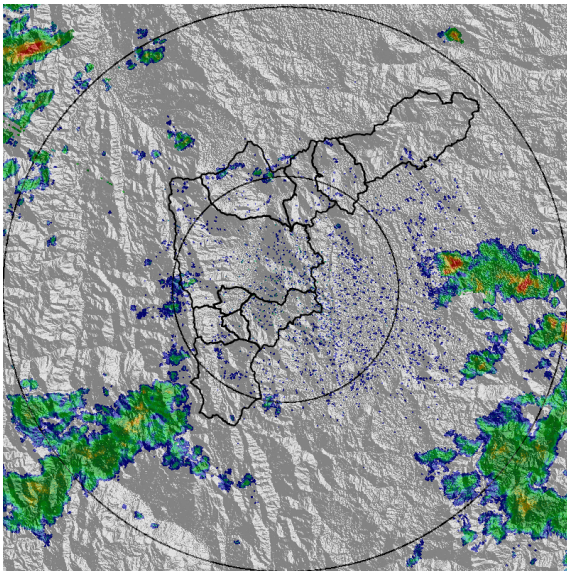


Alcaldía de Medellín

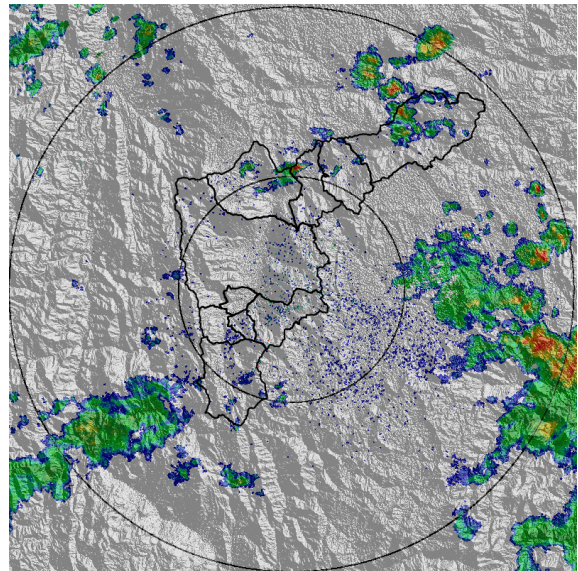
IMÁGENES DEL RADAR METEOROLÓGICO

FECHA: 2016-10-07

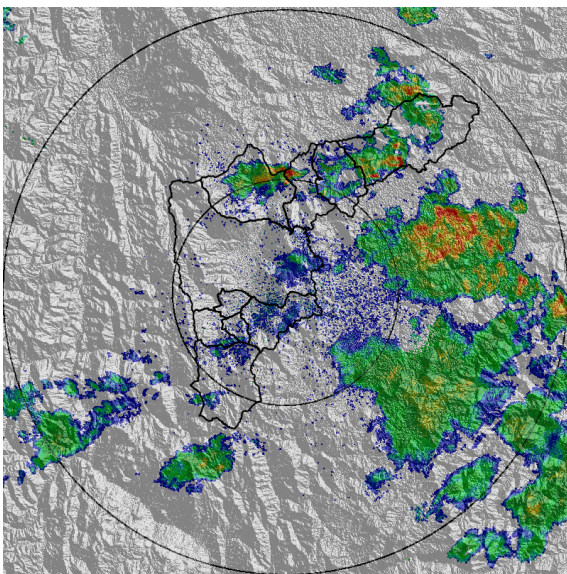
EVENTO N: 943



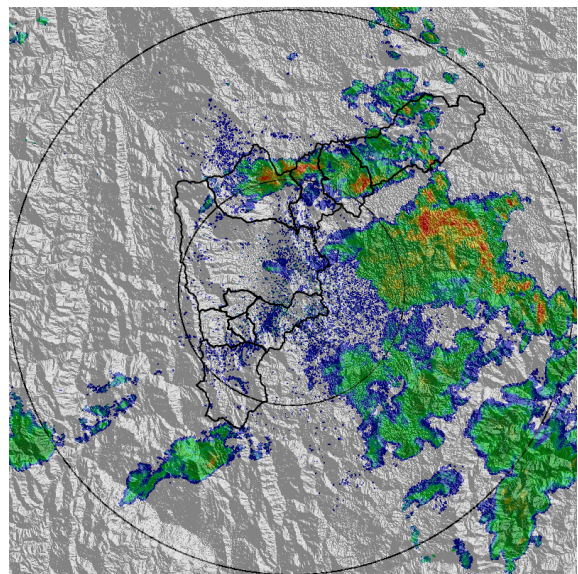
(a) 2016-10-07 01:03



(b) 2016-10-07 01:31



(c) 2016-10-07 02:57



(d) 2016-10-07 03:20


Con el apoyo de:



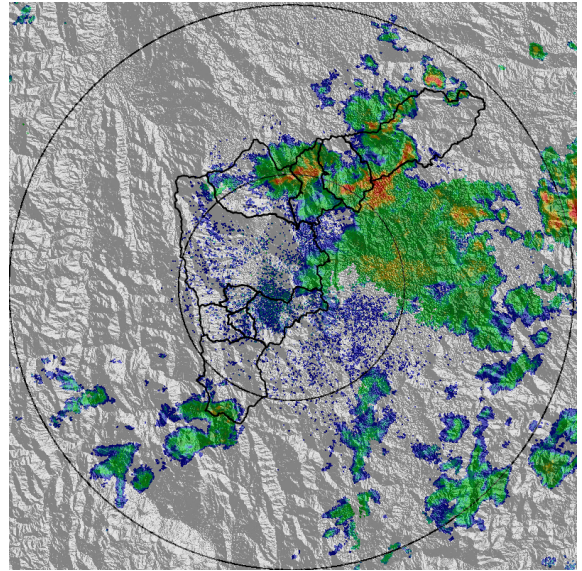
Un proyecto de:



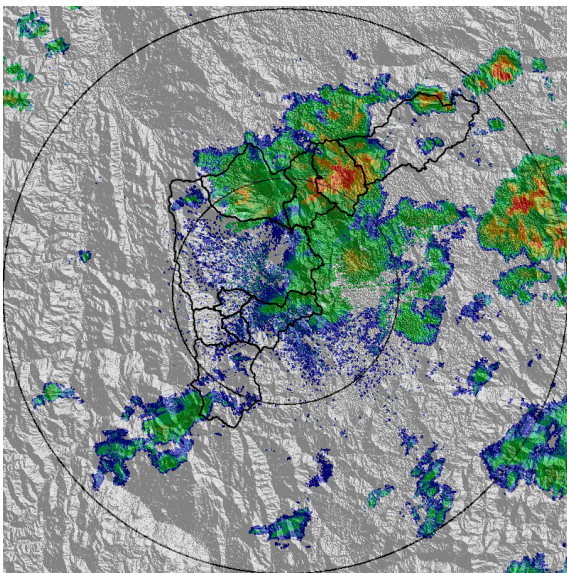
Alcaldía de Medellín



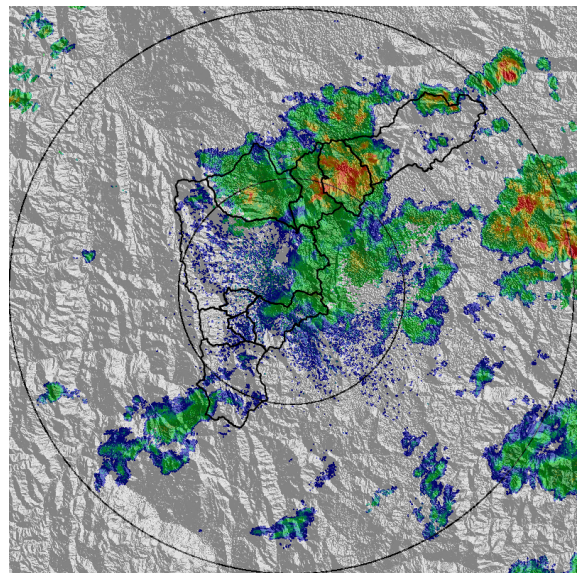
(e) 2016-10-07 03:45



(f) 2016-10-07 04:03



(g) 2016-10-07 04:39



(h) 2016-10-07 04:41

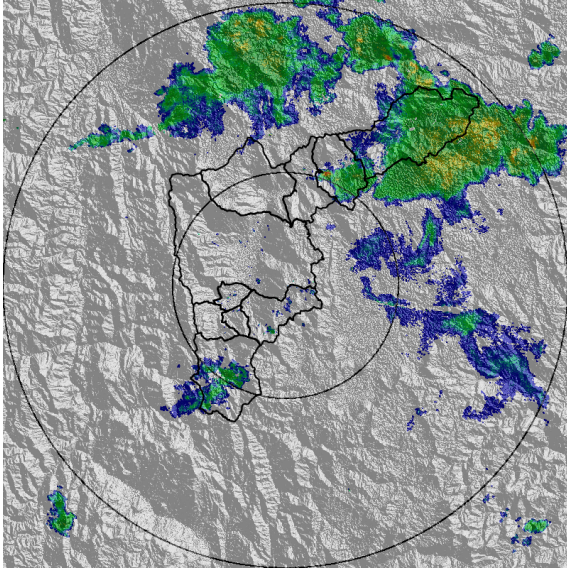
Con el apoyo de:



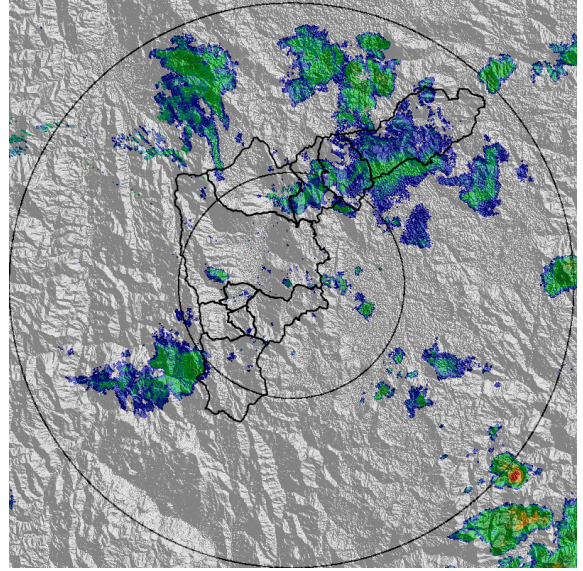
Un proyecto de:



Alcaldía de Medellín



(i) 2016-10-07 07:11



(j) 2016-10-07 08:10

Con el apoyo de:



Un proyecto de:

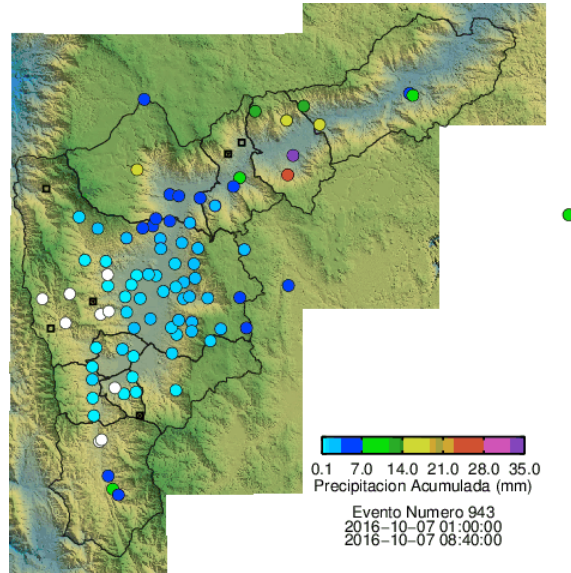


Alcaldía de Medellín

RESUMEN REDES DE MONITOREO

FECHA: 2016-10-07

EVENTO N: 943



(k) Boletín Precipitación

Elaborado por: Carlos Andrés Bonilla  
 Área Operacional  
 Sistema de Alerta Temprana  
[www.siat.gov.co](http://www.siat.gov.co) / @siatamedellin  
 Teléfono: 4341987 - 4341993

Con el apoyo de:



Un proyecto de:



Alcaldía de Medellín