

REGISTRO DE EVENTOS DE PRECIPITACIÓN				
FECHA: 2016-09-25			EVENTO N: 935	
Caracterización de los eventos		Estaciones que registraron el evento		
Fecha inicio: 2016-09-25	Hora inicio: 13:26:00	Nº	Nombre de la estación	Acumulado (mm)
Fecha fin: 2016-09-25	Hora fin: 18:03:00	58	Escuela Luis Javier Garcia Isaza	19.05
Duración evento	4 horas 37 min	57	Escuela la Clara	17.78
Mayor intensidad de lluvia		105	Parque 3 Aguas	6.89
Magnitud	67.06 mm/hora Hora: 14:19:26	33	Santa Maria Goretti	6.35
Estación	58. Escuela Luis Javier Garcia Isaza			
Municipio	Caldas, Caldas			
Mayor registro de lluvia acumulado				
Magnitud	19.05 mm			
Estación	58. Escuela Luis Javier Garcia Isaza			
Municipio	Caldas, Caldas			
Descripción acerca de la formación del evento				
<p>Se forma un sistema convectivo en el centro del municipio de Caldas seguido por otro sistema formado en el límite suroccidental del mismo municipio.</p>				
Descripción del comportamiento				
<p>El primer sistema inicia con una intensidad baja-moderada pero se desarrolla hasta aumentar su intensidad a alta y cubrir la mayoría del área del municipio; posteriormente se desplaza en dirección noroccidental hasta que abandona Caldas. El segundo sistema comienza con una alta intensidad pero solo produce lluvias en la zona sur del municipio y también se desplaza fuera de él mismo en dirección noroccidental.</p>				

Con el apoyo de:



Un proyecto de:

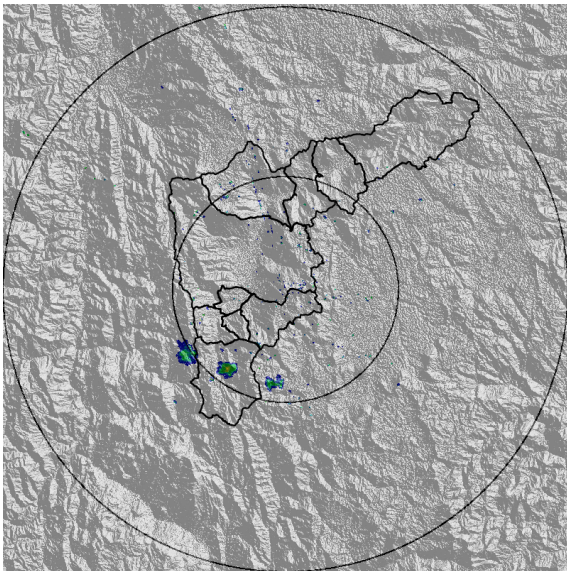


Alcaldía de Medellín

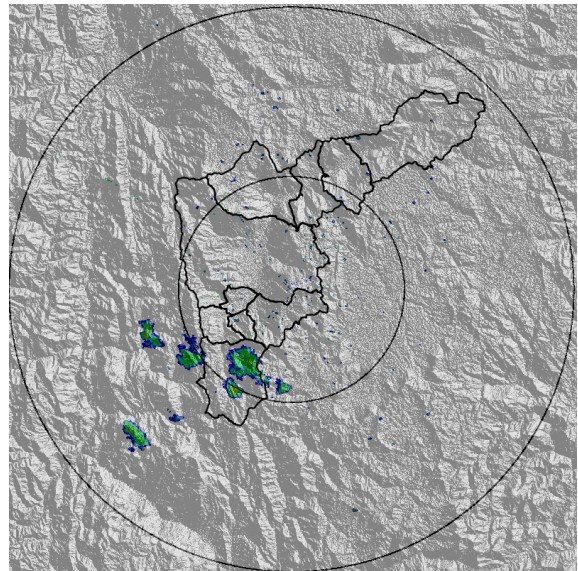
IMÁGENES DEL RADAR METEOROLÓGICO

FECHA: 2016-09-25

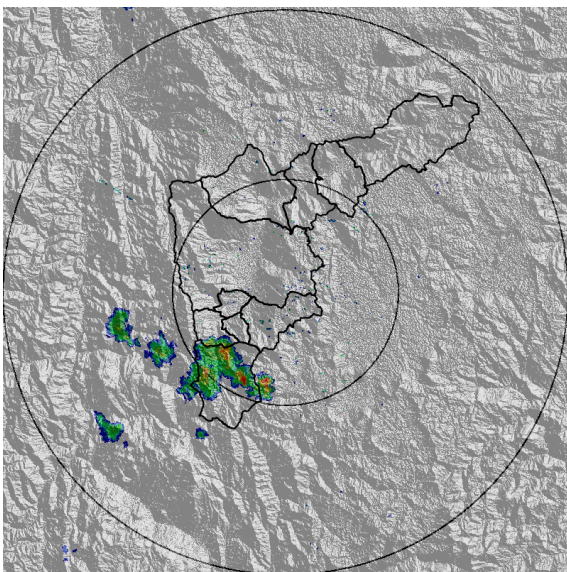
EVENTO N: 935



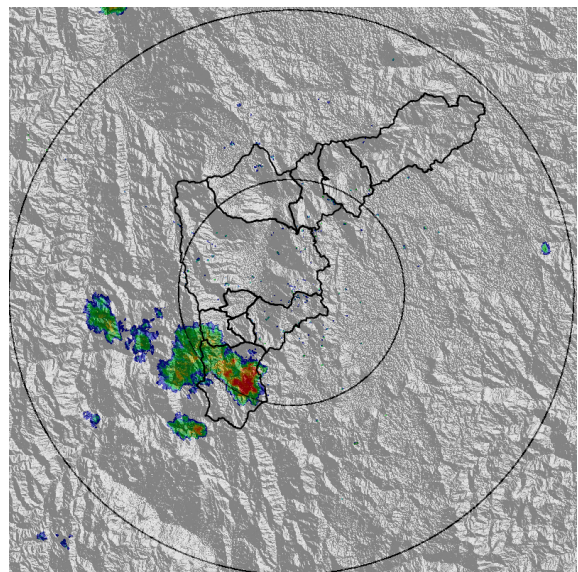
(a) 2016-09-25 13:28



(b) 2016-09-25 13:48



(c) 2016-09-25 14:01



(d) 2016-09-25 14:14

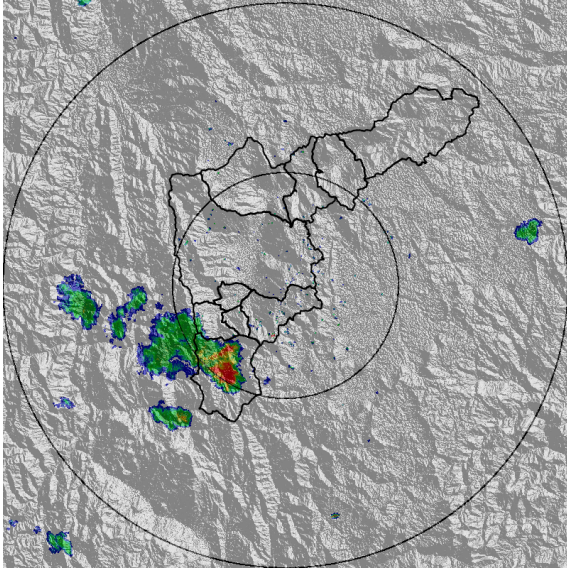
Con el apoyo de:



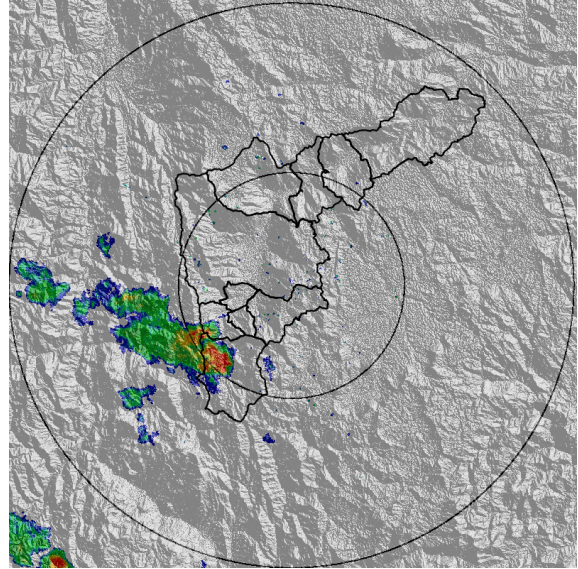
Un proyecto de:



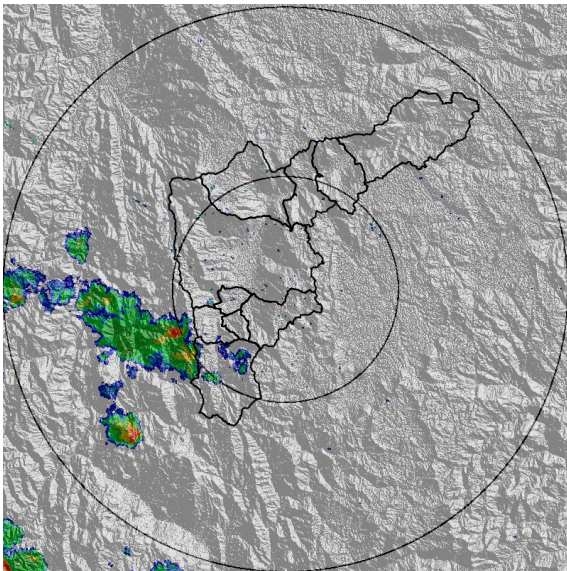
Alcaldía de Medellín



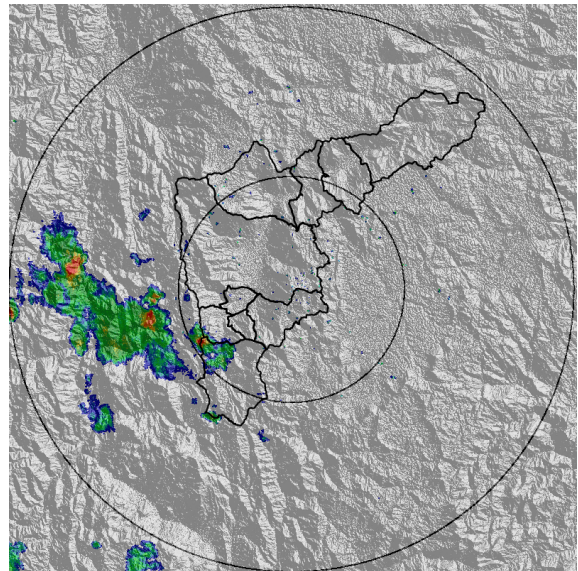
(e) 2016-09-25 14:24



(f) 2016-09-25 14:47



(g) 2016-09-25 15:00



(h) 2016-09-25 15:17

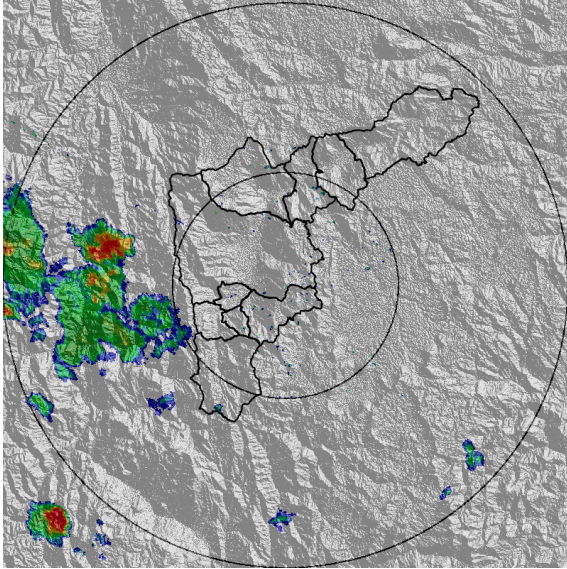
Con el apoyo de:



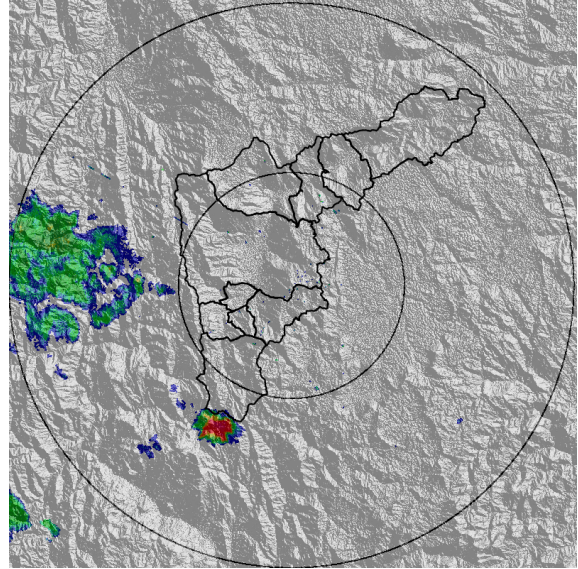
Un proyecto de:



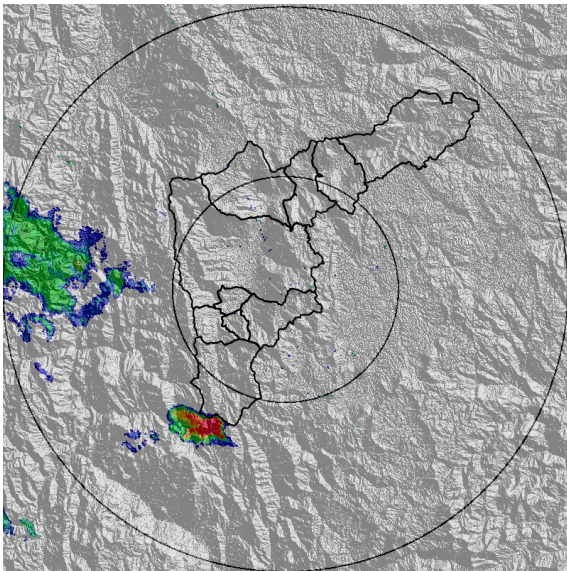
Alcaldía de Medellín



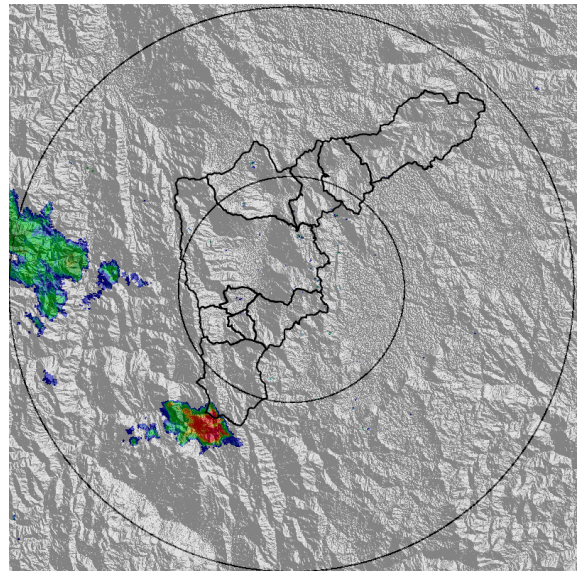
(i) 2016-09-25 15:43



(j) 2016-09-25 16:13



(k) 2016-09-25 16:21



(l) 2016-09-25 16:29

Con el apoyo de:



Un proyecto de:

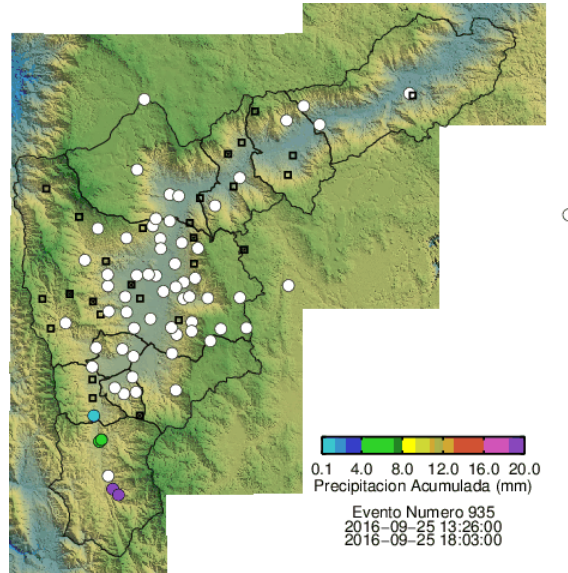


Alcaldía de Medellín

RESUMEN REDES DE MONITOREO

FECHA: 2016-09-25

EVENTO N: 935



(m) Boletín Precipitación

Elaborado por: Silvana María López
Área Operacional
Sistema de Alerta Temprana
www.siat.gov.co / @siatamedellin
Teléfono: 4341987 - 4341993

Con el apoyo de:



Un proyecto de:



Alcaldía de Medellín