

REGISTRO DE EVENTOS DE PRECIPITACIÓN				
FECHA: 2016-09-22			EVENTO N: 933	
Caracterización de los eventos			Estaciones que registraron el evento	
Fecha inicio: 2016-09-22	Hora inicio: 09:50:00		N°	Nombre de la estación
Fecha fin: 2016-09-22	Hora fin: 14:50:00			Acumulado (mm)
Duración evento	5 horas 00 min		66	I.E San Andres (Sede El Socorro)
Mayor intensidad de lluvia			38	Casa Cultura La Estrella
Magnitud	85.34 mm/hora Hora: 12:14:19		73	Ciudadela Educativa La Vida
Estación	66. I.E San Andres (Sede El Socorro)		206	Colegio Concejo de Itagui
Municipio	Girardota, Girardota		61	Planta de Agua Bocatoma
Mayor registro de lluvia acumulada			32	Colegio Presbitero Bernardo Montoya
Magnitud	20.57 mm		47	Villa Nueva Sede La Luz
Estación	66. I.E San Andres (Sede El Socorro)		62	Gimnasio Cantabria
Municipio	Girardota, Girardota		40	I.E Ciro Mendia
Descripción acerca de la formación del evento			127	I.E. Manuel Jose Sierra - Sede la Holanda
<p>El evento es iniciado por sistemas de poca extensión y baja intensidad sobre el municipio de Copacabana, dichos sistemas se desplazaron hacia el nor occidente del departamento aumentando su intensidad sobre la cabecera municipal del municipio</p>			57	Escuela la Clara
			15	Colegio San Lucas
			58	Escuela Luis Javier Garcia Isaza
			55	I.E Reino de Belgica
			204	Parque de las Aguas
Descripción del comportamiento				
<p>seguidamente nuevos sistemas de mayor extensión ingresaron en Envigado con dirección occidente, por lo cual generaron precipitaciones sobre todos los municipios del sur, durante las primeras horas de la tarde las precipitaciones se concentraron sobre los municipios del norte y sur del valle, no se presentaron aumentos significativos en el nivel del río o quebradas del Valle de Aburrá.</p>				

Con el apoyo de:



Un proyecto de:

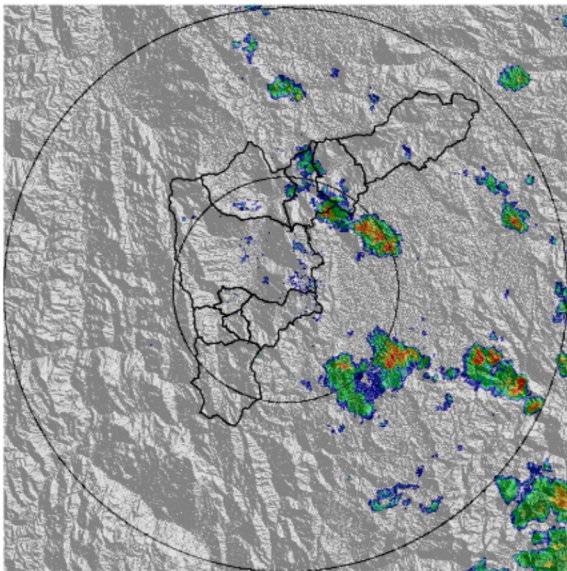


Alcaldía de Medellín

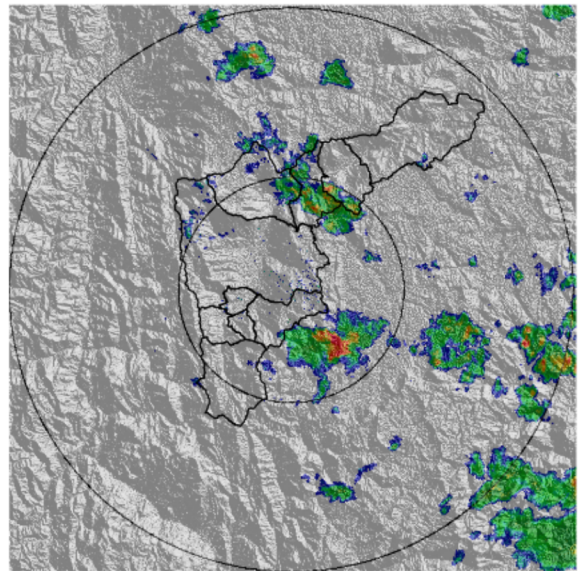
IMÁGENES DEL RADAR METEOROLÓGICO

FECHA: 2016-09-22

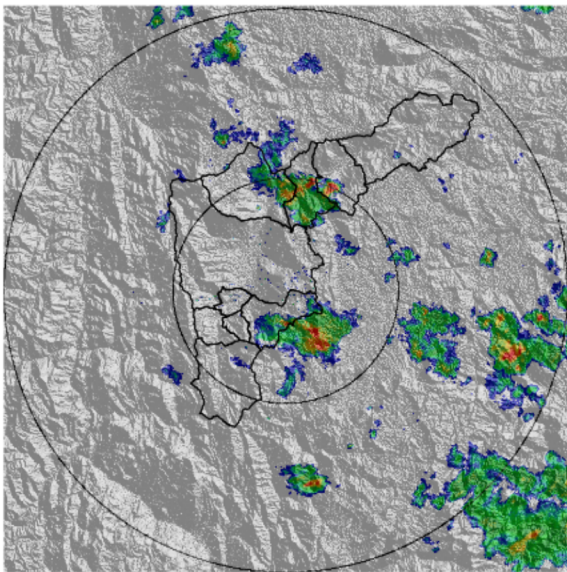
EVENTO N: 933



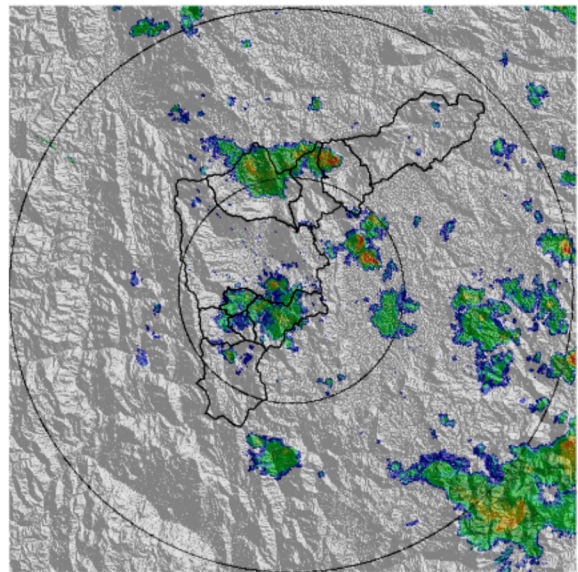
(a) 2016-09-22 09:52



(b) 2016-09-22 10:15



(c) 2016-09-22 10:25



(d) 2016-09-22 10:48

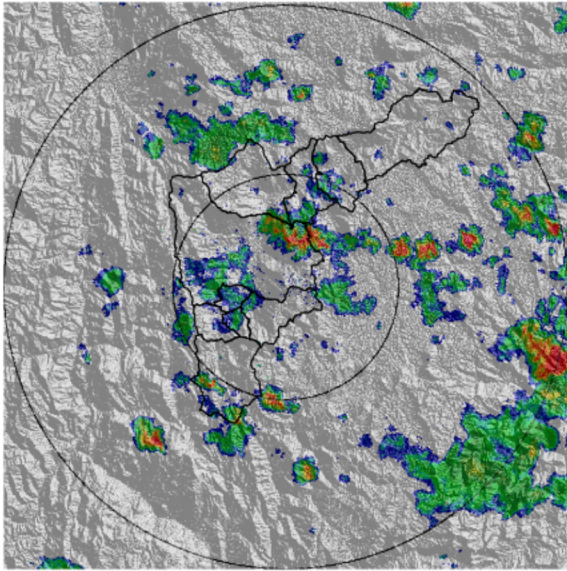
Con el apoyo de:



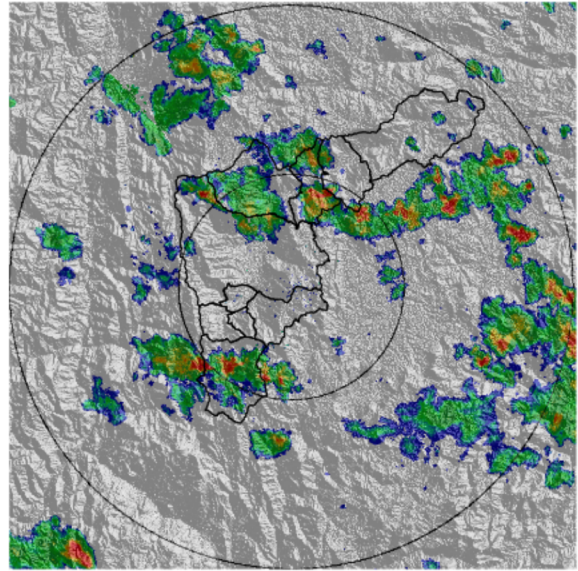
Un proyecto de:



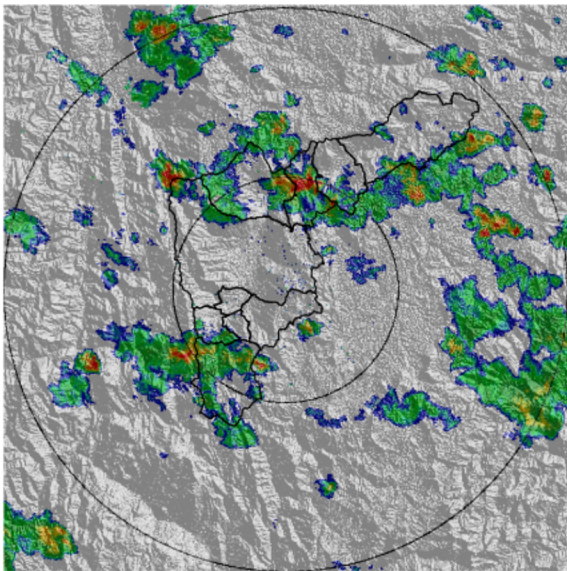
Alcaldía de Medellín



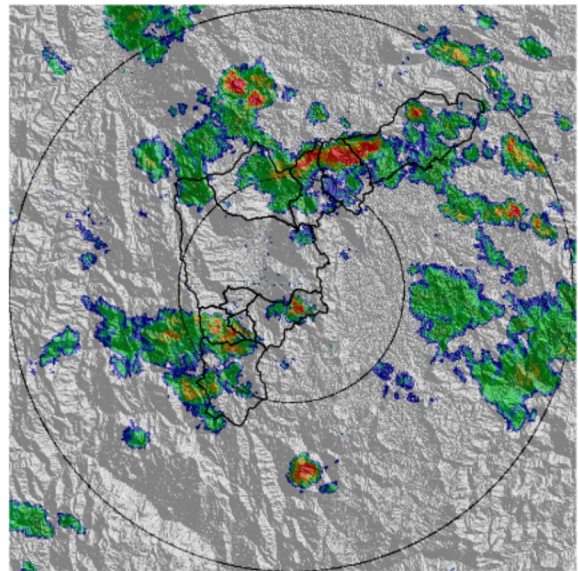
(e) 2016-09-22 11:11



(f) 2016-09-22 11:41



(g) 2016-09-22 11:56



(h) 2016-09-22 12:14

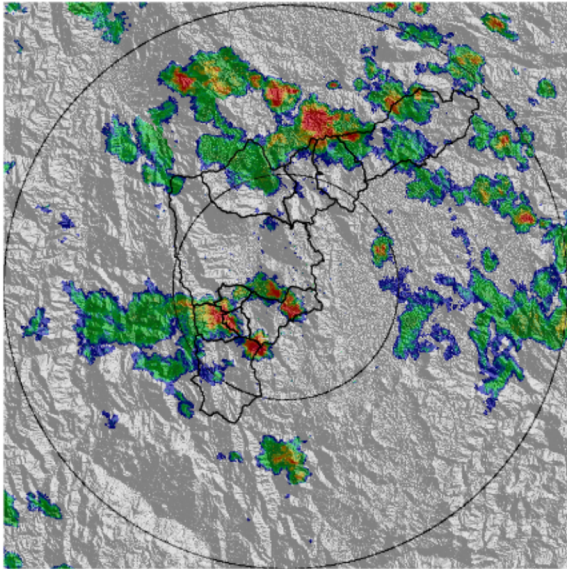
Con el apoyo de:



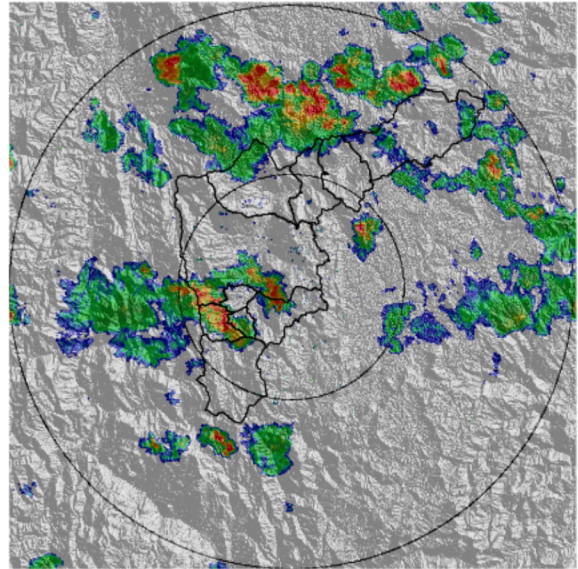
Un proyecto de:




Alcaldía de Medellín



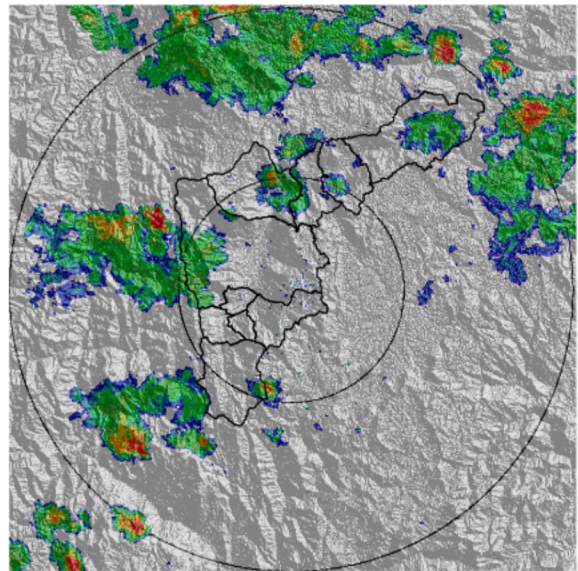
(i) 2016-09-22 12:29



(j) 2016-09-22 12:42



(k) 2016-09-22 13:00



(l) 2016-09-22 13:25

Con el apoyo de:

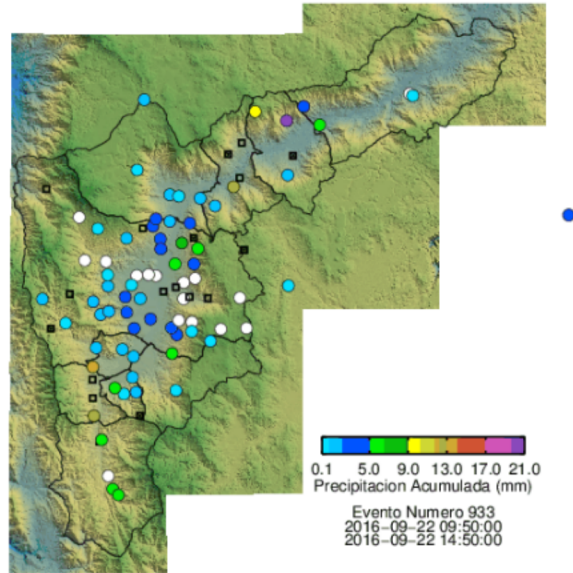


Un proyecto de:



Alcaldía de Medellín

RESUMEN REDES DE MONITOREO	
FECHA: 2016-09-22	EVENTO N: 933



(m) Boletín Precipitación

Elaborado por: Andres Felipe Cadavid Agudelo y Silvana Lopez
 Área Operacional
 Sistema de Alerta Temprana
www.siat.gov.co / @siatamedellin
 Teléfono: 4341987 - 4341993

Con el apoyo de:



Un proyecto de:



Alcaldía de Medellín