



REGISTRO DE EVENTOS DE PRECIPITACIÓN				
FECHA: 2016-08-02			EVENTO N: 898	
Caracterización de los eventos		Estaciones que registraron el evento		
Fecha inicio: 2016-08-02	Hora inicio: 14:23:00	N°	Nombre de la estación	Acumulado (mm)
Fecha fin: 2016-08-02	Hora fin: 20:40:00	33	Santa Maria Goretti	14.99
Duración evento	6 horas 17 min	58	Escuela Luis Javier Garcia Isaza	13.21
Mayor intensidad de lluvia		62	Gimnasio Cantabria	12.95
Magnitud	67.06 mm/hora Hora: 16:28:00	57	Escuela la Clara	8.89
Estación	33. Santa Maria Goretti			
Municipio	Caldas, La Docena			
Mayor registro de lluvia acumulada				
Magnitud	14.99 mm			
Estación	33. Santa Maria Goretti			
Municipio	Caldas, La Docena			
Descripción acerca de la formación del evento				
<p>El evento inicia con la formación de un sistema convectivo en el oriente de Caldas, de intensidad media alta, el cual se desplaza hacia el noroccidente. Luego antes de que se disipara por completo el sistema mencionado, se forma otro sistema convectivo también en Caldas con intensidades altas y con la misma dirección de desplazamiento.</p>				
Descripción del comportamiento				
<p>El primer sistema alcanza a cubrir parcialmente el sur del valle con intensidades medias sobre los municipios de Caldas, Sabaneta y La Estrella, antes de disiparse este primer sistema se formó el segundo, estos dos se unen, logrando intensidades mucho mayores y concentradas en el occidente de Caldas. No se presentaron niveles de alerta sobre las quebradas y el río en los puntos monitoreados.</p>				

Con el apoyo de:



Un proyecto de:

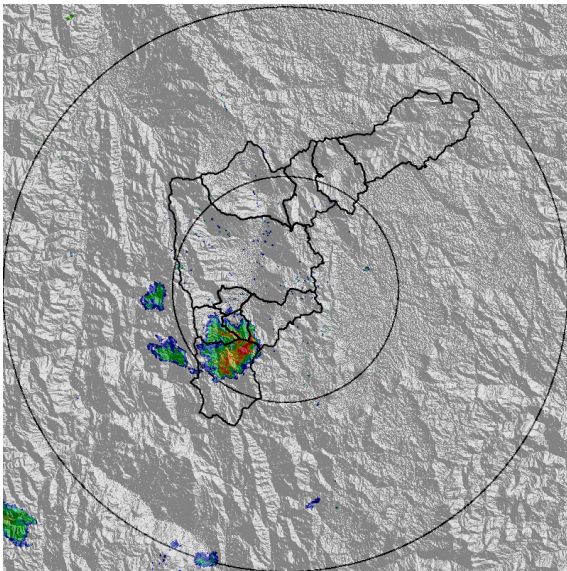


Alcaldía de Medellín

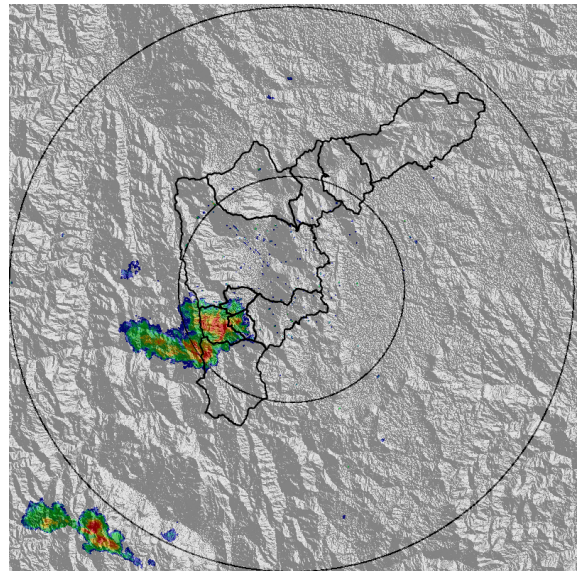
IMÁGENES DEL RADAR METEOROLÓGICO

FECHA: 2016-08-02

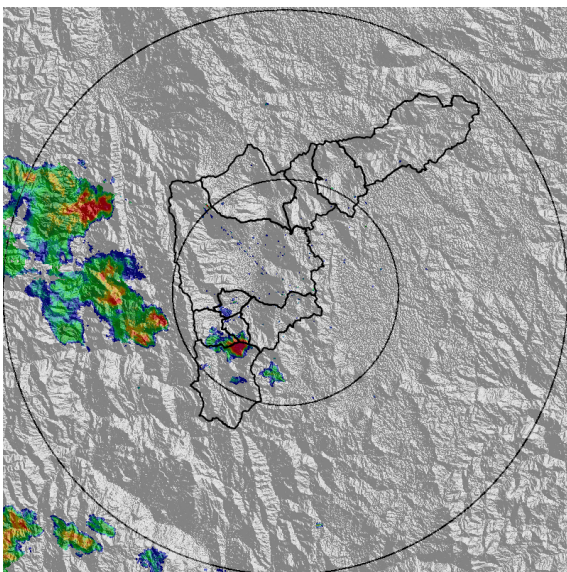
EVENTO N: 898



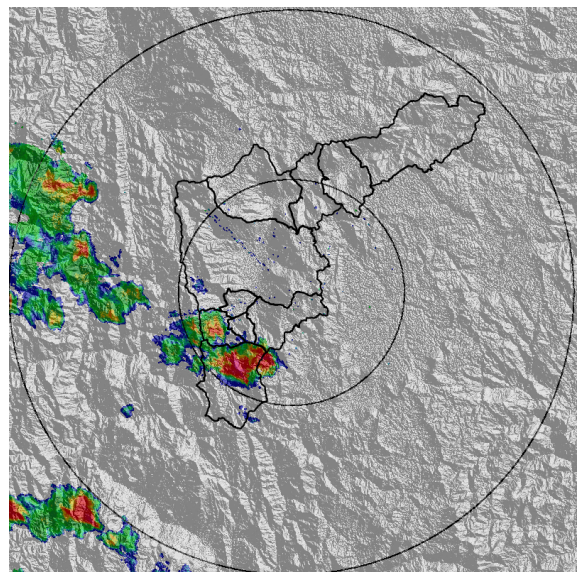
(a) 2016-08-02 14:35



(b) 2016-08-02 14:48



(c) 2016-08-02 16:03



(d) 2016-08-02 16:16

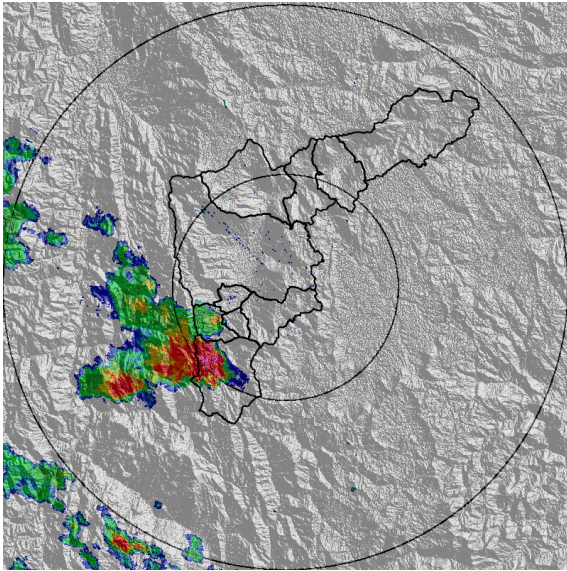
Con el apoyo de:



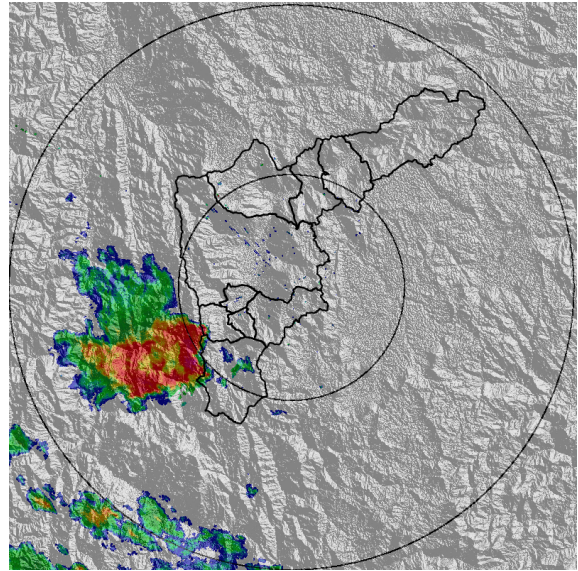
Un proyecto de:



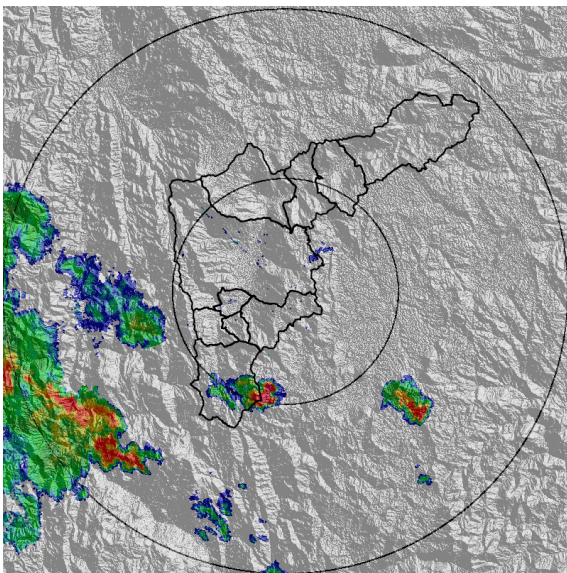
Alcaldía de Medellín



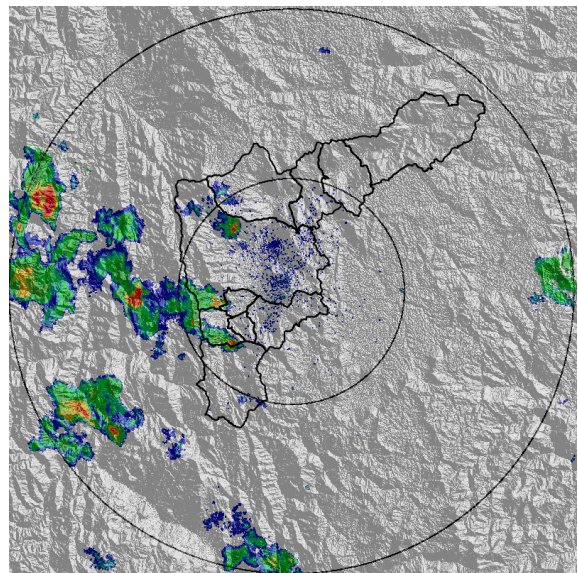
(e) 2016-08-02 16:41



(f) 2016-08-02 16:59



(g) 2016-08-02 18:15



(h) 2016-08-02 19:42

Con el apoyo de:



Un proyecto de:

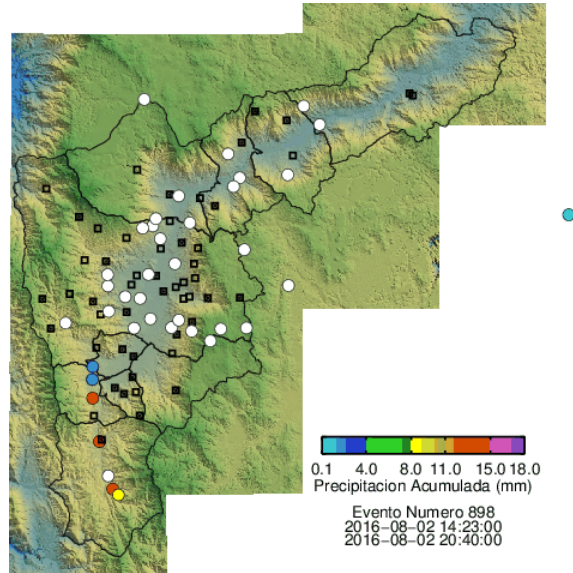


Alcaldía de Medellín

RESUMEN REDES DE MONITOREO

FECHA: 2016-08-02

EVENTO N: 898



(i) Boletín Precipitación

Elaborado por: Estefanía Montoya Duque
 Área Operacional
 Sistema de Alerta Temprana
www.siat.gov.co / @siatamedellin
 Teléfono: 4341987 - 4341993

Con el apoyo de:



Un proyecto de:



Alcaldía de Medellín