



REGISTRO DE EVENTOS DE PRECIPITACIÓN

FECHA: 2016-06-20	EVENTO N: 884
-------------------	---------------

Caracterización de los eventos Estaciones que registraron el evento

Fecha inicio: 2016-06-20	Hora inicio: 19:00:00	N°	Nombre de la estación	Acumulado (mm)
Fecha fin: 2016-06-21	Hora fin: 00:50:00	47	Villa Nueva Sede La Luz	13.46
Duración evento	5 horas 50 min	165	Santa Rosa de Osos - Pluvio	12.45
<b>Mayor intensidad de lluvia</b>				
Magnitud	51.82 mm/hora Hora: 21:13:18	32	Colegio Presbitero Bernardo Montoya	12.19
Estación	88. CUIDA Juan Cojo	51	Represa La Garcia	11.68
Municipio	Girardota, Girardota	72	Jose Miguel de Restrepo	10.16
<b>Mayor registro de lluvia acumulada</b>				
Magnitud	13.46 mm	88	CUIDA Juan Cojo	10.16
Estación	47. Villa Nueva Sede La Luz	5	I.E Santa Elena	9.91
Municipio	Copacabana, Copacabana	73	Ciudadela Educativa La Vida	9.09
<b>Descipción acerca de la formación del evento</b>				
<p>Sistema advectivo que ingresa desde el oriente del valle de Aburra.</p>		42	Escuela Rural Piedras Gordas	8.89
		63	Las Flores	8.13
		37	Liceo Fernando Velez	7.11
		11	Escuela Rural Fabio Zuluaga	7.07
		21	Escuela Rural San Jose de la Montana	6.86
		38	Casa Cultura La Estrella	6.86
		70	Indural Km6 Medellin-Bogota	6.86
		61	Planta de Agua Bocatoma	6.60
		62	Gimnasio Cantabria	6.60
		207	Vivero EPM Piedras Blancas	6.42
		10	Escuela Rural El Boqueron	6.35
		75	Institucion Educativa Rural El Tambo	6.10
		74	Edificio Gaspar de Rodas - Bello	6.10
		105	Parque 3 Aguas	5.98
		66	I.E San Andres (Sede El Socorro)	5.84
<b>Descipción del comportamiento</b>				
<p>El sistema de lluvias advectivo formado en el oriente del valle ingresa generando lluvias con intensidad moderada en todos los municipios. Este se desplaza fuera del valle y se disipa gradualmente. No se generan aumentos importantes en los niveles.</p>		25	Escuela Rural Astilleros	5.84
		76	I.E. Fontidueno	5.84
		55	I.E Reino de Belgica	5.33
		83	Centro de salud San Javier la Loma	5.30
		206	Colegio Concejo de Itagui	5.25
		30	Salon Social Barbosa	5.08
		40	I.E Ciro Mendia	5.08
35	I.E Joaquin Vallejo Arbelaez	5.08		

Con el apoyo de:



Un proyecto de:




Alcaldía de Medellín


IMÁGENES DEL RADAR METEOROLÓGICO

FECHA: 2016-06-20

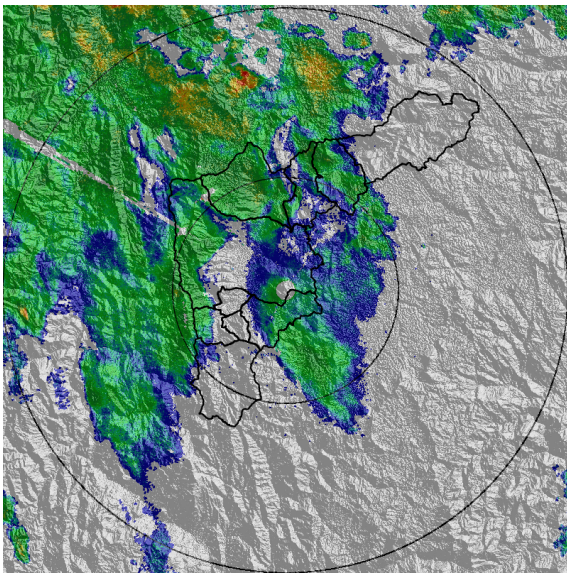
EVENTO N: 884



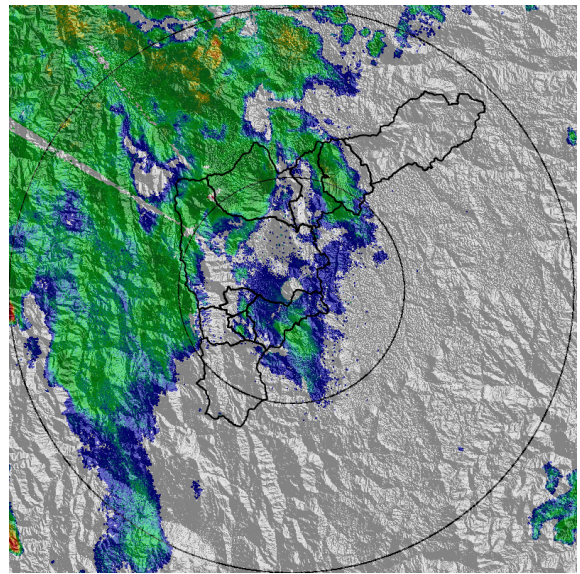
(a) 2016-06-20 19:23



(b) 2016-06-20 20:50



(c) 2016-06-20 23:07



(d) 2016-06-20 23:20

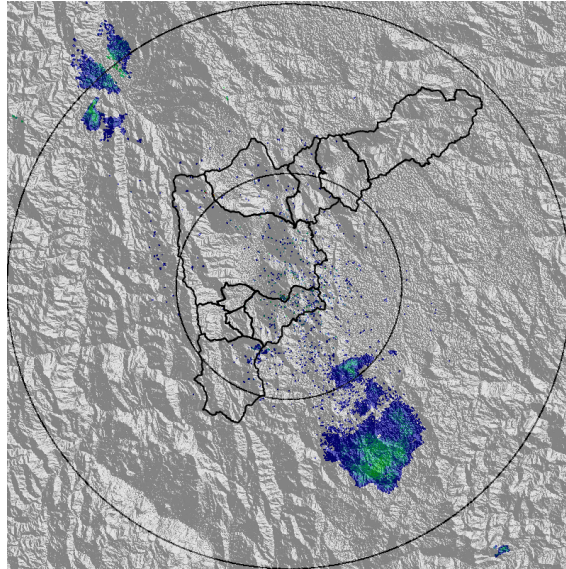
Con el apoyo de:



Un proyecto de:



Alcaldía de Medellín



(e) 2016-06-21 00:47

Con el apoyo de:



Un proyecto de:



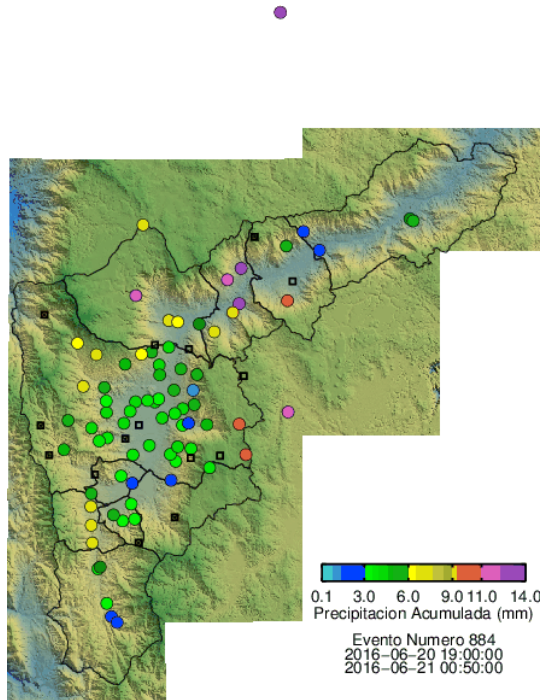
Alcaldía de Medellín



RESUMEN REDES DE MONITOREO

FECHA: 2016-06-20

EVENTO N: 884



(f) Boletin Precipitacion

Elaborado por: Julian Hernández  
 Área Operacional  
 Sistema de Alerta Temprana  
[www.siat.gov.co](http://www.siat.gov.co) / @siatamedellin  
 Teléfono: 4341987 - 4341993

Con el apoyo de:



Un proyecto de:



Alcaldía de Medellín