

REGISTRO DE EVENTOS DE PRECIPITACIÓN					
FECHA: 2016-05-27		EVENTO N: 868			
Caracterización de los eventos		Estaciones que registraron el evento			
Fecha inicio: 2016-05-27	Hora inicio: 12:00:00	N°	Nombre de la estación		
Fecha fin: 2016-05-27	Hora fin: 19:00:00	82	I.E Manuel Jose Caicedo		
Duración evento	7 horas 00 min	52	Centro Veterinario y de Zootecnia CES		
Mayor intensidad de lluvia		73	Ciudadela Educativa La Vida		
Magnitud	94.08 mm/hora Hora: 14:43:14	83	Centro de salud San Javier la Loma		
Estación	73. Ciudadela Educativa La Vida	18	Escuela El Salado		
Municipio	Copacabana, Cristo Rey	30	Salon Social Barbosa		
Mayor registro de lluvia acumulada		15	Colegio San Lucas		
Magnitud	36.30 mm	10	Escuela Rural El Boqueron		
Estación	82. I.E Manuel Jose Caicedo	25	Escuela Rural Astilleros		
Municipio	Barbosa, Aguas Calientes	21	Escuela Rural San Jose de la Montana		
Descripción acerca de la formación del evento		4	I.E Hector Rogelio Montoya		
<p>El evento es generado por sistemas de alta intensidad formados al oriente de Medellín, los cuales se expanden rápidamente cubriendo, el costado oriental de Bello, Copacabana y Girardota, además de formaciones de baja intensidad sobre Envigado.</p> <p>posteriormente nuevos sistemas formados al oriente del Valle de Aburrá aumentan rápidamente su extensión e intensidad, y cubren parcialmente el valle, los sistemas se desplazaron hacia el nor occidente, las mayores intensidades se dieron sobre Envigado, Copacabana y occidente de Medellín, no se presentaron aumentos significativos en el nivel del río o quebradas.</p>		3	Escuela Rural Yarumalito		
		11	Escuela Rural Fabio Zuluaga		
		56	I.E Inem Jose Felix de Restrepo Sede Santa Catalina		
		32	Colegio Presbitero Bernardo Montoya		
		174	Q. La Sanin		
		49	Colegio Latino (Av. Las Palmas)		
		29	Escuela Marina Orth		
		205	Santa Elena-Radar		
		53	Colegio Eduardo Santos		
		47	Villa Nueva Sede La Luz		
		20	Fundacion Hogares Claret		
		Descripción del comportamiento			

Con el apoyo de:



Un proyecto de:

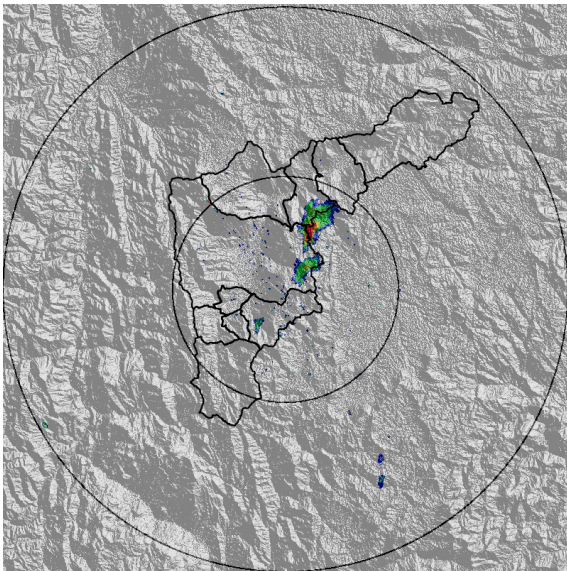


Alcaldía de Medellín

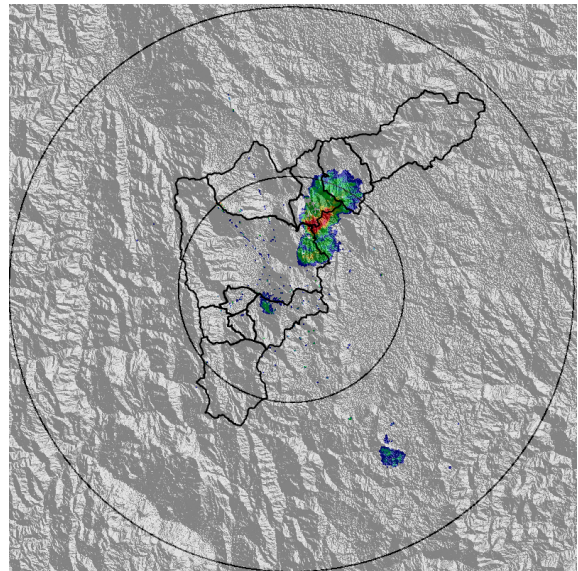
IMÁGENES DEL RADAR METEOROLÓGICO

FECHA: 2016-05-27

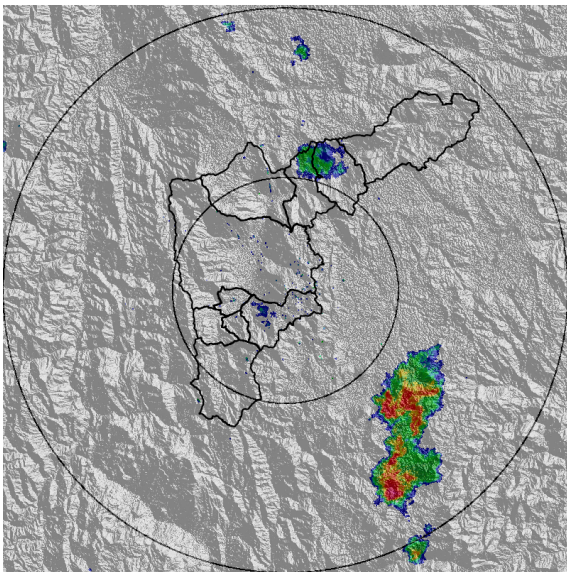
EVENTO N: 868



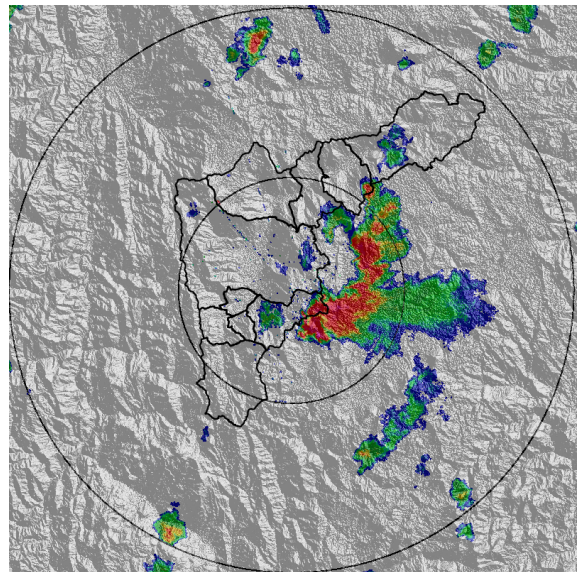
(a) 2016-05-27 12:03



(b) 2016-05-27 12:16



(c) 2016-05-27 12:52



(d) 2016-05-27 13:58

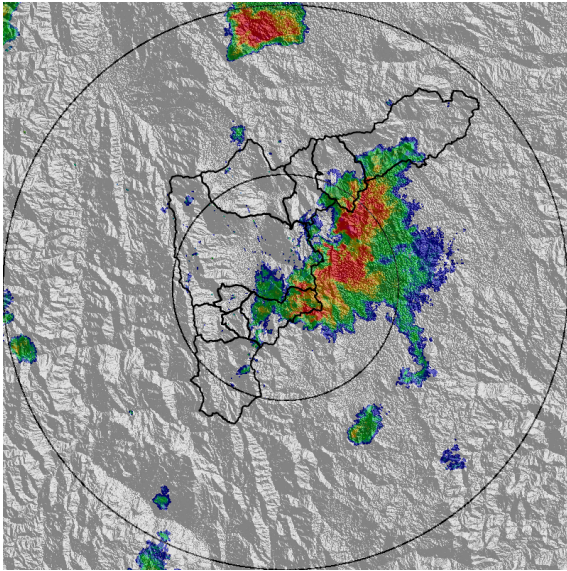
Con el apoyo de:



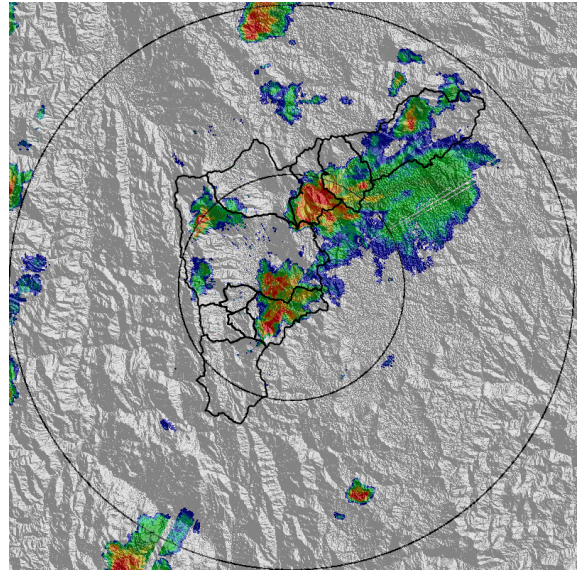
Un proyecto de:



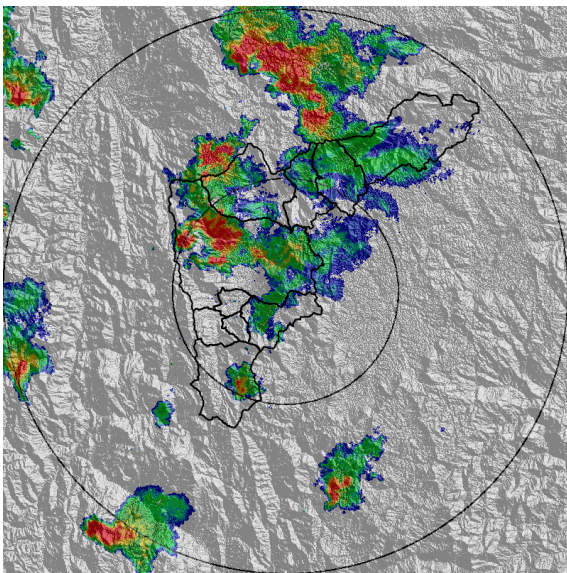
Alcaldía de Medellín



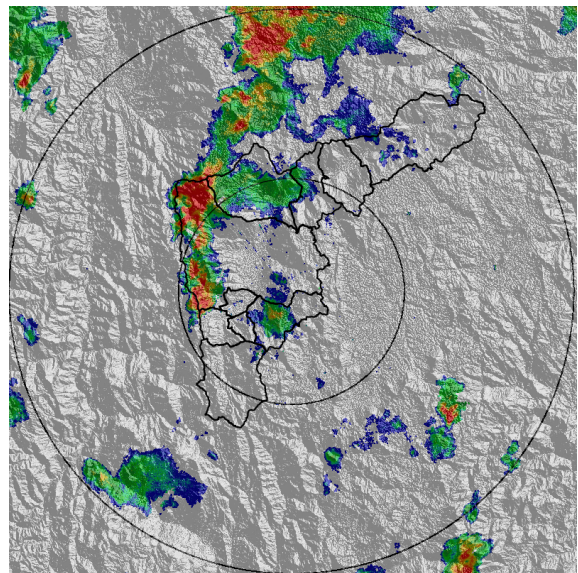
(e) 2016-05-27 14:17



(f) 2016-05-27 14:47



(g) 2016-05-27 15:17



(h) 2016-05-27 15:48

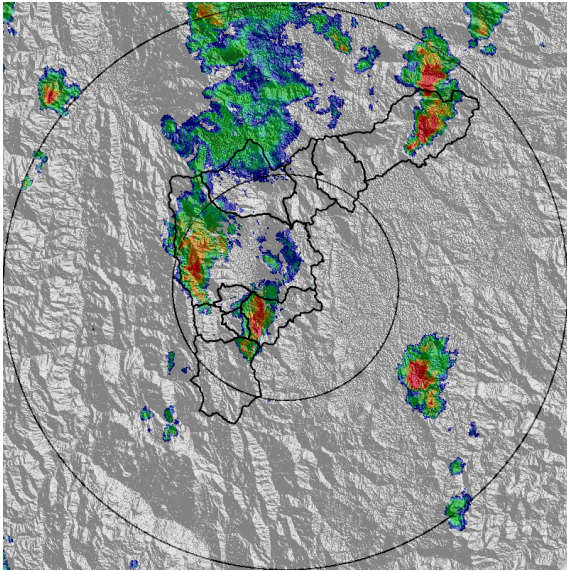
Con el apoyo de:



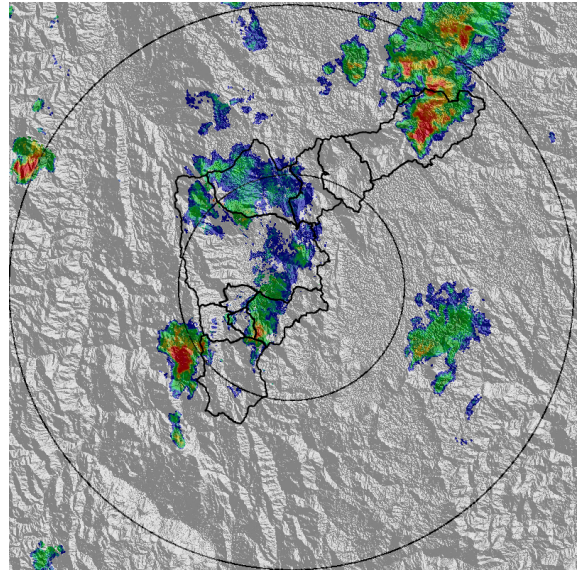
Un proyecto de:



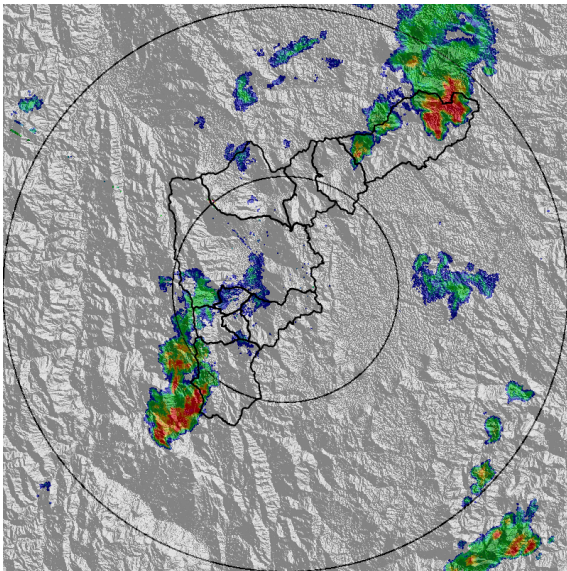
Alcaldía de Medellín



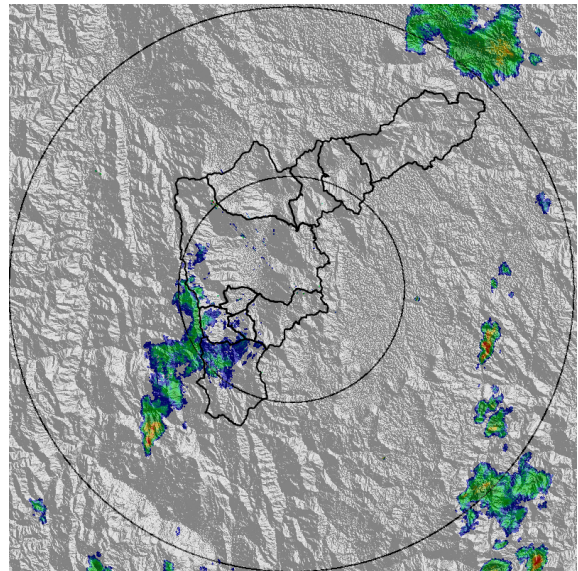
(i) 2016-05-27 16:24



(j) 2016-05-27 16:54



(k) 2016-05-27 17:31



(l) 2016-05-27 18:07

Con el apoyo de:



Un proyecto de:

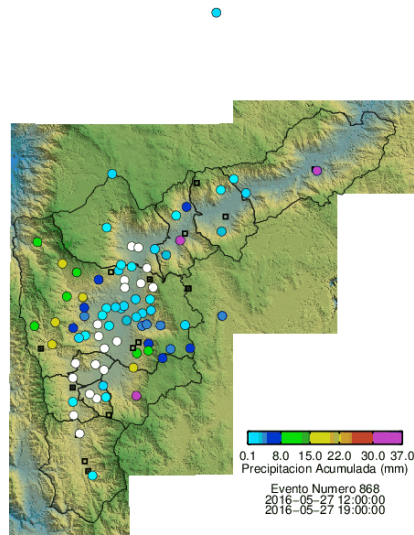


Alcaldía de Medellín

RESUMEN REDES DE MONITOREO

FECHA: 2016-05-27

EVENTO N: 868



(m) Boletin Precipitacion

Elaborado por: Andres Felipe Cadavid Agudelo
Área Operacional
Sistema de Alerta Temprana
www.siat.gov.co / @siatamedellin
Teléfono: 4341987 - 4341993

Con el apoyo de:



Un proyecto de:



Alcaldía de Medellín