

REGISTRO DE EVENTOS DE PRECIPITACIÓN				
FECHA: 2016-05-06			EVENTO N: 856	
<b>Caracterización de los eventos</b>			<b>Estaciones que registraron el evento</b>	
Fecha inicio: 2016-05-06	Hora inicio: 05:00:00	N°	Nombre de la estación	Acumulado (mm)
Fecha fin: 2016-05-06	Hora fin: 16:00:00	38	Casa Cultura La Estrella	13.46
Duración evento	11 horas 00 min	76	I.E. Fontidueno	12.95
<b>Mayor intensidad de lluvia</b>			122	Tasajera
Magnitud	27.48 mm/hora Hora: 07:58:01	74	Edificio Gaspar de Rodas - Bello	10.92
Estación	122. Tasajera	51	Represa La Garcia	10.92
Municipio	Barbosa, Barbosa	206	Colegio Concejo de Itagui	10.28
<b>Mayor registro de lluvia acumulada</b>			65	I.E Las Lomitas
Magnitud	13.46 mm	32	Colegio Presbitero Bernardo Montoya	8.64
Estación	38. Casa Cultura La Estrella	61	Planta de Agua Bocatoma	8.64
Municipio	La Estrella, La Chinca	66	I.E San Andres (Sede El Socorro)	7.87
<b>Descripción acerca de la formación del evento</b>			207	Vivero EPM Piedras Blancas
<p>Un grupo de sistemas aislados de poca extensión, provenientes del oriente próximo al valle de Aburrá ingresa con intensidades leves y medias. Desde los municipios de San Luis, San Carlos y Maceo se aproxima otro sistema de mayor extensión y núcleos de intensidad alta.</p>			88	CUIDA Juan Cojo
			75	Institucion Educativa Rural El Tambo
			63	Las Flores
			62	Gimnasio Cantabria
			34	I.E La Doctora
			121	I.E Barrio Paris
			89	I.E Pedro Nel
			70	Indural Km6 Medellin-Bogota
<b>Descripción del comportamiento</b>				
<p>Las lluvias ingresan al valle de Aburrá de manera aislada durante toda la mañana y parte de la tarde, disminuyendo sus intensidades gradualmente. El evento deja acumulados bajos y ningún cambio significativo en los niveles del río Medellín y/o quebradas afluentes.</p>				

Con el apoyo de:



Un proyecto de:

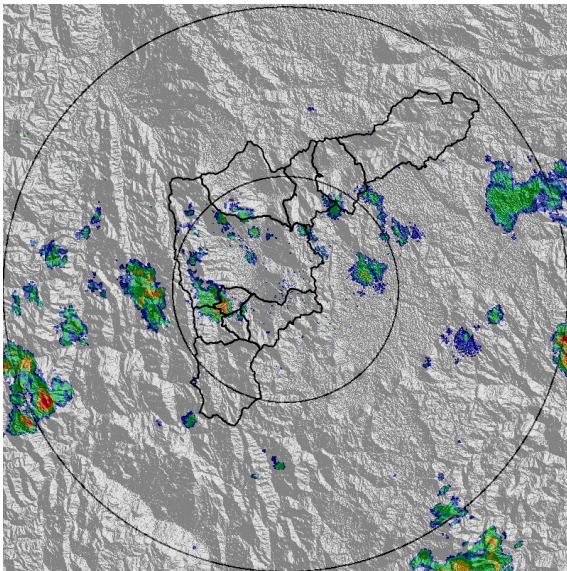


Alcaldía de Medellín

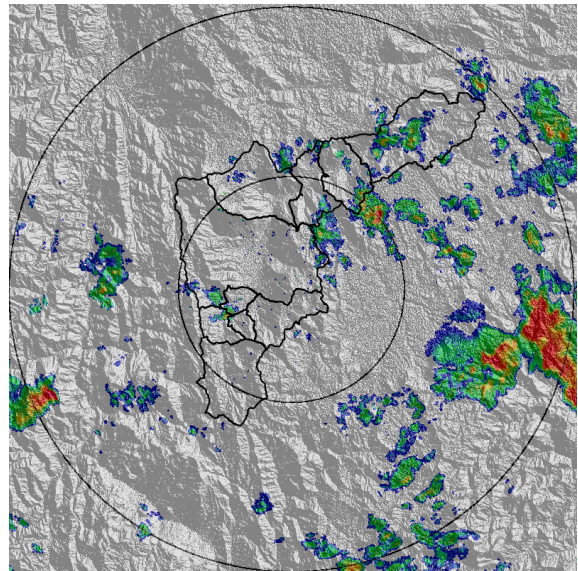
IMÁGENES DEL RADAR METEOROLÓGICO

FECHA: 2016-05-06


EVENTO N: 856



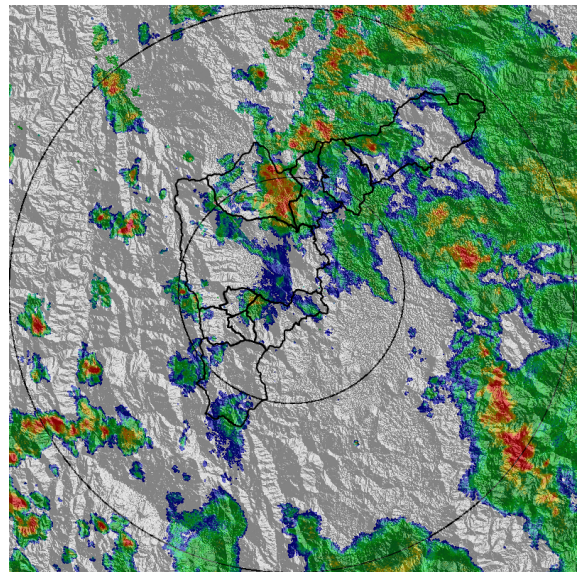
(a) 2016-05-06 05:07



(b) 2016-05-06 05:45



(c) 2016-05-06 07:04



(d) 2016-05-06 08:25


Con el apoyo de:



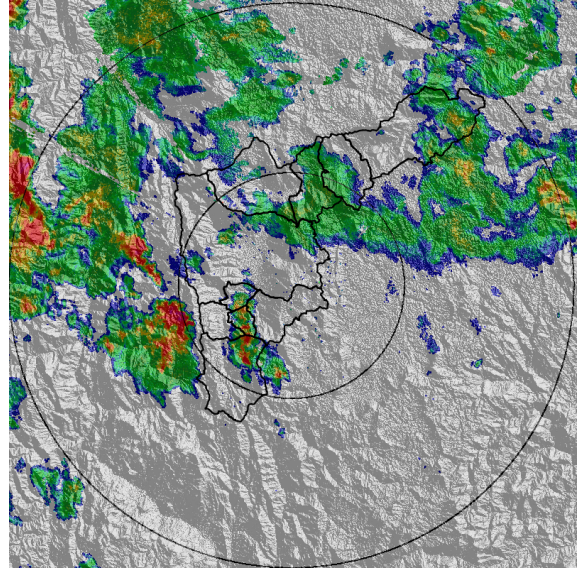
Un proyecto de:



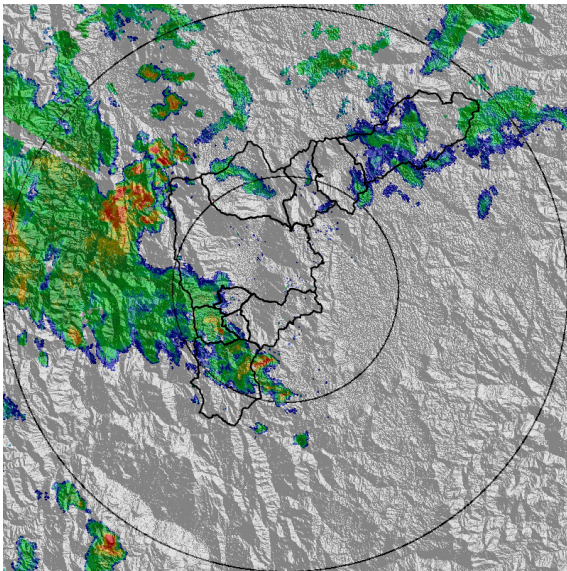
Alcaldía de Medellín



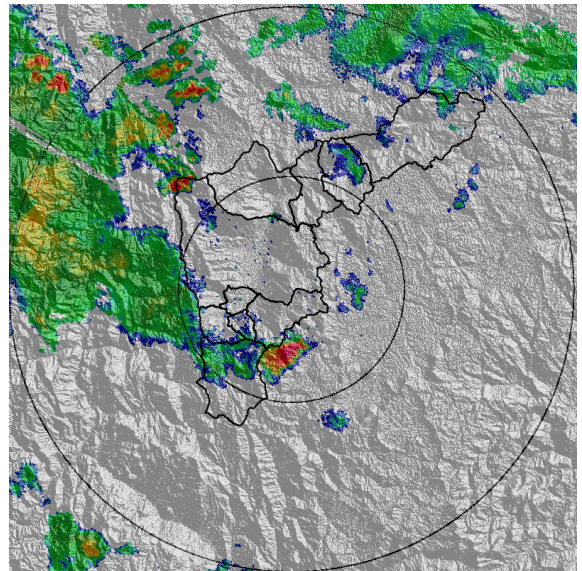
(e) 2016-05-06 09:45



(f) 2016-05-06 10:29



(g) 2016-05-06 11:44



(h) 2016-05-06 12:27

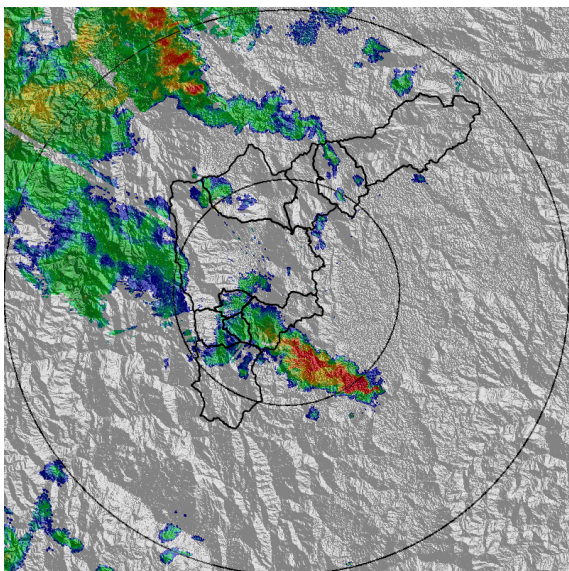
Con el apoyo de:



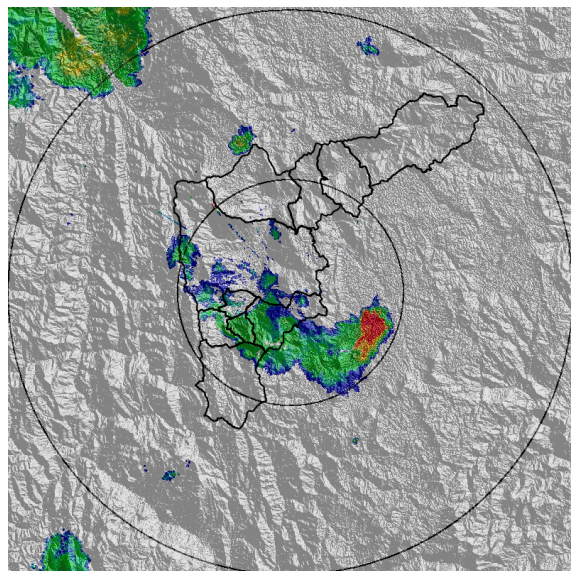
Un proyecto de:



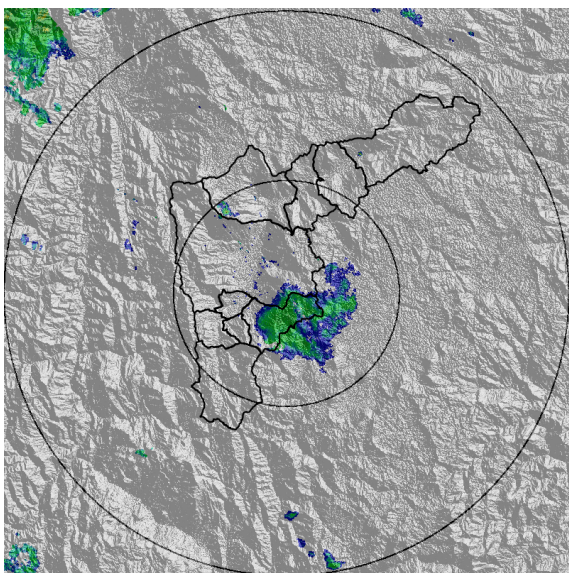
Alcaldía de Medellín



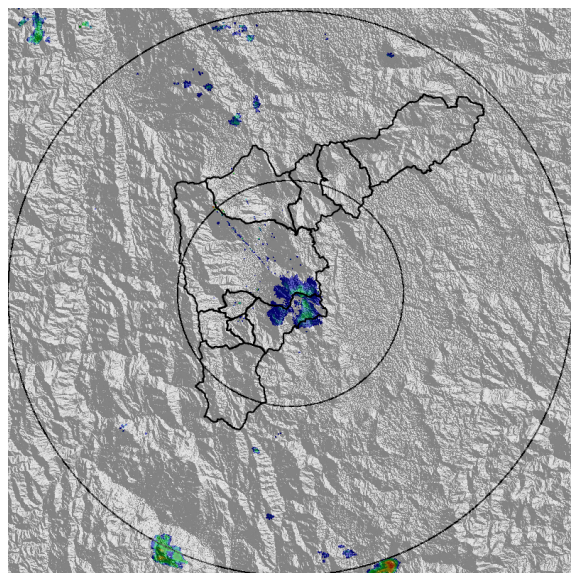
(i) 2016-05-06 13:22



(j) 2016-05-06 14:17



(k) 2016-05-06 15:00



(l) 2016-05-06 15:56

Con el apoyo de:



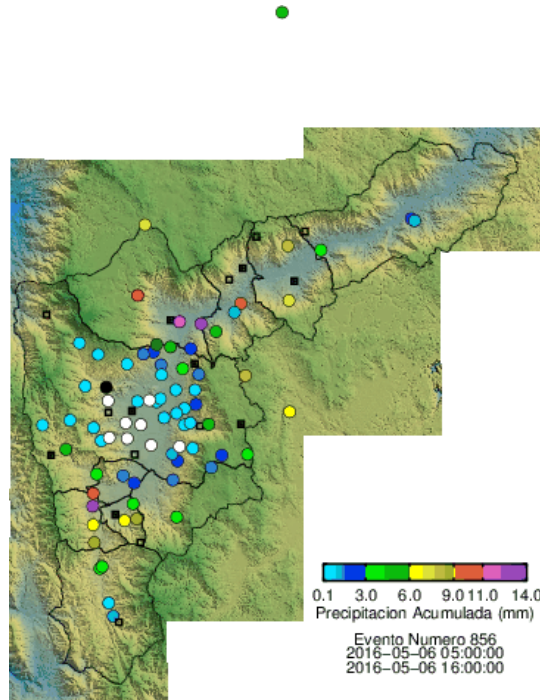
Un proyecto de:



RESUMEN REDES DE MONITOREO

FECHA: 2016-05-06

EVENTO N: 856



(m) Boletín Precipitación

Elaborado por: Xiomara Osorio Berrío  
 Área Operacional  
 Sistema de Alerta Temprana  
[www.siat.gov.co](http://www.siat.gov.co) / @siatamedellin  
 Teléfono: 4341987 - 4341993

Con el apoyo de:



Un proyecto de:



Alcaldía de Medellín