



REGISTRO DE EVENTOS DE PRECIPITACIÓN			
FECHA: 2016-05-04		EVENTO N: 855	
Caracterización de los eventos		Estaciones que registraron el evento	
Fecha inicio: 2016-05-04	Hora inicio: 00:00:00	Nº	Nombre de la estación
Fecha fin: 2016-05-04	Hora fin: 05:30:00	211	La Ladera
Duración evento	5 horas 30 min	71	CEFA
Mayor intensidad de lluvia		46	I.E La Milagrosa
Magnitud	54.86 mm/hora Hora: 00:04:06	68	Jardín Botánico
Estación	46. I.E La Milagrosa	23	Instituto Jorge Robledo
Municipio	Medellin, 09 Buenos Aires	203	UNAL-Sede Agronomía
Mayor registro de lluvia acumulada		129	Colegio Divino Salvador
Magnitud	15.24 mm	204	Parque de las Aguas
Estación	211. La Ladera	82	I.E Manuel Jose Caicedo
Municipio	Medellin, 08 Villa Hermosa	2	Escuela Rural La Verde
Descripción acerca de la formación del evento		63	Las Flores
<p>Se forma un gran sistema de intensidades media y alta sobre los municipios del oriente Antioqueño.</p>		202	AMVA
		18	Escuela El Salado
		24	I.E Republica de Uruguay
		1	Casa de Gobierno Altavista
		19	Tecnologico Antioquia
		41	Comisaria El Poblado
		66	I.E San Andres (Sede El Socorro)
		39	I.E Pedro Octavio Amado
		59	ISAGEN
		7	Escuela Republica de Cuba
		9	Instituto Pedro Justo Berrio
		30	Salon Social Barbosa
		5	I.E Santa Elena
		60	Torre SIATA
		36	Colegio Concejo de Itagui
53	Colegio Eduardo Santos		
Descripción del comportamiento			
<p>El sistema se desplaza lentamente al noroccidente e ingresa por el costado oriental generando lluvias de intensidad media y baja en todos los municipios del valle de Aburrá.</p>			

Con el apoyo de:



Un proyecto de:

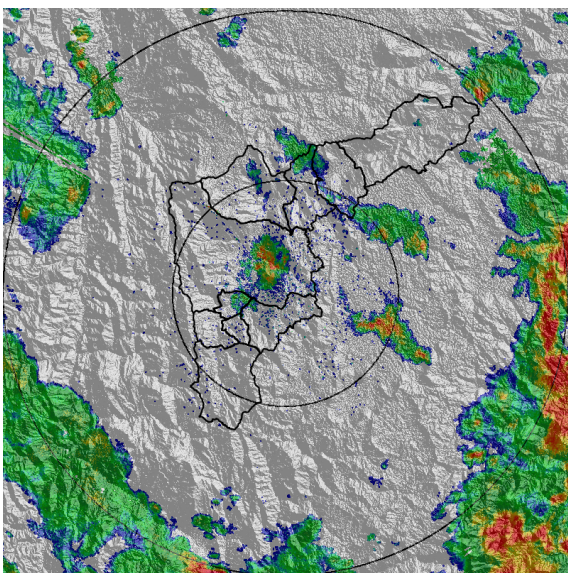


Alcaldía de Medellín

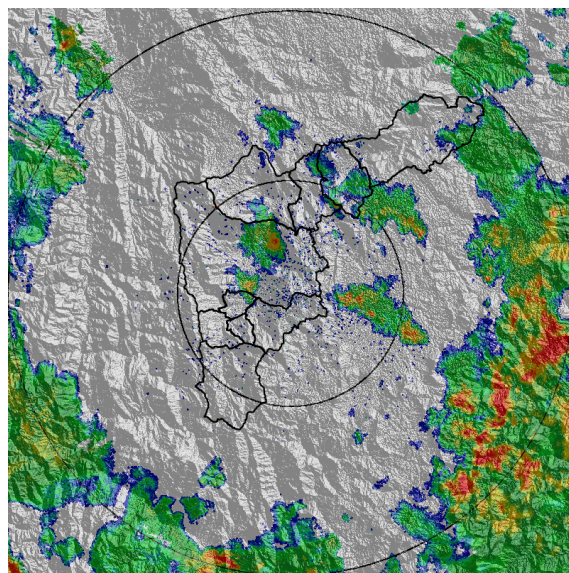
IMÁGENES DEL RADAR METEOROLÓGICO

FECHA: 2016-05-04

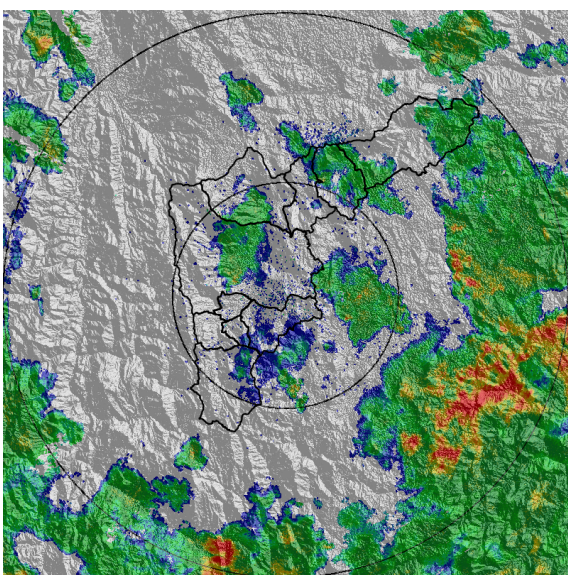
EVENTO N: 855



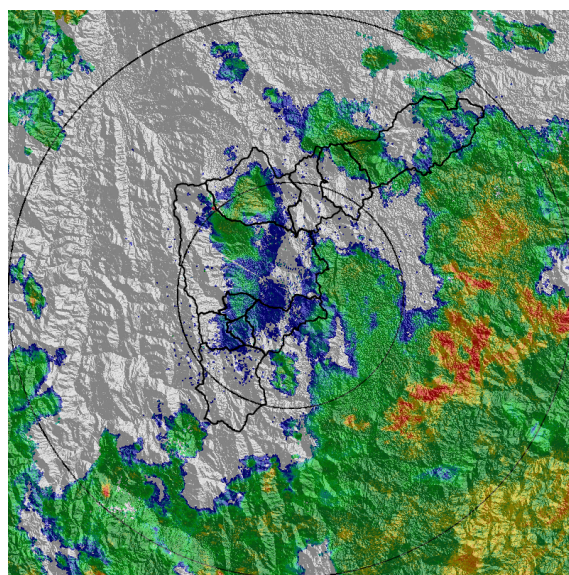
(a) 2016-05-04 00:02



(b) 2016-05-04 00:27



(c) 2016-05-04 00:53



(d) 2016-05-04 01:18

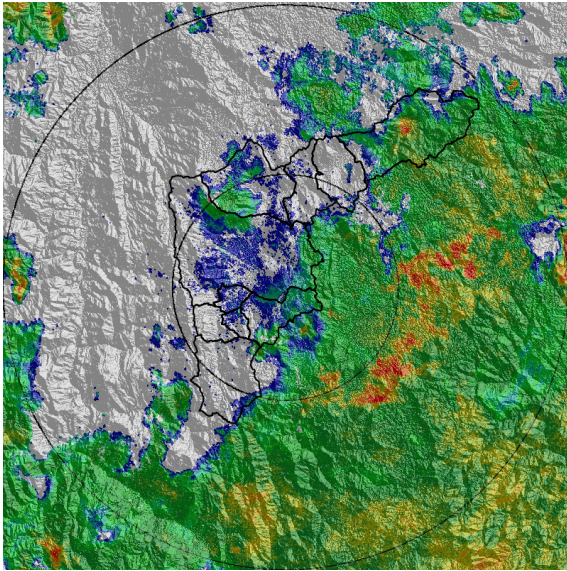
Con el apoyo de:



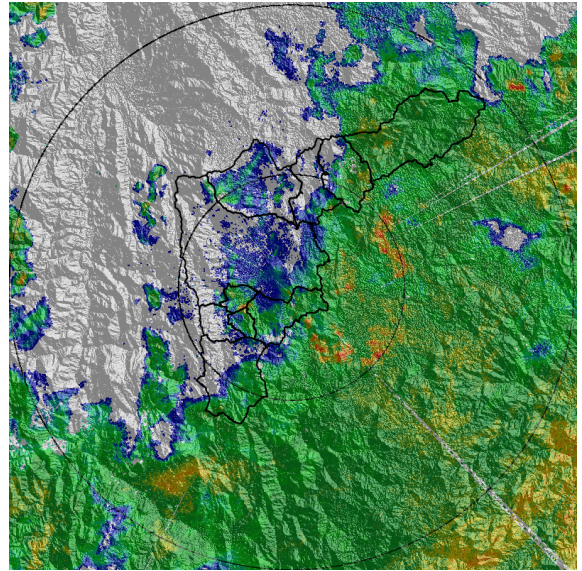
Un proyecto de:



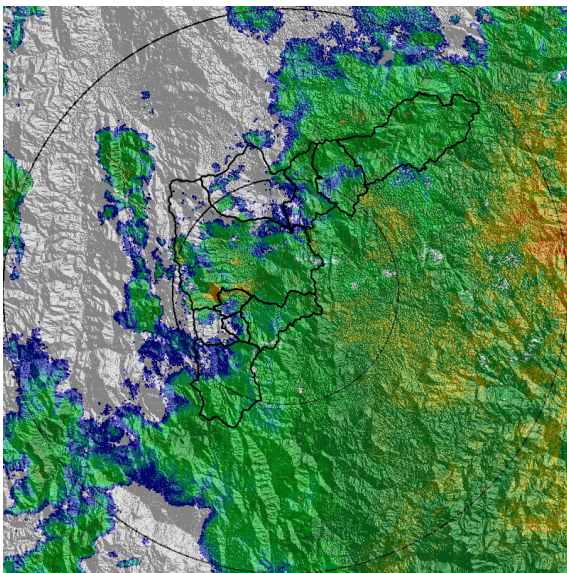
Alcaldía de Medellín



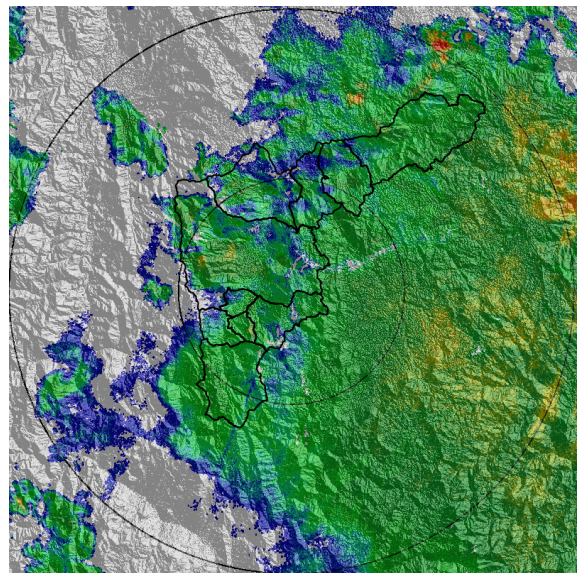
(e) 2016-05-04 01:43



(f) 2016-05-04 02:08



(g) 2016-05-04 03:05



(h) 2016-05-04 03:36

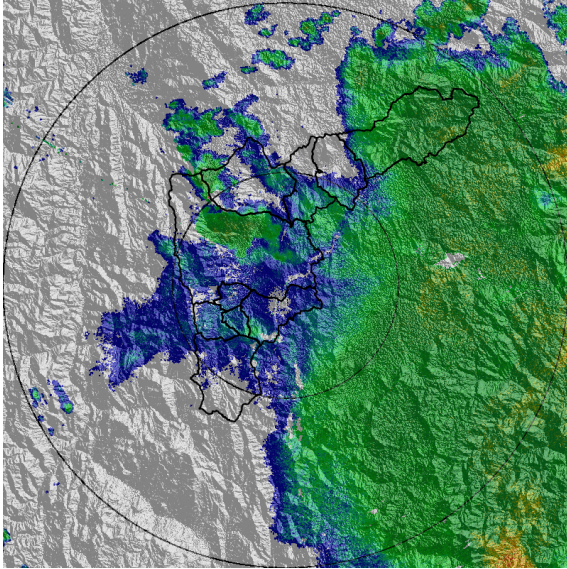
Con el apoyo de:



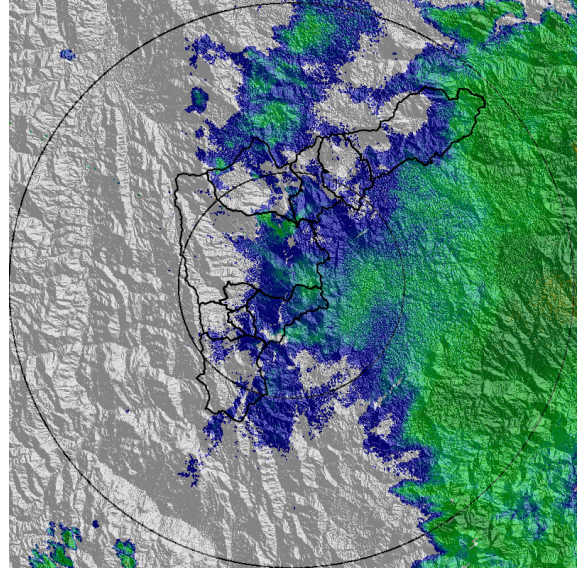
Un proyecto de:



Alcaldía de Medellín



(i) 2016-05-04 04:19



(j) 2016-05-04 05:28

Con el apoyo de:



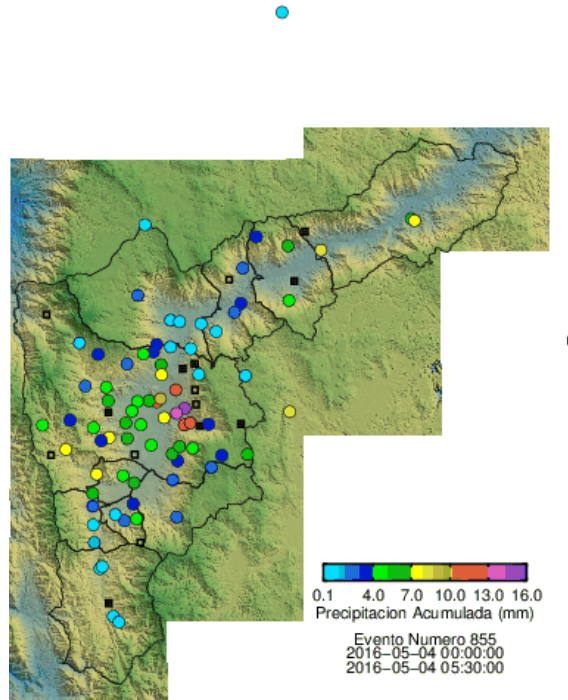
Un proyecto de:



Alcaldía de Medellín

RESUMEN REDES DE MONITOREO

FECHA: 2016-05-04	EVENTO N: 855
-------------------	---------------



(k) Boletin Precipitacion

Elaborado por: Yazmin Eliana Urrego Lezcano
 Área Operacional
 Sistema de Alerta Temprana
www.siat.gov.co / @siatamedellin
 Teléfono: 4341987 - 4341993

Con el apoyo de:



Un proyecto de:



Alcaldía de Medellín