

REGISTRO DE EVENTOS DE PRECIPITACIÓN			
FECHA: 2016-04-26		EVENTO N: 848	
Caracterización de los eventos		Estaciones que registraron el evento	
Fecha inicio: 2016-04-26	Hora inicio: 20:30:00	N°	Nombre de la estación
Fecha fin: 2016-04-27	Hora fin: 02:00:00	59	ISAGEN
Duración evento	5 horas 30 min	206	Colegio Concejo de Itagui
Mayor intensidad de lluvia		5	I.E Santa Elena
Magnitud	65.40 mm/hora Hora: 22:34:48	26	Escuela Rural El Plan
Estación	59. ISAGEN	81	Bomberos Guayabal
Municipio	Medellín, 14 El Poblado	70	Indural Km6 Medellin-Bogota
Mayor registro de lluvia acumulada		205	Santa Elena-Radar
Magnitud	25.56 mm	44	I.E Villa Turbay
Estación	59. ISAGEN	82	I.E Manuel Jose Caicedo
Municipio	Medellín, 14 El Poblado	49	Colegio Latino (Av. Las Palmas)
Descripción acerca de la formación del evento		63	Las Flores
<p>Se forma un sistema de gran extensión sobre los municipios del oriente Antioqueño. El sistema se va intensificando y aproximando lentamente al valle de Aburrá.</p>		129	Colegio Divino Salvador
		2	Escuela Rural La Verde
		18	Escuela El Salado
		122	Tasajera
		202	AMVA
		1	Casa de Gobierno Altavista
		38	Casa Cultura La Estrella
		46	I.E La Milagrosa
		168	Santa Rita Guatape - Pluvio
		204	Parque de las Aguas
		39	I.E Pedro Octavio Amado
		4	I.E Hector Rogelio Montoya
		84	Escuela CEDEPRO
		71	CEFA
		207	Vivero EPM Piedras Blancas
Descripción del comportamiento			
<p>El sistema se desplaza inicialmente en dirección suroccidente, ingresa al valle y genera lluvias en primer lugar sobre Barbosa y los demás municipios del norte del valle. Luego el sistema cambia de trayectoria al occidente generando lluvias de intensidad media y alta en Medellín y los municipios del sur del valle de Aburrá.</p>			

Con el apoyo de:



Un proyecto de:

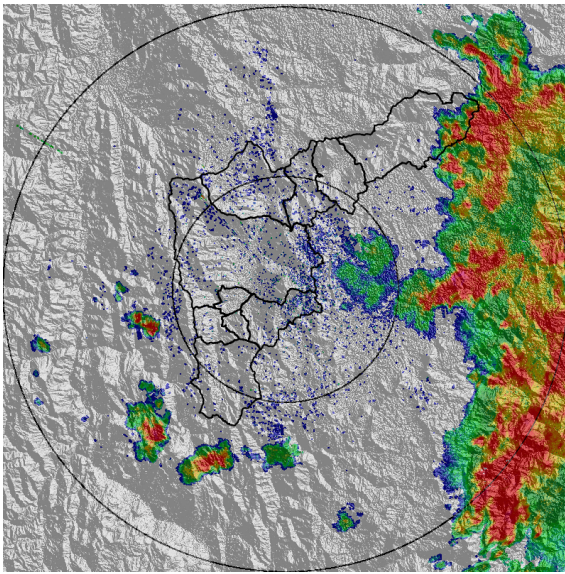


Alcaldía de Medellín

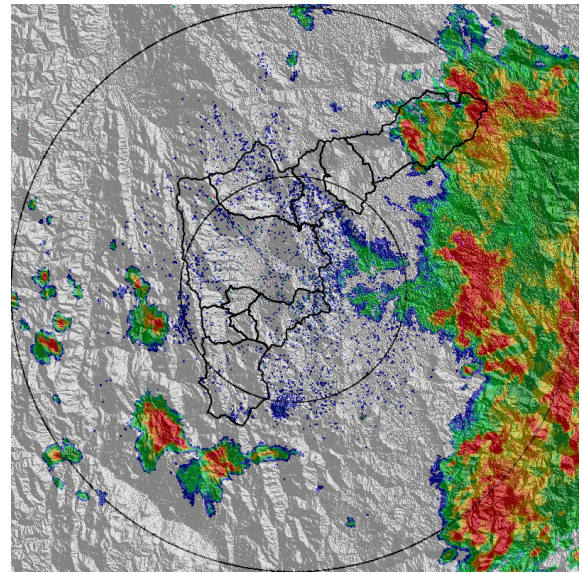
IMÁGENES DEL RADAR METEOROLÓGICO

FECHA: 2016-04-26

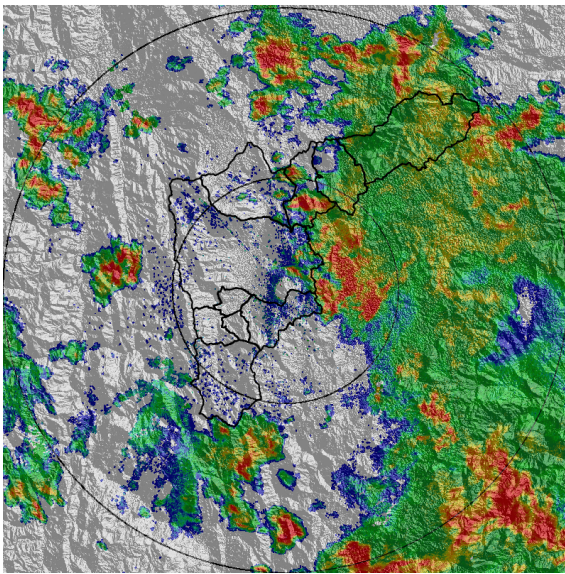
EVENTO N: 848



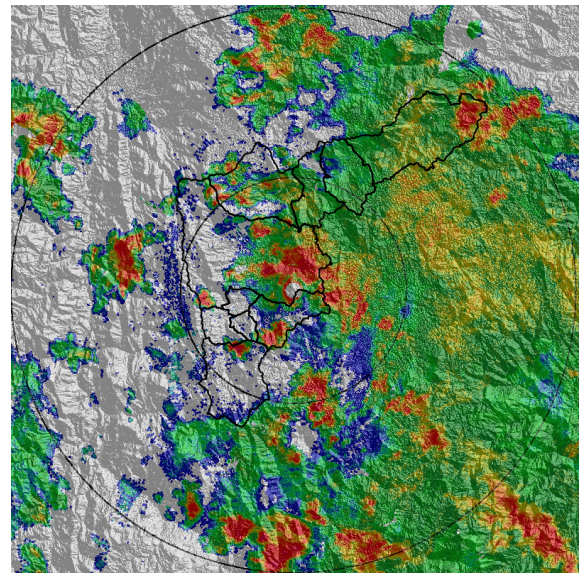
(a) 2016-04-26 20:33



(b) 2016-04-26 20:52



(c) 2016-04-26 22:06



(d) 2016-04-26 22:25

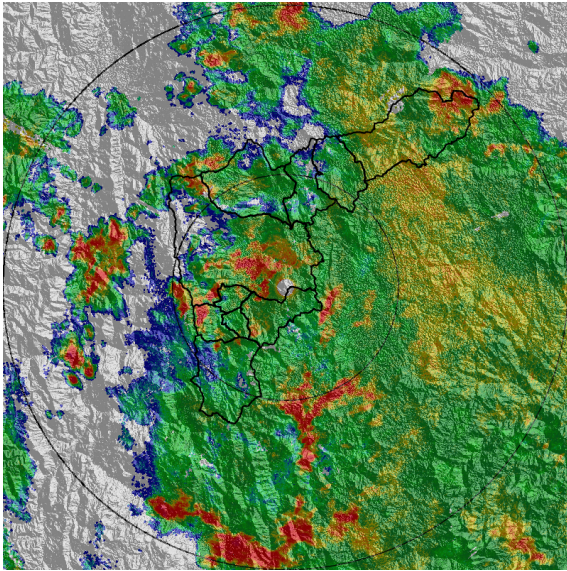
Con el apoyo de:



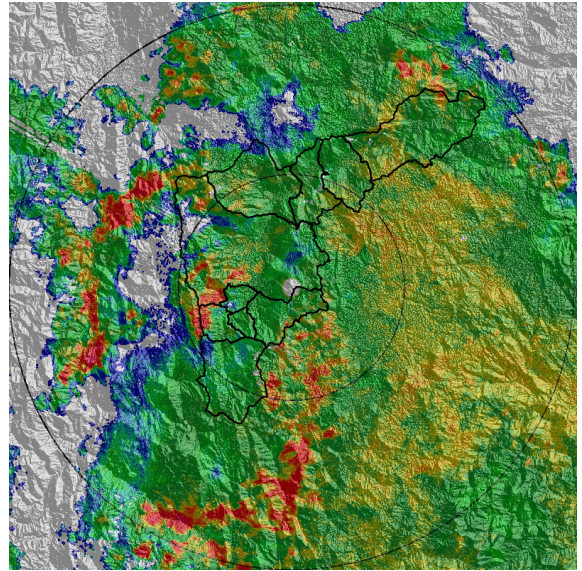
Un proyecto de:



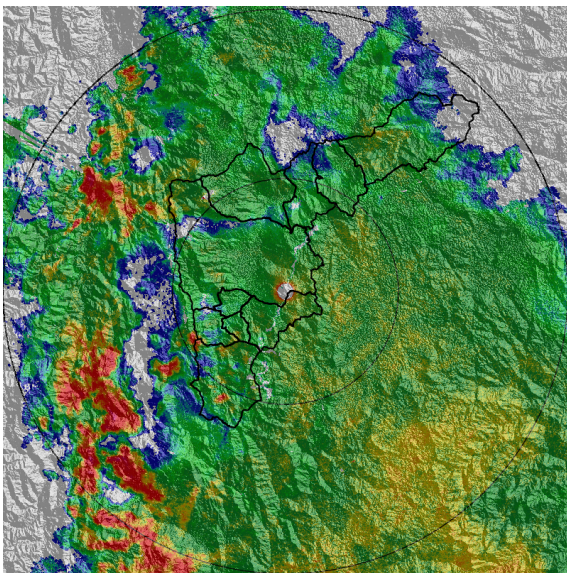
Alcaldía de Medellín



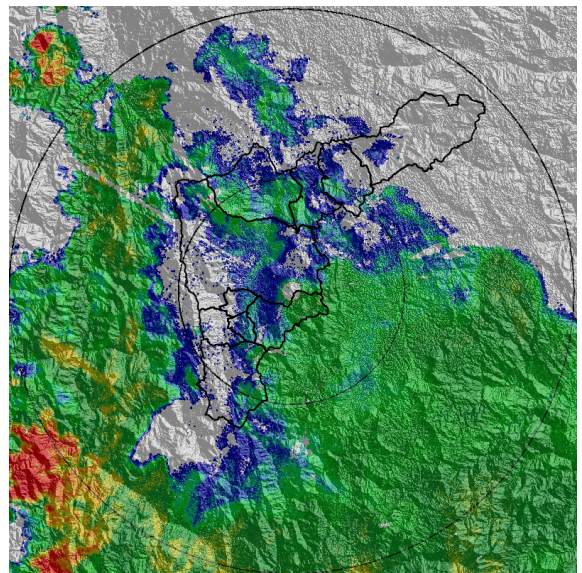
(e) 2016-04-26 22:43



(f) 2016-04-26 23:02



(g) 2016-04-26 23:34



(h) 2016-04-27 00:24

Con el apoyo de:



Un proyecto de:

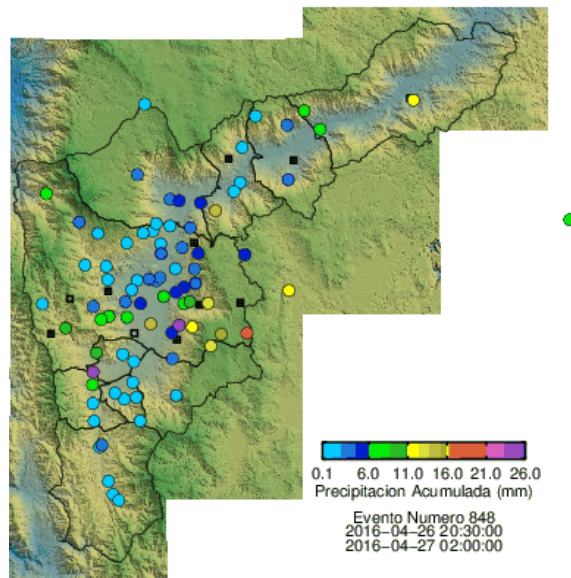


Alcaldía de Medellín

RESUMEN REDES DE MONITOREO

FECHA: 2016-04-26

EVENTO N: 848



(i) Boletín Precipitación

Elaborado por: Yazmin Eliana Urrego Lezcano
 Área Operacional
 Sistema de Alerta Temprana
www.siat.gov.co / @siatamedellin
 Teléfono: 4341987 - 4341993

Con el apoyo de:



Un proyecto de:



Alcaldía de Medellín