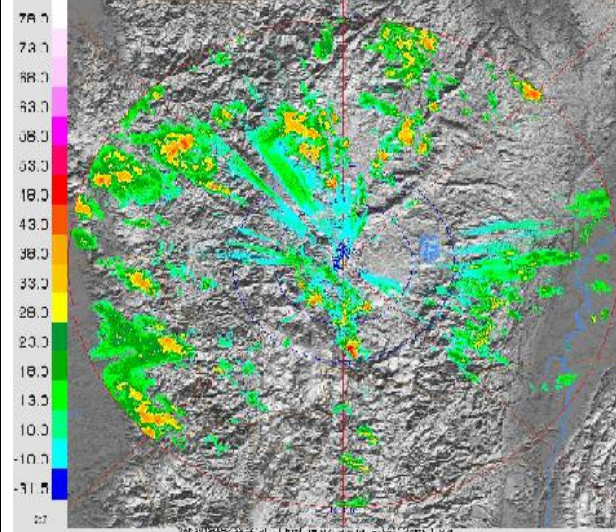
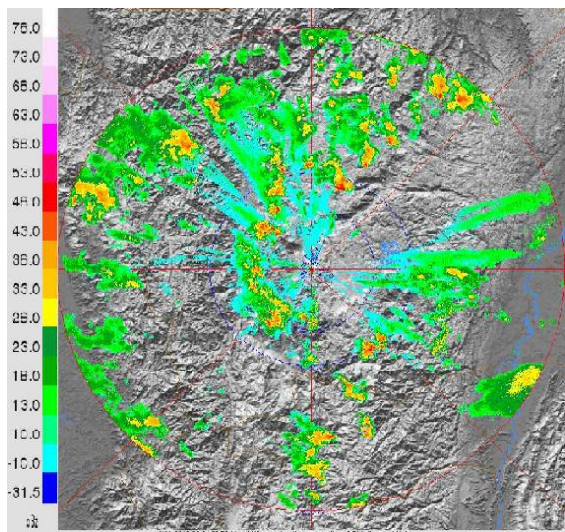
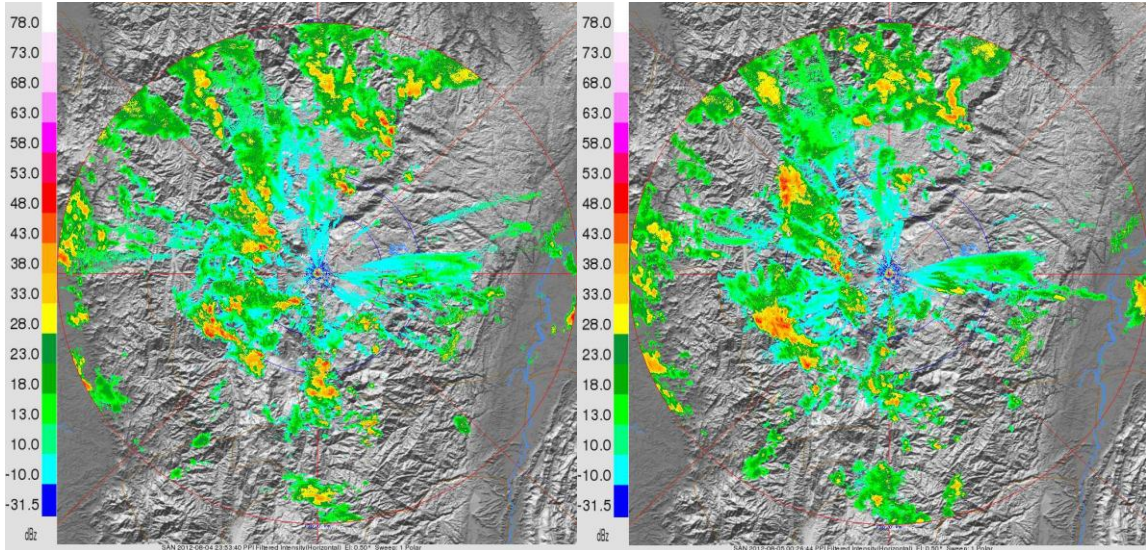


FECHA		04 DE AGOSTO 2012		EVENTO No		7	
REGISTRO DE EVENTOS DE PRECIPITACIÓN							
Caracterización de los eventos				Estaciones que registraron el evento			
Fecha inicio:	04/08/12	Hora inicio:	17:00	N°		Acum.	
Fecha fin:	04/08/12	Hora fin:	19:50	57	Escuela La Clara	45 mm	
Duración del evento:	2 horas 50 min			58	Escuela Luis Javier García Isaza	32 mm	
Mayor intensidad de lluvia				4	Ins. Edu. Héctor Rogelio Montoya	29 mm	
Magnitud:	72 mm/h	Hora:	17:35	33	Santa María Goretti	5.9 mm	
Estación:	57. Escuela La Clara						
Comuna:	Municipio de Caldas						
Mayor registro de lluvia acumulado							
Magnitud:	45 mm						
Estación:	57. Escuela La Clara						
Comuna:	Municipio de Caldas						
Descripción acerca de la formación del evento:							
<p>El evento de precipitación inicio en los municipios del Retiro y La Ceja aproximadamente a las 16:00, según las imágenes de reflectividad suministradas por el radar. El acercamiento al Valle de Aburrá fue por el costado Sur, específicamente por el municipio de Caldas. Luego se desplazó por el Sur-Occidente y continuó por el Occidente y Nor-Occidente de Antioquia.</p>							
Descripción del comportamiento:							
<p>Una vez ingresó al Valle de Aburra el evento continuo por el Sur-Occidente y Occidente con influencia sobre el Valle de Aburra en los Municipios de Caldas, donde se presentó la mayor intensidad, y San Antonio de Prado, donde el evento no presento intensidades considerables. En el corregimiento de San Sebastián de Palmitas donde se encuentra ubicada la estación 4, el evento logro impactar de manera considerable.</p>							
Evolución del evento: Imágenes Reflectividad Filtrada.							
Hora:		17:00		Hora:		18:00	
							

Hora:	19:00	Hora:	20:00
-------	-------	-------	-------



Recorrido del evento en el Valle de Aburrá

