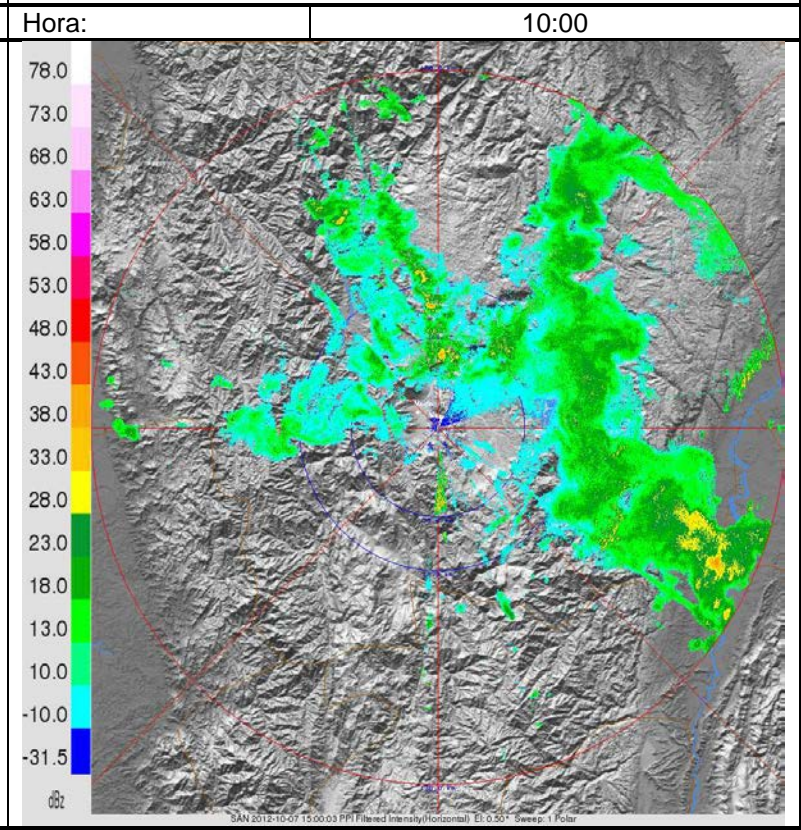
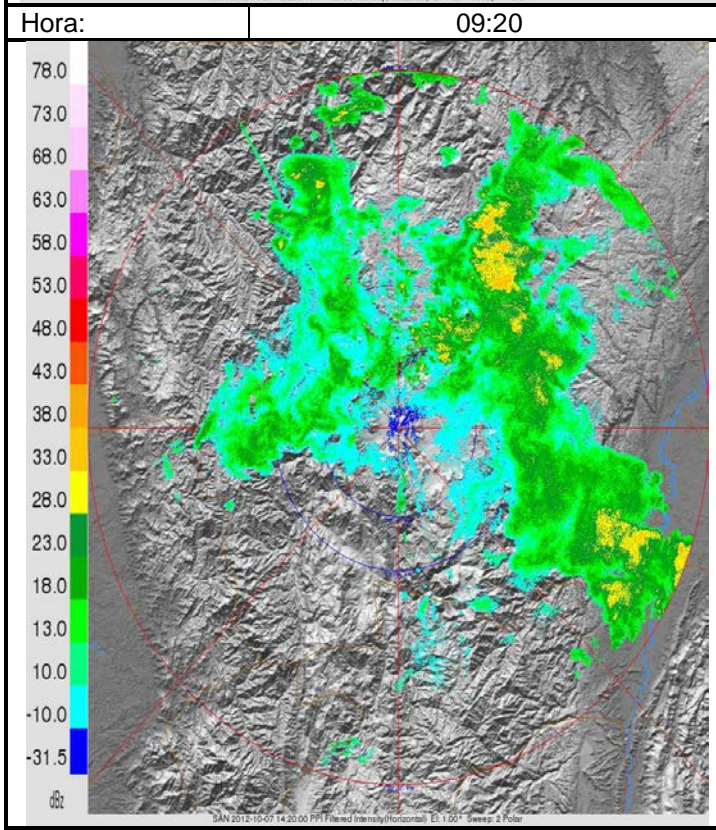
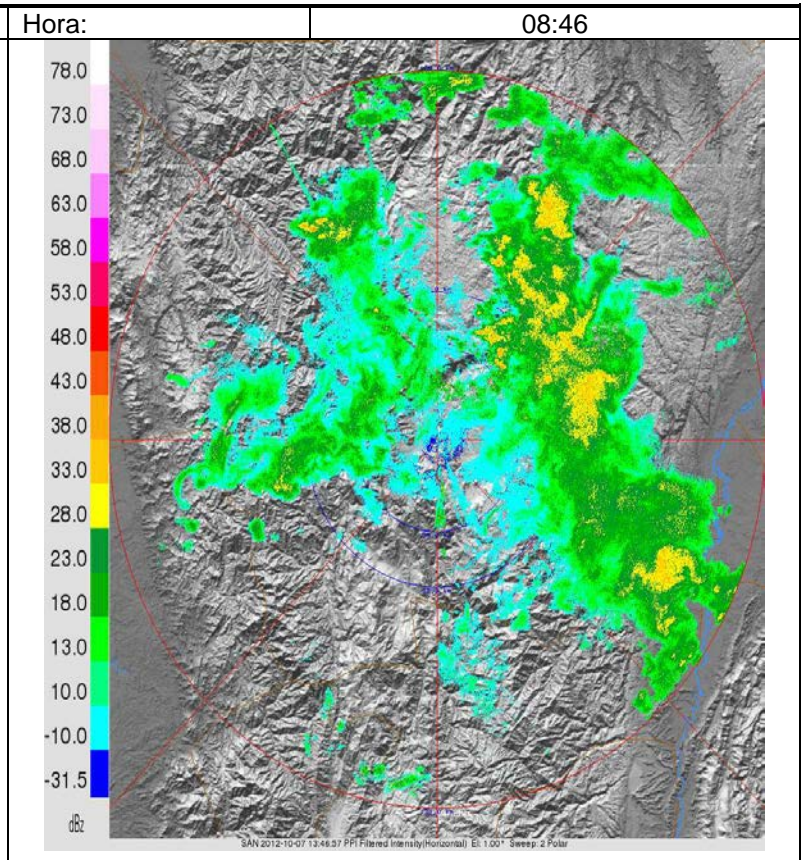
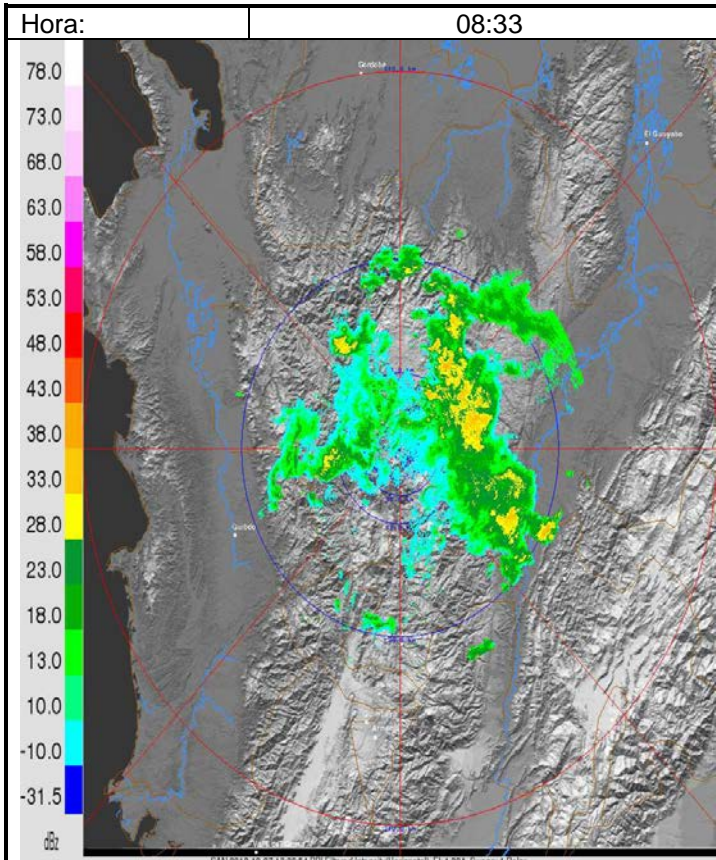


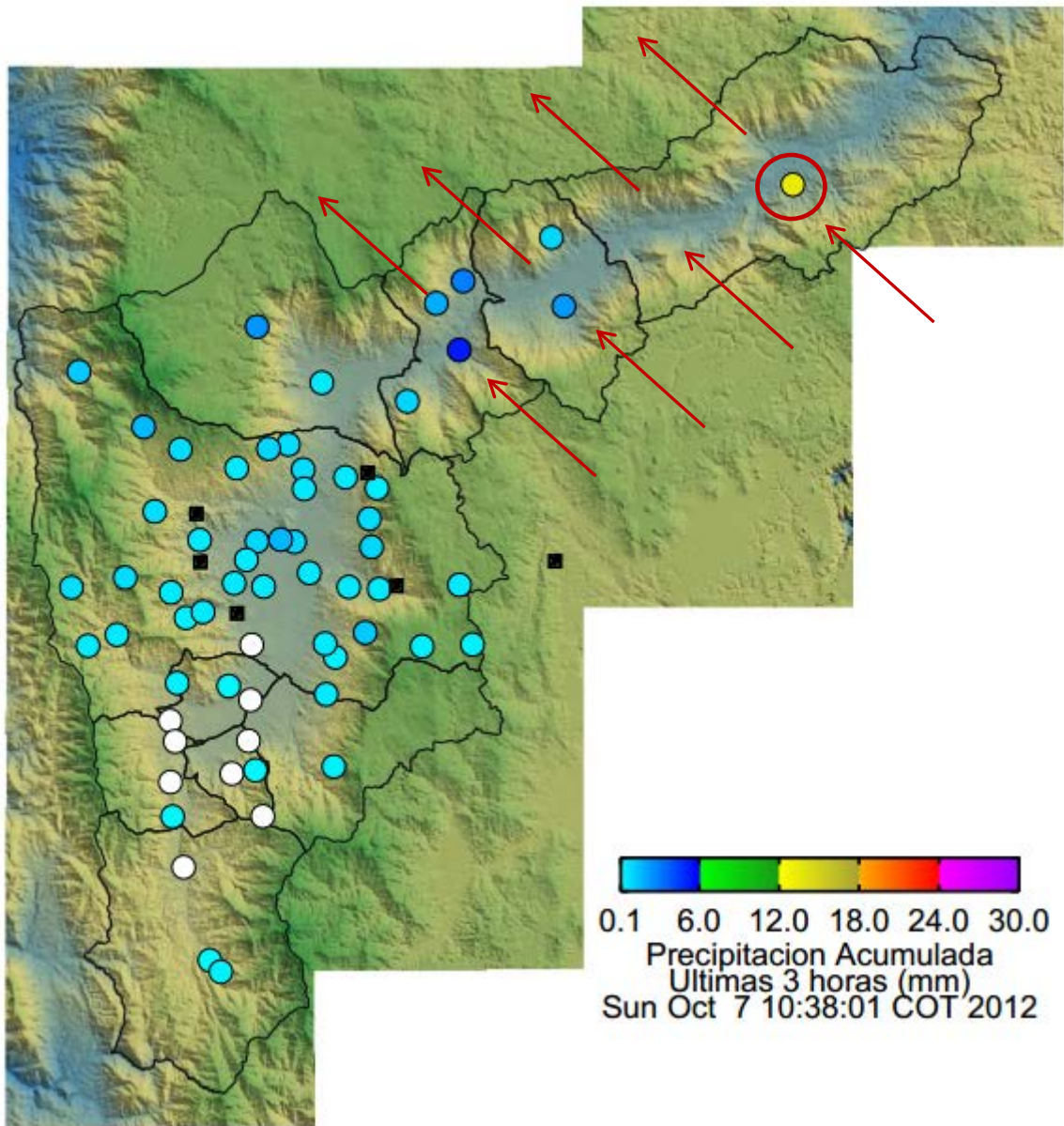
Evolución del evento: Imágenes Reflectividad Filtrada

 SIATA <small>SISTEMA DE INFORMACIÓN DE ALERTAS DE TEMPERATURA Y ANILLO DE AGUA</small>	 Área METROPOLITANA Valle de Aburrá PURA VIDA	 Alcaldía de Medellín	
Fecha	07-10-12	Evento N°	64
REGISTRO DE EVENTOS DE PRECIPITACIÓN			

Caracterización de los eventos				Estaciones que registraron el evento		
Fecha Inicio	07-10-12	Hora Inicio	08:30	N°	Nombre estación	Acumulado
Fecha Fin	07-10-12	Hora Fin	10:30	30	Salón Social Barbosa	13 mm
Duración Evento	2 horas			32	Colegio Bernardo Montoya	5.3 mm
Mayor intensidad de lluvia				47	Villa Nueva sede La Luz	3 mm
Magnitud	24 mm/h	Hora	08:40	31	Colegio José Manuel Sierra	2.3 mm
Estación	30. Salón social Barbosa			72	José Miguel de Restrepo	1.8 mm
Comuna	Municipio Barbosa			66	IE San Andrés	1.5 mm
Mayor registro de lluvia acumulado						
Magnitud	13 mm					
Estación	30. Salón social Barbosa					
Comuna	Municipio Barbosa					
Descripción acerca de la formación del evento						
El evento de precipitación se registro en el norte del valle de Aburra sobre los municipios de Barbosa, Girardota y Copacabana, con una dirección nor-occidente, este evento tuvo un centro de grandes intensidades el cual se resalta en la imagen del recorrido del evento.						
Descripción del comportamiento						
En el desarrollo de este evento se registraron intensidades bajas con excepción de la estación 30. Salon social Barbosa la cual en el periodo de tiempo de 08:30-09:00 presento intensidades importantes, en el resto de estaciones reportadas las intensidades fueron de baja magnitud a lo largo del evento						



Recorrido del evento en el Valle de Aburrá



Elaborado por: Mauricio Zapata Henao

