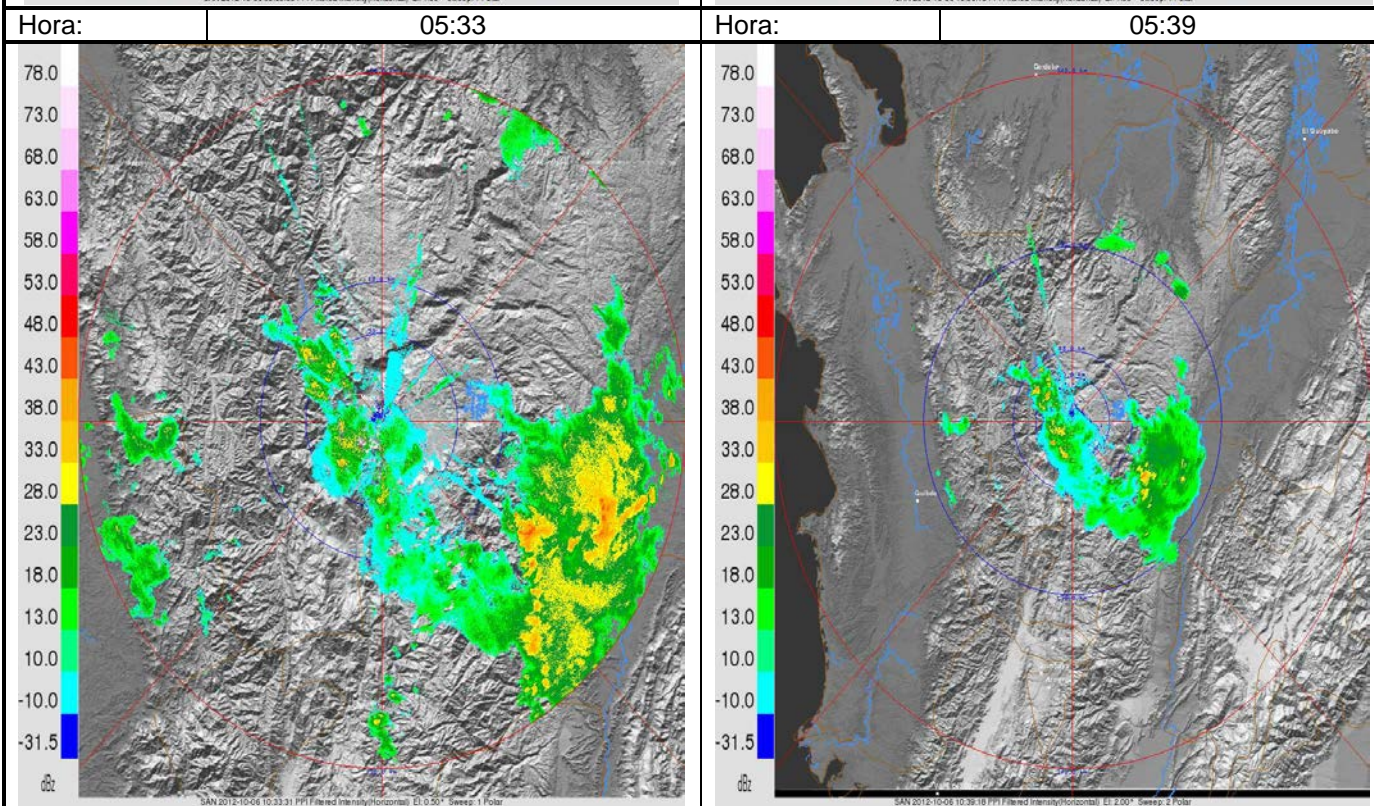
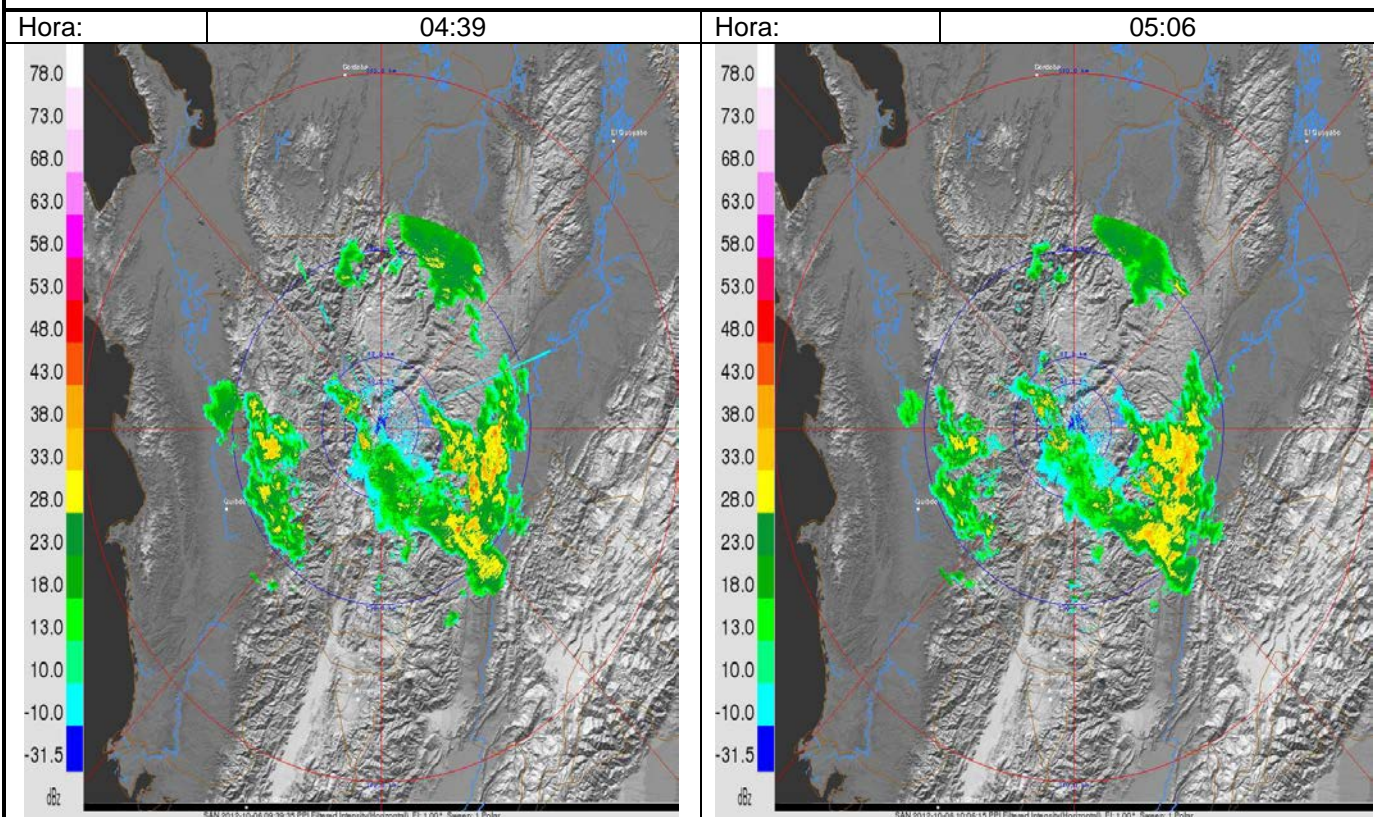


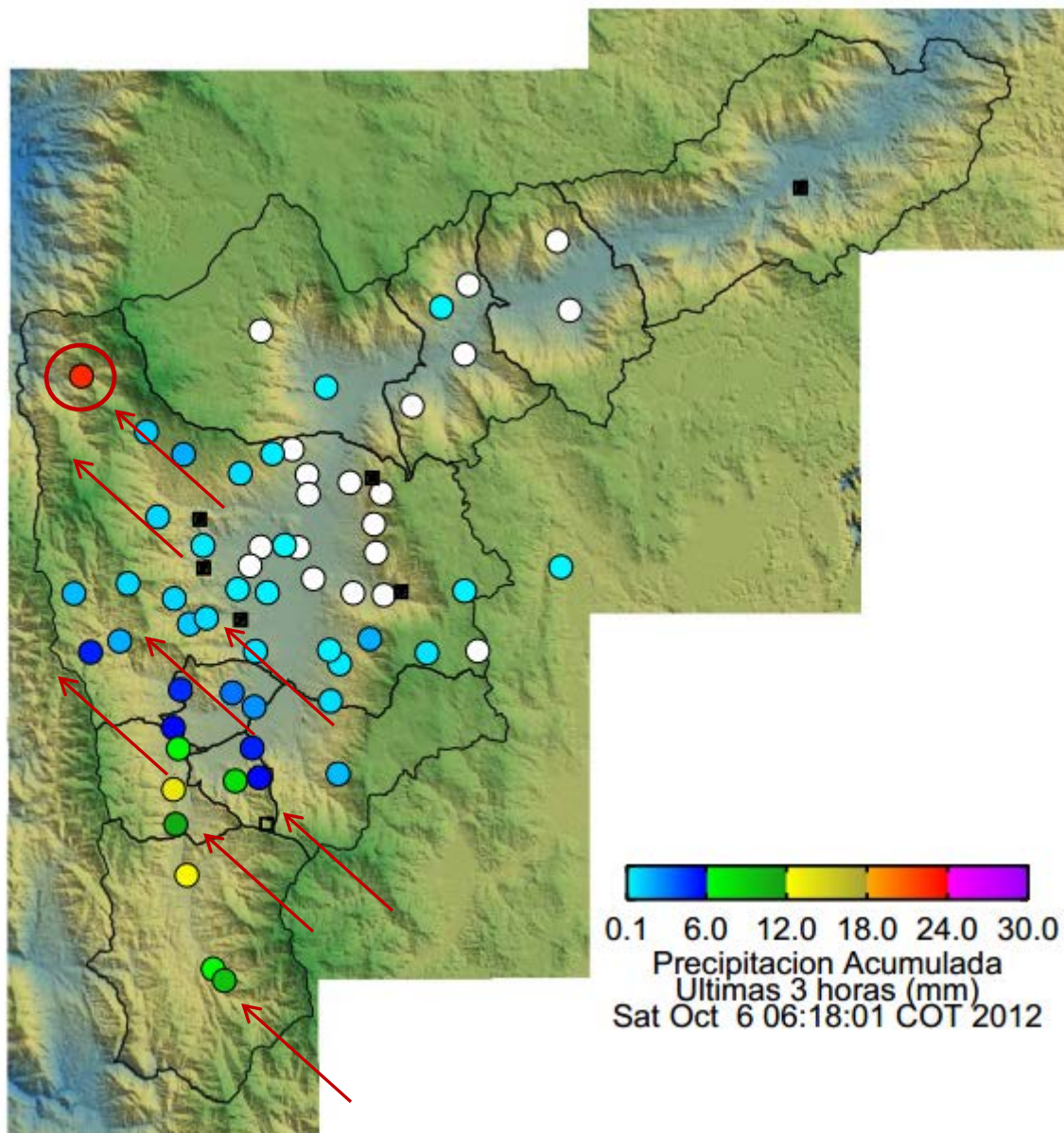
		 	
Fecha	06-10-12	Evento N°	60
<b>REGISTRO DE EVENTOS DE PRECIPITACIÓN</b>			

Caracterización de los eventos				Estaciones que registraron el evento		
Fecha Inicio	06-10-12	Hora Inicio	04:00	N°	Nombre estación	Acumulado
Fecha Fin	06-10-12	Hora Fin	06:40	04	IE Hector Rogelio Montoya	25.1 mm
Duración Evento	2 horas 40 min			62	Gimnasio Cantabria	13.2 mm
<b>Mayor intensidad de lluvia</b>				33	Santa Maria Goretti	12.7 mm
Magnitud	78 mm/h	Hora	05:55	61	Planta de agua Bocatoma	11.2 mm
Estación	04. IE Héctor Rogelio Montoya			57	Escuela La Clara	10.4 mm
Comuna	Comuna 50 Palmitas			34	IE La Doctora	8.9 mm
<b>Mayor registro de lluvia acumulado</b>				58	Escuela Luis Javier García	8.9 mm
Magnitud				64	Ecoparque La Romera	8.9 mm
Estación	04. IE Héctor Rogelio Montoya			36	Colegio Concejo de Itagui	7.9 mm
Comuna	Comuna 50 Palmitas			38	Alcaldía de la Estrella	7.6 mm
<b>Descripción acerca de la formación del evento</b>				58	E. Luis Javier Garcia Isaza	7.6 mm
A las 04:00 en el municipio de Caldas se registra una evento de precipitación por la estación 58 Escuela Luis Javier García, el cual al principio presento bajas intensidades sobre los municipios de Caldas, Sabaneta y La Estrella.				02	Escuela rural La Verde	6.9 mm
				50	Universidad CES	6.6 mm
				43	Escuela rural Quebrada L	6.1 mm
				65	IE las Lomitas	6.1 mm
				19	Tecnológico de Antioquia	3.6 mm
				18	Escuela El Salado	2.8 mm
				10	Escuela rural El Boqueron	2.3 mm
<b>Descripción del comportamiento</b>				21	Escuela rural San Jose	2.3 mm
En la media hora final de la tormenta se observa un centro de altas intensidades en la estación 04 IE Hector Rogelio Montoya. El Evento se desplazo en una dirección Nor-occidente del Valle de Aburra, el cual fue registrado por lamayoria de la estaciones en la zona sur de la red Pluviometrica.				49	Colegio Latino	2.3 mm
				08	Escuela Cedepro	2 mm
				11	Escuela rural Fabio Zuluaga	2 mm
				03	Escuela rural Yarumalito	1.8 mm
				29	Escuela Marina Orth	1.3 mm
				41	Comisaria El Poblado	1.3 mm
				01	Casa de gobierno Altasvista	1.3 mm

### Evolución del evento: Imágenes Reflectividad Filtrada



### Recorrido del evento en el Valle de Aburrá



Elaborado por: Mauricio Zapata Henao





