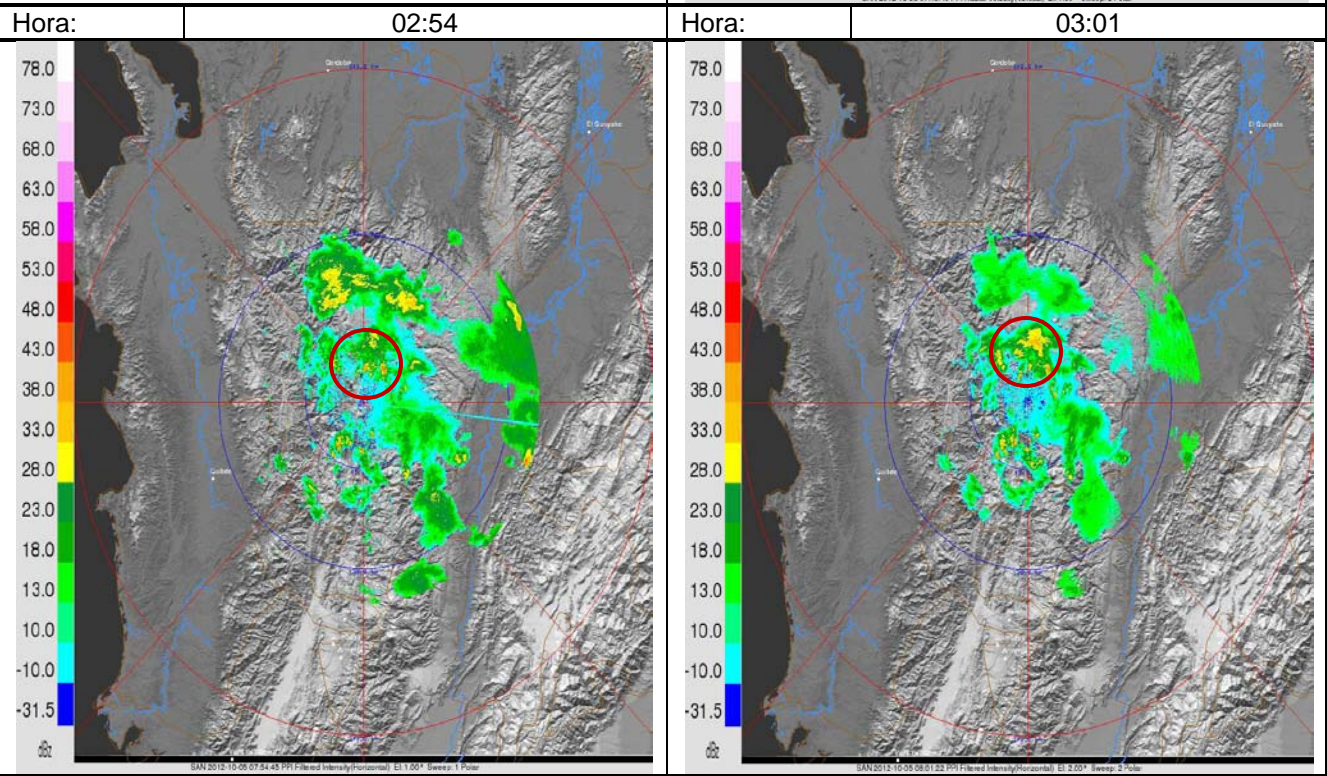
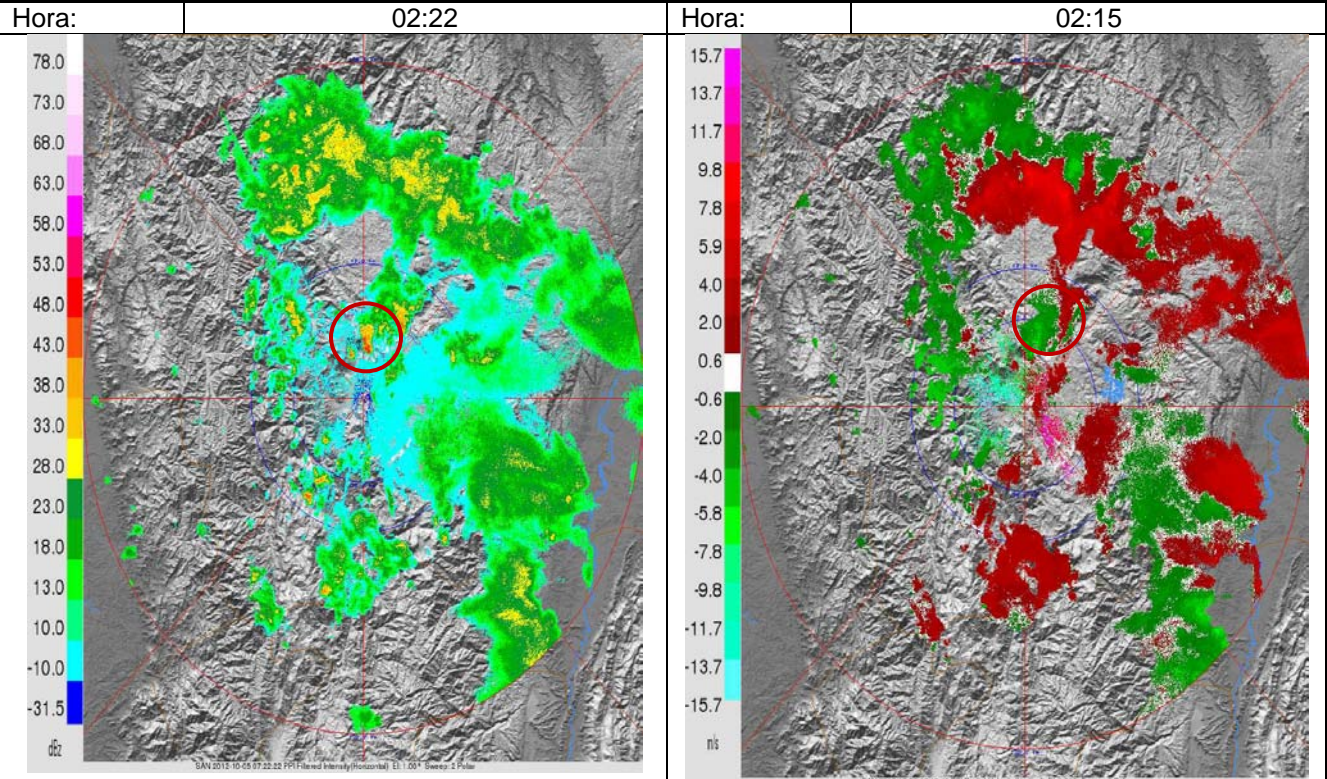


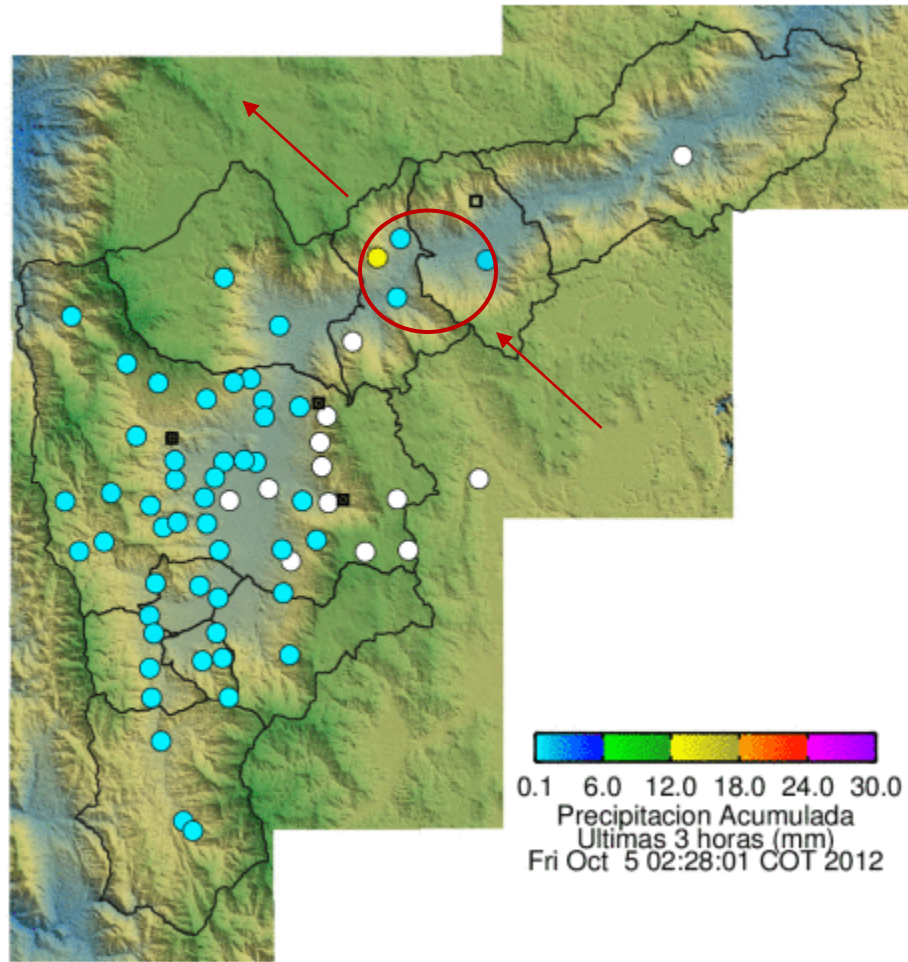
		 	
Fecha	05-10-2012	Evento N°	58
REGISTRO DE EVENTOS DE PRECIPITACIÓN			

Caracterización de los eventos				Estaciones que registraron el evento		
Fecha Inicio	05-10-12	Hora Inicio	02:10	N°	Nombre	Acumulado
Fecha Fin	05-10-12	Hora Fin	03:00	72	José Miguel de Restrepo	21.3 mm
Duración Evento	50 min			47	Villa Nueva sede la Luz	3.8 mm
Mayor intensidad de lluvia				31	Colegio José Manuel	1 mm
Magnitud	78 mm/h	Hora	02:15	32	Colegio Presbitero Fernando Montoya	0.5 mm
Estación	72 Jose Miguel de Restrepo					
Comuna	Municipio de Copacabana					
Mayor registro de lluvia acumulado						
Magnitud	21.3 mm					
Estación	72 Jose Miguel de Restrepo					
Comuna	Municipio de Copacabana					
Descripción acerca de la formación del evento						
El evento registrado a las 02:10 se presenta se manera aislada sobre el municipio de Copacabana en la zona norte del Valle de Aburra, es de corta duración y gran intensidad, se observa un desplazamiento en dirección Nor-occidente, el cual solo afecta la zona norte de Valle de Aburra.						
Descripción del comportamiento						
El evento solo fue registrado por 3 estaciones ubicadas en el municipio de Copacabana, tiene un desarrollo rápido con grandes intensidades registradas solo por la estación 72 José Miguel de Restrepo, a lo largo de su duración conserva la dirección descrita y en ningún momento afecta el municipio de Medellín.						

Evolución del evento: Imágenes Reflectividad Filtrada



Recorrido del evento en el Valle de Aburrá



Elaborado por: Mauricio Zapata Henao

