

		 	
<b>Fecha</b>	26-09-2012	<b>Evento N°</b>	51
<b>REGISTRO DE EVENTOS DE PRECIPITACIÓN</b>			

Caracterización de los eventos				Estaciones que registraron el evento		
Fecha Inicio	26-09-2012	Hora Inicio	13:00	N°		Acumulado
Fecha Fin	26-09-2012	Hora Fin	14:15	33	Santa Maria Goretti	16.6 mm
Duración Evento	1 hora 15 min			62	Gimnasio Cantabria	9.4 mm
<b>Mayor intensidad de lluvia</b>				61	Planta de agua Bocatoma	8.6 mm
Magnitud	78 mm/h	Hora	13:30	57	Escuela La Clara	4.1 mm
Estación	62. Gimnasio Cantabria			38	Alcaldia de la Estrella	2.5 mm
Comuna	Municipio La Estrella			36	Colegio el Concejo de Itagui	0.3 mm
<b>Mayor registro de lluvia acumulado</b>						
Magnitud	16.6 mm					
Estación	33 Santa María Goretti					
Comuna	Municipio de Caldas					
<b>Descripción acerca de la formación del evento</b>						
El evento de precipitación fue registrado en primera instancia en el municipio de Caldas por la Estación 33 Santa María Goretti con una dirección aproximada sur-norte como lo indican las imágenes del radar.						
<b>Descripción del comportamiento</b>						
El evento solo tuvo presencia en el municipio de caldas e itagui en donde se registro por ultima vez por la estación 36 Colegio el Concejo de Itagui con una precipitación acumulada despreciable, la máxima intensidad fue registrada media hora después de iniciar el evento y fue de 78 mm/h en el municipio de La Estrella.						

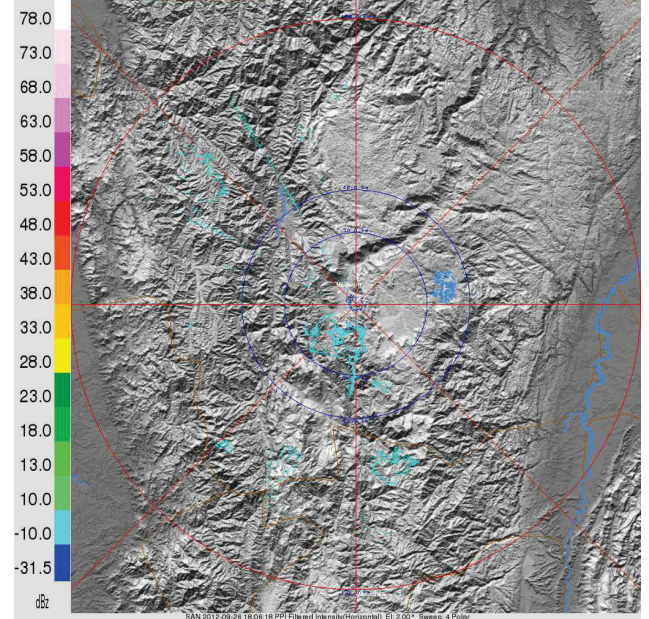
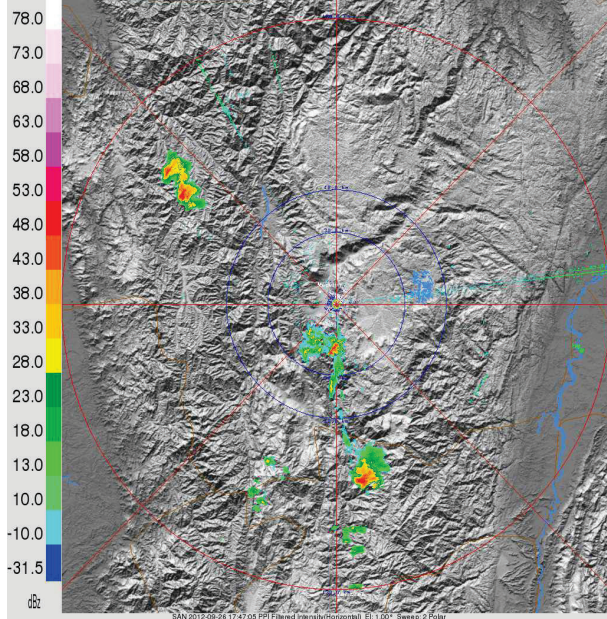
# Evolución del evento: Imágenes Reflectividad Filtrada

Hora:

12:59

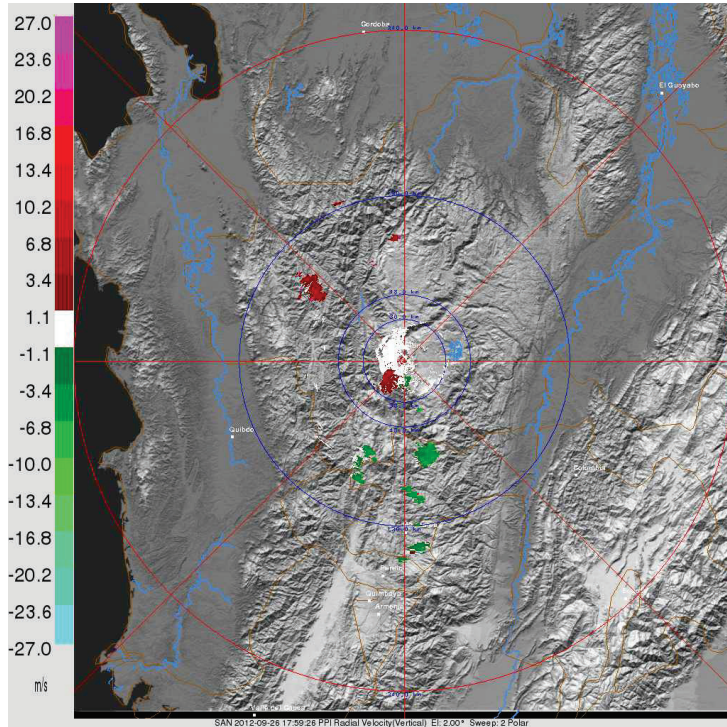
Hora:

13:21

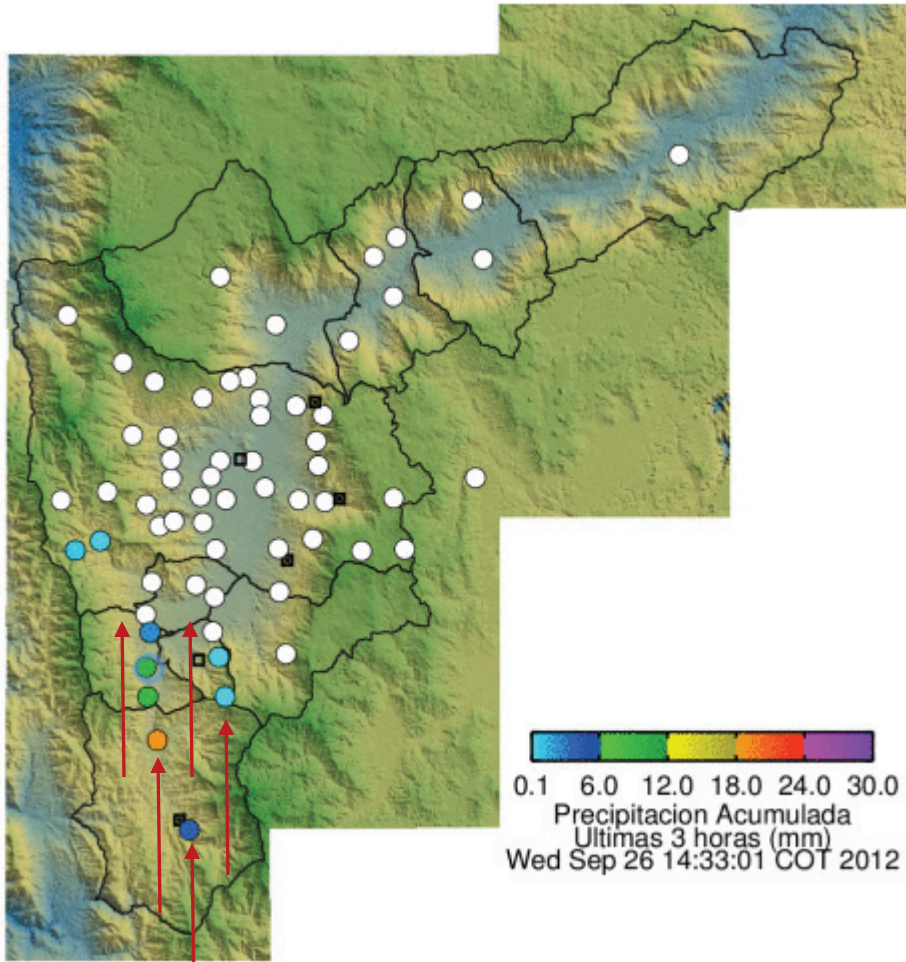


Hora

12:59



### Recorrido del evento en el Valle de Aburrá



Elaborado por: Julián Sepúlveda Berrio.





