

REGISTRO DE EVENTOS DE PRECIPITACIÓN

Fecha: 2026-11-08 | Evento: 3840

Caracterización de los eventos

Fecha inicio: 2026-11-08 | **Fecha fin:** 2026-11-08

Hora inicio: 01:40 | **Hora fin:** 06:46

Duración: 5 horas 6.0 minutos

Mayor intensidad de lluvia

Magnitud: 91.44 mm/hora **Hora:** 03:16:00

Estación: 28. Liceo Salazar y Herrera

Municipio: Medellin

Mayor registro de lluvia acumulado

Magnitud: 32.77 mm

Estación: 28. Liceo Salazar y Herrera

Municipio: Medellin

Descripción del Evento

El evento inició, con la formación de núcleos dispersos de precipitación de baja intensidad y acumulados en intervalos de cinco minutos inferiores a 1 mm sobre la zona central de Medellín, Copacabana y Bello. Hacia las 02:20 las lluvias en Medellín comenzaron a extenderse sobre la zona occidental, destacando las intensidades altas y acumulados elevados de hasta 7 mm en intervalos de cinco minutos registrados hacia las 02:40. Durante el transcurso de la madrugada, las lluvias se extendieron con bajas intensidades sobre todo el Distrito de Medellín y algunos sectores de Bello y posteriormente sobre Envigado, e Itagüí. Finalmente, hacia las 05:00 las precipitaciones comenzaron a disiparse hasta finalizar completamente a las 06:46

Estaciones que registraron el evento

N° estación	Nombre de la estación	Ubicación	Acumulado (mm)
28	Liceo Salazar y Herrera	Medellin - La America	32.77
9	Instituto Pedro Justo Berrio	Medellin - Las Mercedes	30.99
53	Colegio Eduardo Santos	Medellin - Eduardo Santos	27.94
12	I.E Concejo de Medellin	Medellin - La Floresta	22.61
17	Escuela El Corazon	Medellin - El Corazon	21.84
456	Arenys de Mar - Pluviometro	Medellin - Blanquizal	21.08
281	Megacolegio - Pluviometro	Bello - Paris	17.53
766	Aguas Frias - Pluviometro	Medellin - San Pablo	16.26
60	Torre SIATA	Medellin - Estadio	15.75
394	Deprimido Los Musicos - Pluviometro	Medellin - San Joaquin	13.97
54	I.E Juan Maria Cespedes	Medellin - El Nogal - Los Almendros	13.97
20	Fundacion Hogares Claret	Medellin - Pajarito	13.46
14	Escuela El Triunfo	Medellin - El Triunfo	13.46
446	Deprimido Bulerias - Pluviometro	Medellin - Laureles	12.95
242	IE Jesus Maria Valle	Medellin - Picacho	12.45
879	Miramar - Pluviometro	Medellin - Robledo Villa Sofia	12.19
763	Villatina La Torre - Pluviometro	Medellin - San Antonio	11.43
74	Edificio Gaspar de Rodas - Bello	Bello - Centro	11.43
46	I.E La Milagrosa	Medellin - La Milagrosa	11.43
35	I.E Joaquin Vallejo Arbelaez	Medellin - La Ladera	11.18
121	I.E Barrio Paris	Bello - Paris	10.92
184	Miraflores	Medellin - Cataluna	10.92
39	I.E Pedro Octavio Amado	Medellin - Altavista	10.16
16	I.E Ramon Munera Lopera	Medellin - El Raizal	10.16
48	Escuela Rural Santa Angela	Medellin - El Carmelo	9.91
1	Casa de Gobierno Altavista	Medellin - Altavista - Sector central	9.91
241	Sede Social Picacho Las Vegas	Medellin - Picacho	9.91
24	I.E Republica de Uruguay	Medellin - Alfonso Lopez	9.14
275	Q. La Loca El Cafetal - Pluviometro	Bello - Paris	9.14
23	Instituto Jorge Robledo	Medellin - Carlos E. Restrepo	9.00

Eventos meteorológicos adicionales

Descargas Eléctricas

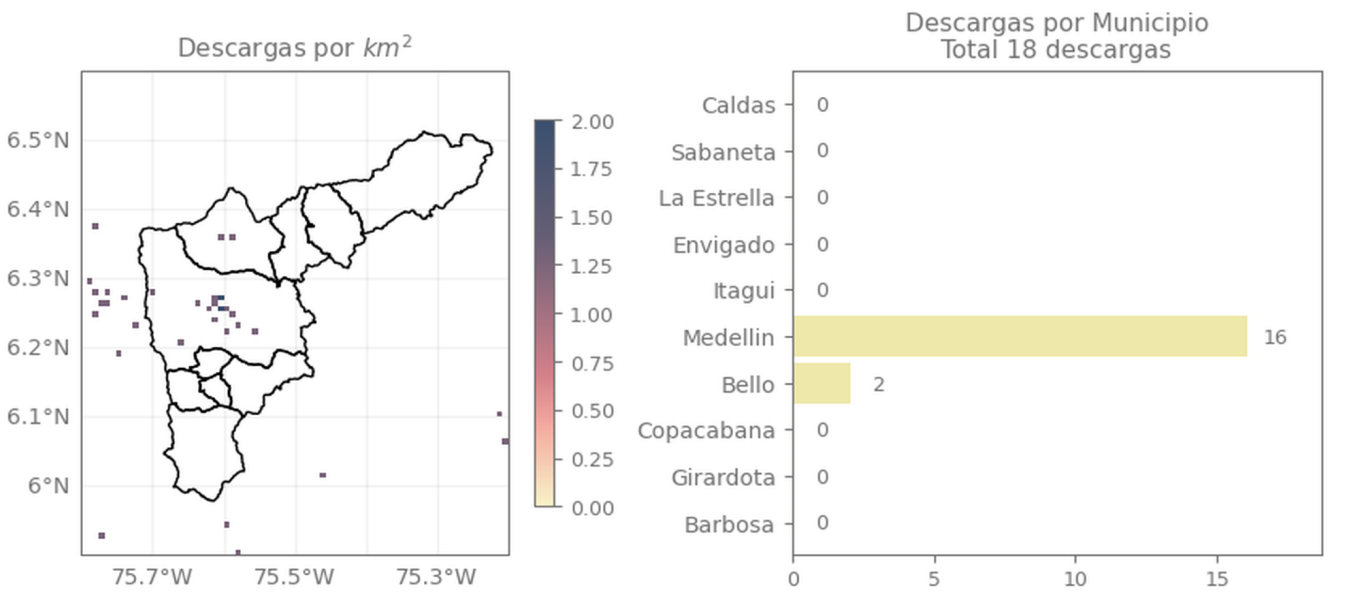

Descripción Descargas Eléctricas

Se registraron un total de 18 descargas eléctricas distribuidas sobre Medellín (16) y Bello (2).

Sistema de Alerta Temprana de Medellín y el Valle de Aburrá

Proyecto del Área Metropolitana del Valle de Aburrá

Mapa de Niveles

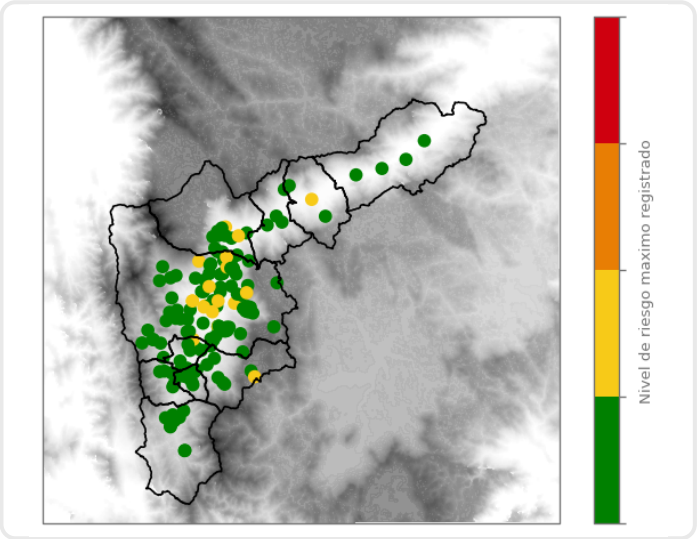

Mapa de Precipitaciones

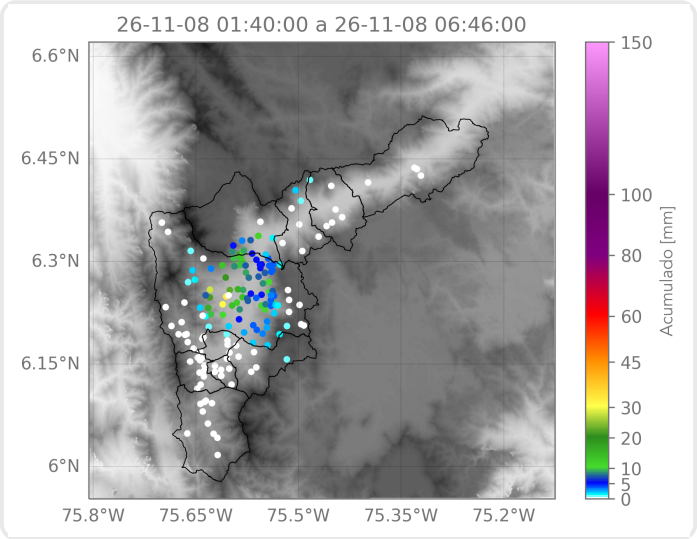

Elaborado por: Sofía Vela - Manuela Ruiz - Karolayn Chavarría
Área Operacional
Sistema de Alerta Temprana