

REGISTRO DE EVENTOS DE PRECIPITACIÓN

Fecha: 2026-11-07 | Evento: 3839

Caracterización de los eventos

Fecha inicio:	Fecha fin:	Hora inicio:	Hora fin:	Duración:
2026-11-07	2026-11-07	13:40	18:25	4 horas 45.0 minutos

Mayor intensidad de lluvia

Magnitud: 76.2 mm/hora **Hora:** 13:54:00

Estación: 26. Escuela Rural El Plan

Municipio: Medellin

Mayor registro de lluvia acumulado

Magnitud: 15.24 mm

Estación: 26. Escuela Rural El Plan

Municipio: Medellin

Descripción del Evento

El evento inició, con el ingreso de un núcleo de precipitación sobre el municipio de Envigado con acumulados en intervalos de cinco minutos de hasta 2 mm y el suroriente de Medellín con acumulados de hasta 4 mm. En su desplazamiento hacia el noroccidente, se registraron lluvias sobre el municipio de Itagüí con acumulados inferiores a 1 mm, mientras que en Envigado y el oriente de Medellín se registraron aumentos en sus acumulados de hasta 5 mm. Más tarde, se registraron acumulados inferiores a 1 mm en Caldas, el occidente de Medellín, Bello, Girardota y Barbosa, con bajas intensidades y acumulados en períodos de cinco minutos menores a 2 mm registrados en los municipios de Barbosa y Caldas. El sistema poco a poco se fue disipando hasta presentarse lluvias dispersas en diferentes municipios del Valle, y el occidente de Medellín y disiparse completamente a las 18:25.

Estaciones que registraron el evento

N° estación	Nombre de la estación	Ubicación	Acumulado (mm)
26	Escuela Rural El Plan	Medellin - El Plan	15.24
52	Centro Veterinario y de Zootecnia CES	Envigado - Perico	13.72
4	I.E Hector Rogelio Montoya	Medellin - Palmitas - Sector Central	9.65
339	Ecoparque El Salado - Pluviometro	Envigado - Pantanillo	8.89
278	Vereda Potrerito - Pluviometro	Barbosa - Potrerito	5.59
44	I.E Villa Turbay	Medellin - Villa Turbay	4.32
578	Santa Elena Radar - Pluviometro	Medellin - El Plan	4.32
320	Palmitas Potrera - Pluviometro	Medellin - Potrero - Miseranga	4.06
862	Villa Sierra - Pluviometro	Medellin - Villa Lilliam	3.81
763	Villatina La Torre - Pluviometro	Medellin - San Antonio	3.56
234	I.E Manuel Jose Caicedo - Pluviometro	Barbosa - Aguas Calientes	3.30
499	El Pacifico - Pluviometro	Medellin - Piedras Blancas – Matasano	3.30
30	Salon Social Barbosa	Barbosa - Centro	3.00
334	Manuel Mejia Vallejo - Pluviometro	Envigado - Loma El Atravesado	2.29
757	Las Golondrinas - Pluviometro	Medellin - Las Golondrinas	2.29
43	Escuela Rural Quebrada Larga	Medellin - Yarumalito	2.03
323	Acueducto Hatillo - Pluviometro	Barbosa - Hatillo	2.03
324	E.R Jamundi - Pluviometro	Girardota - Jamundi	1.78
328	Universidad EIA - Envigado - Pluviometro	Envigado - Santa Catalina	1.78
433	Salada Parte Alta - Pluviometro	Caldas - Salada Parte Alta	1.78
867	Sol de Oriente - Pluviometro	Medellin - Sol de Oriente	1.78
816	La Cascada - Santa Elena - Pluviometro	Medellin - Media Luna	1.60
31	Colegio Jose Manuel Sierra	Girardota - Calle Bolivar	1.52
35	I.E Joaquin Vallejo Arbelaez	Medellin - La Ladera	1.52
762	Altos de La Torre - Pluviometro	Medellin - Llanaditas	1.40
88	CUIDA Juan Cojo	Girardota - Juan Cojo	1.27
759	El Noral Via Santa Elena - Pluviometro	Medellin - El Noral - Media Luna	1.27
863	Acueducto Multiveredal Santa Elena - Pluviometro	Medellin - Santa Elena - Sector Central	1.27
19	Tecnologico Antioquia	Itagui - Las Americas-Zona Industrial No. 1	1.02
289	Seminario Redemptoris - Pluviometro	Medellin - Las Palmas	1.02

Eventos meteorológicos adicionales

Descargas Eléctricas

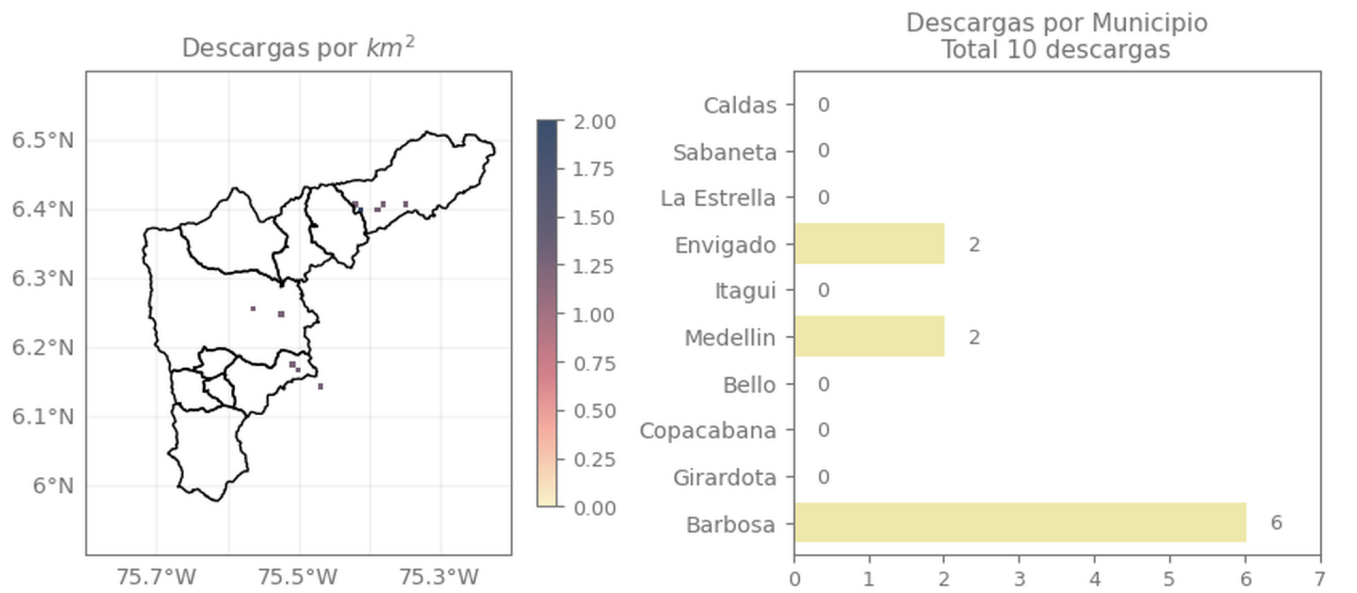

Descripción Descargas Eléctricas

Se registraron un total de 10 descargas eléctricas en el Valle de Aburrá, distribuidas entre: Barbosa (6), Medellín (2) y Envigado (2)

Sistema de Alerta Temprana de Medellín y el Valle de Aburrá

Proyecto del Área Metropolitana del Valle de Aburrá

Mapa de Niveles

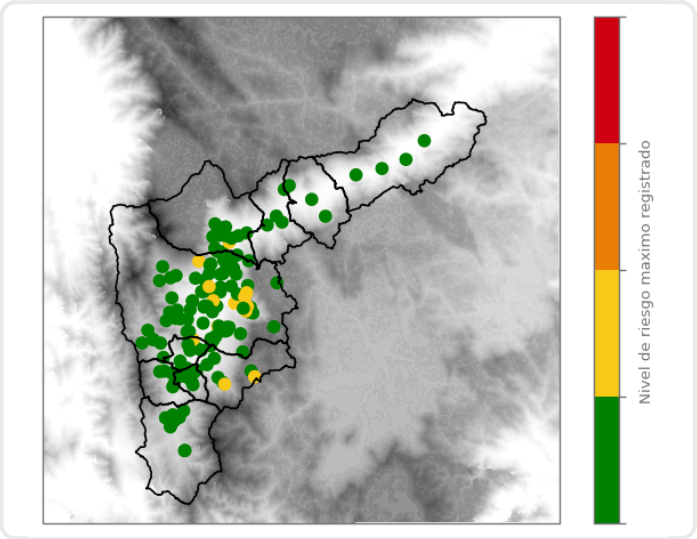

Mapa de Precipitaciones

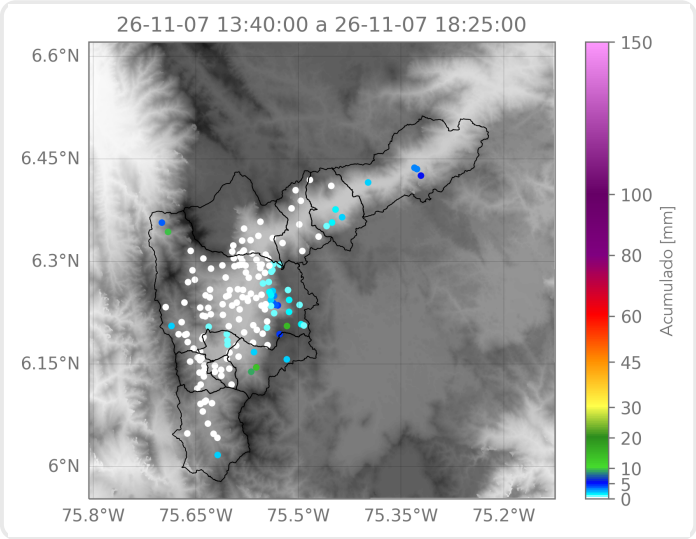

Elaborado por: Sofía Vela - Manuela Ruiz - Karolayn Chavarría
Área Operacional
Sistema de Alerta Temprana