

REGISTRO DE EVENTOS DE PRECIPITACIÓN

Fecha: 2026-11-06 | Evento: 3838

Caracterización de los eventos

Fecha inicio:	Fecha fin:	Hora inicio:	Hora fin:	Duración:			
2026-11-06	2026-11-07	11:40	07:40	20	horas	0.0	minutos

Mayor intensidad de lluvia

Magnitud: 153.6 mm/hora **Hora:** 14:34:00

Estación: 607. I. E. San Luis Gonzaga Sede Carlos Mesa - Pluviometro

Municipio: Copacabana

Mayor registro de lluvia acumulado

Magnitud: 91.69 mm

Estación: 433. Salada Parte Alta - Pluviometro

Municipio: Caldas

Descripción del Evento

El evento inició, con el ingreso de lluvias a Caldas con moderadas a bajas intensidades. Hacia las 12:00, ingresan nuevas lluvias al suroriente de Medellín y oriente de Bello con moderadas a altas intensidades, el cual fue desplazándose hacia el suroccidente persistiendo fuertes precipitaciones. A las 14:00, las lluvias más intensas se presentaron sobre Itagüí y Envigado, y persistian lluvias con bajas precipitaciones en el sur y suroccidente de Medellín. Durante el resto de la tarde se presentaron lluvias moderadas en el norte del Valle de Aburrá, sistema que se fue disipando al finalizar la tarde, mientras que se formaban lluvias en el suroriente de Medellín y Envigado que rápidamente se extendieron durante la noche a lo largo de todo el Valle de Aburrá. Estas lluvias extensas de baja intensidad y con acumulados cincominutales de hasta 4 mm en algunos momentos, perduraron durante la madrugada y poco a poco fueron disminuyendo hasta disiparse por completo hacia las 07:40.

Estaciones que registraron el evento

N° estación	Nombre de la estación	Ubicación	Acumulado (mm)
433	Salada Parte Alta - Pluviometro	Caldas - Salada Parte Alta	91.69
57	Escuela la Clara	Caldas - La Clara	61.72
47	Villa Nueva Sede La Luz	Copacabana - Zarzal La Luz	55.12
72	Jose Miguel de Restrepo	Copacabana - La Veta	52.07
607	I. E. San Luis Gonzaga Sede Carlos Mesa - Pluviometro	Copacabana - Las Margaritas	46.00
58	Escuela Luis Javier Garcia Isaza	Caldas - La Salada Parte Baja	43.94
278	Vereda Potrerito - Pluviometro	Barbosa - Potrerito	38.86
234	I.E Manuel Jose Caicedo - Pluviometro	Barbosa - Aguas Calientes	37.85
25	Escuela Rural Astilleros	Medellin - El Astillero	30.99
129	Colegio Divino Salvador	Medellin - Miraflores	28.45
32	Colegio Presbitero Bernardo Montoya	Copacabana - La Maria	28.40
30	Salon Social Barbosa	Barbosa - Centro	28.40
863	Acueducto Multiveredal Santa Elena - Pluviometro	Medellin - Santa Elena - Sector Central	28.19
885	Planta De Tratamiento El Zarzal - Pluviometro	Copacabana - Zarzal La Luz	27.43
46	I.E La Milagrosa	Medellin - La Milagrosa	27.18
74	Edificio Gaspar de Rodas - Bello	Bello - Centro	26.92
421	CC Viva Envigado - Pluviometro	Envigado - Las Vegas	25.91
26	Escuela Rural El Plan	Medellin - El Plan	25.40
171	Escombrera Mocatan - Pluviometro	Caldas - La Clara	25.15
763	Villatina La Torre - Pluviometro	Medellin - San Antonio	24.64
81	Bomberos Guayabal	Medellin - Campo Amor	24.38
787	La Palmera - Pluviometro	Medellin - El Poblado	24.38
19	Tecnologico Antioquia	Itagui - Las Americas-Zona Industrial No. 1	23.62
53	Colegio Eduardo Santos	Medellin - Eduardo Santos	23.62
328	Universidad EIA - Envigado - Pluviometro	Envigado - Santa Catalina	23.62
842	CAI Las Palmas - Pluviometro	Medellin - Las Palmas	23.37
578	Santa Elena Radar - Pluviometro	Medellin - El Plan	23.37
434	Museo de Antioquia - Pluviometro	Medellin - La Candelaria	22.86
56	I.E Inem Jose Felix de Restrepo Sede Santa Catalina	Medellin - El Tesoro	21.84
5	I.E Santa Elena	Medellin - Santa Elena Sector Central	21.60

Sistema de Alerta Temprana de Medellín y el Valle de Aburrá

Proyecto del Área Metropolitana del Valle de Aburrá

Resúmen de Registro de nivel

Estación	Pico de la hidrografa (m)	Riesgo	Fecha y hora
819. Q. La Presidenta - Exito Poblado	1.211	Naranja	2026-11-06 18:24
686. Q. La Chuscala - Puente Aviador	0.782	Naranja	2026-11-06 15:23
182. Q. Santa Elena - Caicedo	1.108	Naranja	2026-11-06 13:09
135. Q. La Loca - San Jose Obrero	0.51	Naranja	2026-11-06 15:27

Aumentos de nivel Naranja a Rojo

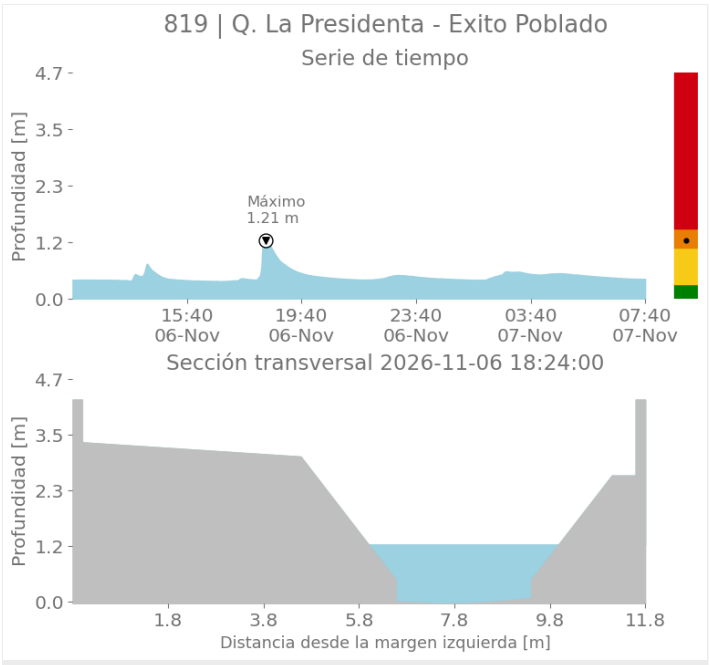

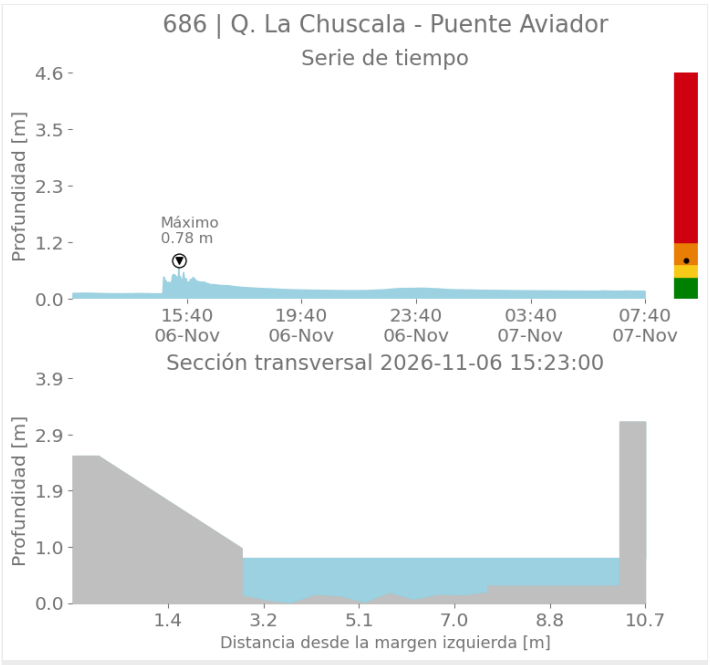

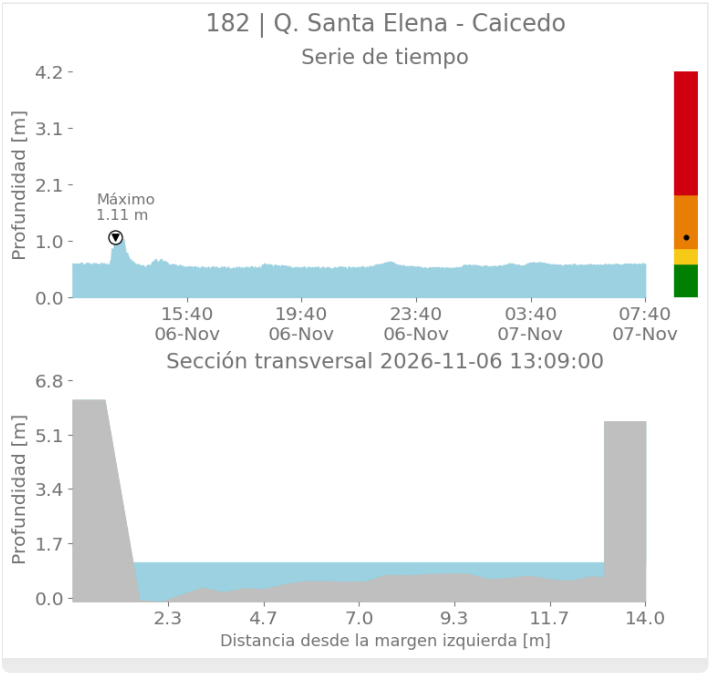
182 | Q. Santa Elena - Caicedo
Serie de tiempo
Profundidad [m]
4.2
3.1
2.1
1.0
0.0
Máximo
1.11 m
15:40
06-Nov
19:40
06-Nov
23:40
06-Nov
03:40
07-Nov
07:40
07-Nov
Sección transversal 2026-11-06 13:09:00
Profundidad [m]
6.8
5.1
3.4
1.7
0.0
2.3
4.7
7.0
9.3
11.7
14.0
Distancia desde la margen izquierda [m]

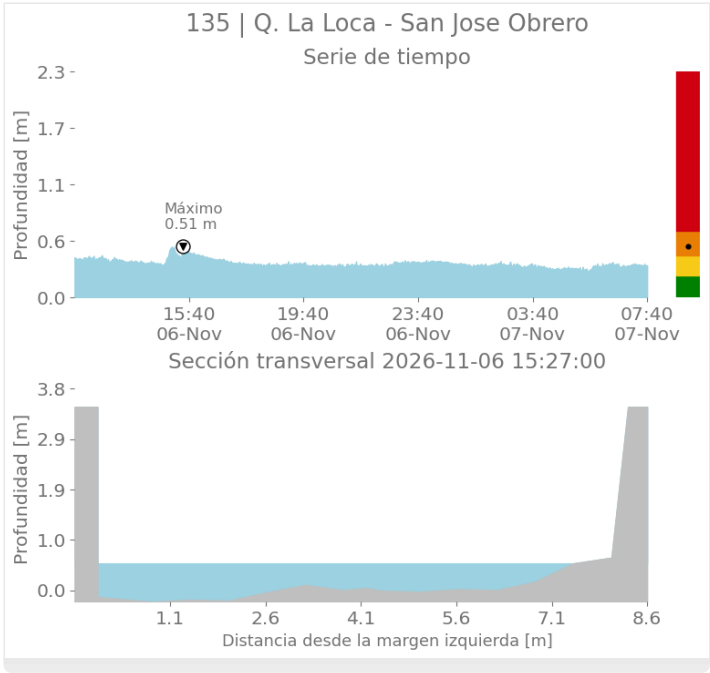
135 | Q. La Loca - San Jose Obrero
Serie de tiempo
Profundidad [m]
2.3
1.7
1.1
0.6
0.0
Máximo
0.51 m
15:40
06-Nov
19:40
06-Nov
23:40
06-Nov
03:40
07-Nov
07:40
07-Nov
Sección transversal 2026-11-06 15:27:00
Profundidad [m]
3.8
2.9
1.9
1.0
0.0
1.1
2.6
4.1
5.6
7.1
8.6
Distancia desde la margen izquierda [m]

Eventos meteorológicos adicionales

Descargas Eléctricas

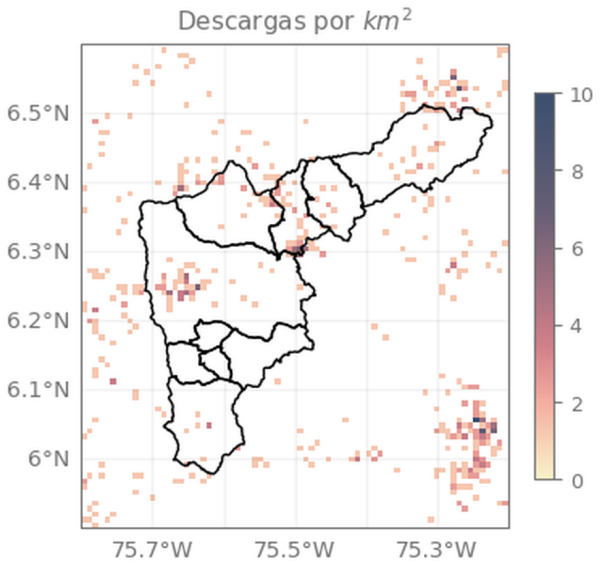

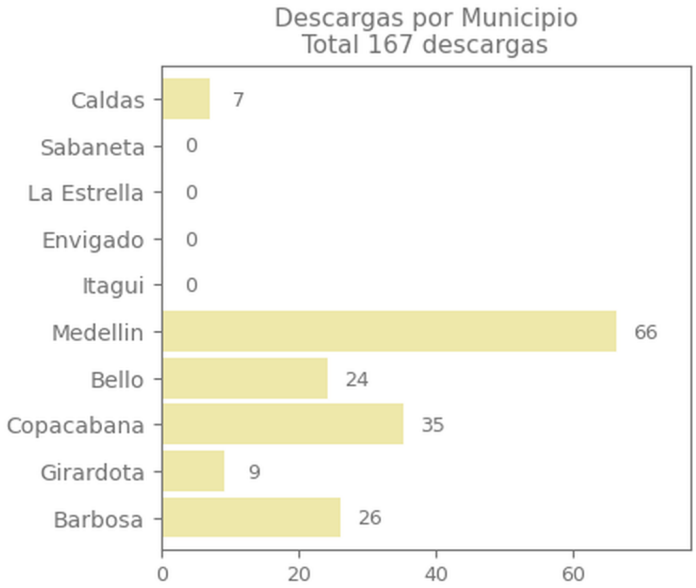

Descripción Descargas Eléctricas

Se registraron un total de 167 descargas eléctricas en el Valle de Aburrá, distribuidas en Medellín (66), Copacabana (35), Barbosa (26), Bello (24), Girardota (9) y Caldas (7).

Sistema de Alerta Temprana de Medellín y el Valle de Aburrá

Proyecto del Área Metropolitana del Valle de Aburrá

Mapa de Niveles

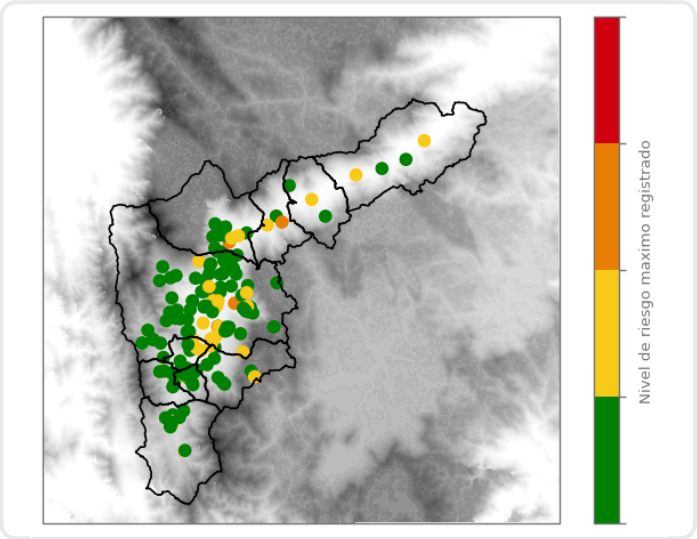

Mapa de Precipitaciones

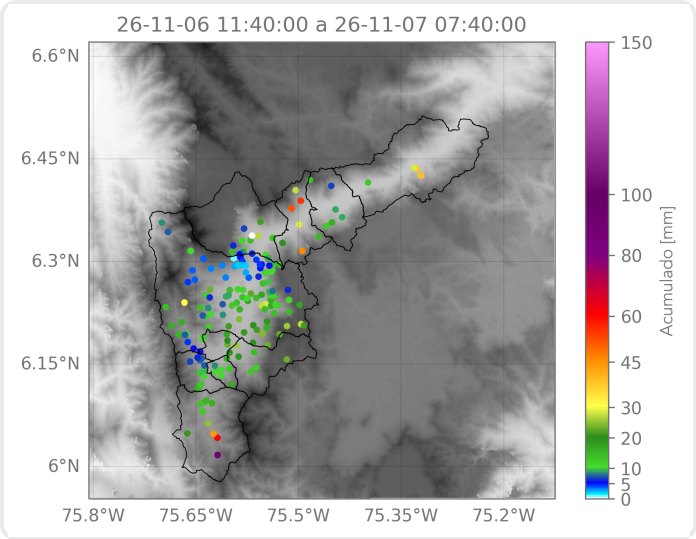

Elaborado por: Sofía Vela - Manuela Ruiz - Karolayn Chavarría
Área Operacional
Sistema de Alerta Temprana