



## REGISTRO DE EVENTOS DE PRECIPITACIÓN

Fecha: 2025-10-01

Evento: 3518

### Caracterización de los eventos



**Fecha inicio:**

2025-10-01

**Fecha fin:**

2025-10-01



**Hora inicio:**

12:40

**Hora fin:**

17:30



**Duración:**

4 horas

50.0

minutos

### Mayor intensidad de lluvia



**Magnitud:** 185.93 mm/hora **Hora:** 14:11:00



**Estación:** 193. Fuente Clara - Pluviometro



**Municipio:** Sabaneta

### Mayor registro de lluvia acumulado



**Magnitud:** 80.77 mm



**Estación:** 267. Colegio Canadiense - Pluviometro



**Municipio:** La Estrella

### Descripción del Evento

El evento inició con precipitaciones de moderada intensidad en los municipios de Envigado y La Estrella. En su desplazamiento hacia el noroccidente, las lluvias incrementaron su intensidad y se extendieron hasta abarcar el sur y oriente del Distrito de Medellín. Posteriormente, en los municipios de La Estrella, Sabaneta, Itagüí y Envigado, la intensidad aumentó a niveles muy altos, mientras que en Bello se mantuvieron lluvias de intensidad moderada. El sistema continuó su desplazamiento hacia el noroccidente, disipándose por completo a las 16:50.

## Estaciones que registraron el evento

N° estación	Nombre de la estación	Ubicación	Acumulado (mm)
267	Colegio Canadiense - Pluviometro	La Estrella - Penas Blancas	80.77
420	Pueblo Viejo - Pluviometro	La Estrella - Pueblo Viejo	74.17
266	Himalaya - Pluviometro	La Estrella - Pueblo Viejo	62.23
193	Fuente Clara - Pluviometro	Sabaneta - La Doctora	60.45
61	Planta de Agua Bocatoma	La Estrella - San Miguel	49.02
62	Gimnasio Cantabria	La Estrella - Pueblo Viejo	47.50
540	Finca Altamira - Pluviometro	Sabaneta - Canaveralero	47.50
481	Hospital La Estrella - Pluviometro	La Estrella - La Chinca	45.97
64	Ecoparque La Romera	Sabaneta - La Doctora	44.70
519	Deslizamiento Tierra Amarilla - Pluviometro	La Estrella - Tierra Amarilla	36.07
230	Alcaldía La Estrella - Pluviometro	La Estrella - El Dorado	34.80
288	Colegio Waldorf - Pluviometro	La Estrella - Bellavista	34.04
432	Andalucía Caldas - Pluviometro	Caldas - Andalucía	33.78
261	Deslizamiento La Raya - Pluviometro	La Estrella - San Miguel	33.53
34	I.E La Doctora	Sabaneta - Vegas de la Doctora	33.27
146	Club del Adulto Mayor - Sabaneta	Sabaneta - Prados de Sabaneta	32.00
744	Finca El Tigre - Pluviometro	Medellin - Apique San Antonio de Prado - Sector Central	30.99
33	Santa Maria Goretti	Caldas - La Docena	26.67
52	Centro Veterinario y de Zootecnia CES	Envigado - Perico	25.65
253	Parque 3 Aguas - Pluviometro	Caldas - La Miel	23.37
451	Heliodora - Pluviometro	Envigado - El Dorado	22.61
339	Ecoparque El Salado - Pluviometro	Envigado - Pantanillo	21.84
334	Manuel Mejía Vallejo - Pluviometro	Envigado - Loma El Atravesado	20.83
50	Universidad CES (Sabaneta)	Sabaneta - Virgen del Carmen	20.07
36	Colegio Concejo de Itagui	Itagui - Ditaires	18.80
4	I.E Hector Rogelio Montoya	Medellin - Palmitas - Sector Central	18.54
730	La Fortuna Parte Alta - Pluviometro	Medellin - Montanita	17.78
244	Bomberos Envigado - Pluviometro	Envigado - Las Vegas	16.76
769	I.E Rodrigo Arenas - Pluviometro	Medellin - Aures No.2	16.76
820	La Chorrera - Pluviometro	Medellin - San Antonio de Prado - Sector Central	16.40



## Sistema de Alerta Temprana de Medellín y el Valle de Aburrá

Proyecto del Área Metropolitana del Valle de Aburrá

**Sede Investigación y Desarrollo:** Calle 48A # 10Sur-123 / **Torre SIATA:** Calle 50 # 71-147  
**Teléfono:** 604 4038870 | [contacto@siata.gov.co](mailto:contacto@siata.gov.co)

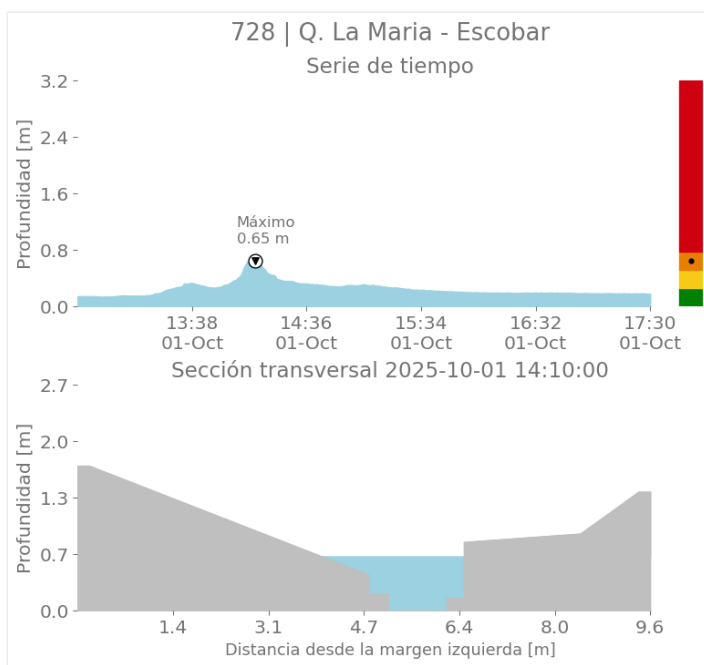
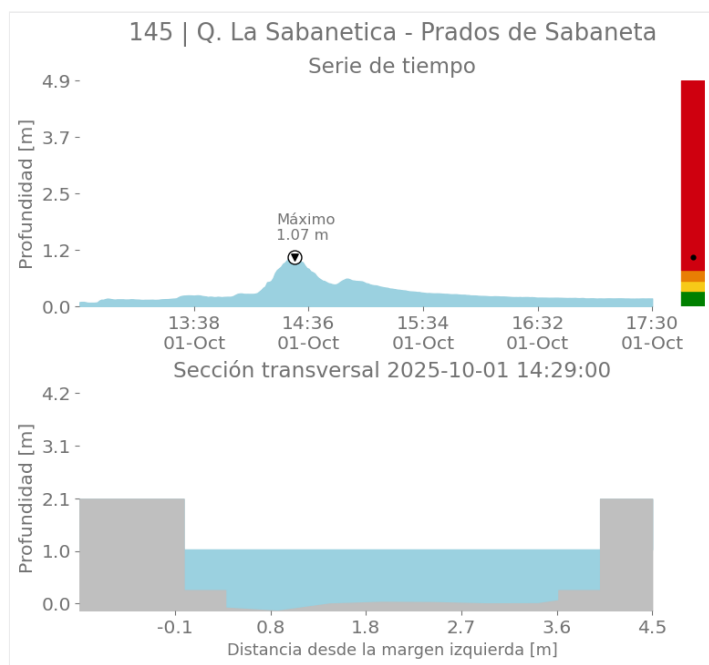
[f](#) [t](#) [i](#) [y](#) [v](#) @areametropol • @siatamedellin | [www.metropol.gov.co](http://www.metropol.gov.co) • [www.siata.gov.co](http://www.siata.gov.co)



## Resumen de Registro de nivel

Estación	Pico de la hidrografa (m)	Riesgo	Fecha y hora
145. Q. La Sabanetica - Prados de Sabaneta	1.068	Rojo	2025-10-01 14:29
728. Q. La Maria - Escobar	0.649	Naranja	2025-10-01 14:10
687. R. Medellín - Estacion Metro Aguacatala	2.118	Naranja	2025-10-01 14:55
678. R. Medellín - Estacion Metro Envigado	1.928	Naranja	2025-10-01 14:48
472. R. Medellín - Puente Girardota	2.736	Naranja	2025-10-01 17:23
91. R. Medellín - Estacion Metro Sabaneta	1.226	Naranja	2025-10-01 14:32
106. R. Medellín - Parque 3 Aguas	1.179	Naranja	2025-10-01 15:03

## Aumentos de nivel Naranja a Rojo

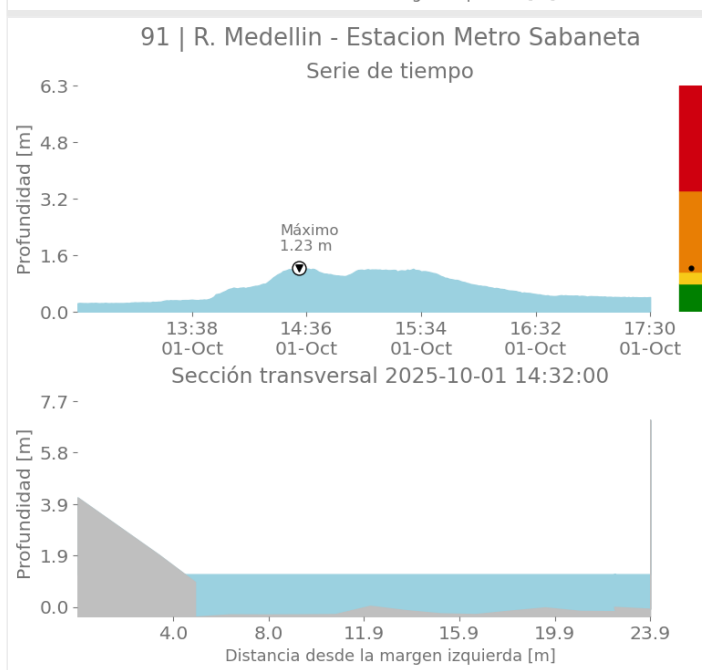
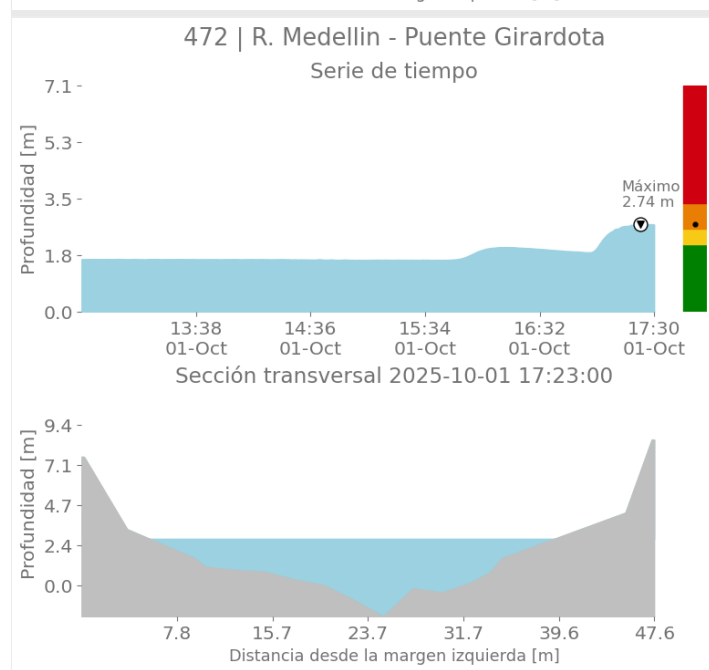
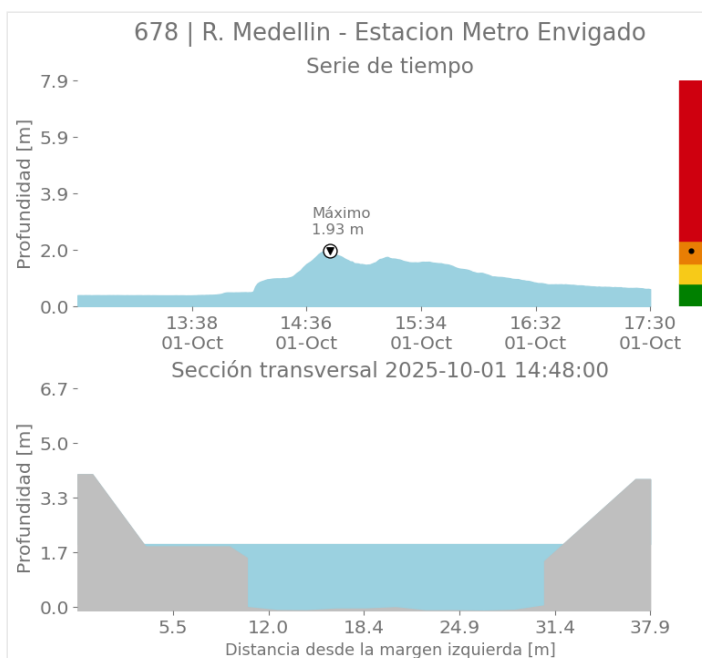
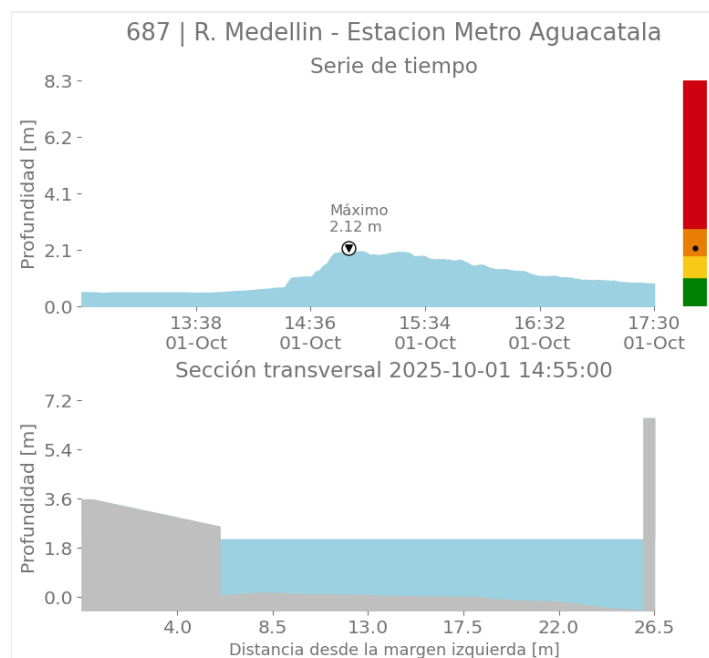




SISTEMA DE ALERTA TEMPRANA

## Sistema de Alerta Temprana de Medellín y el Valle de Aburrá

Proyecto del Área Metropolitana del Valle de Aburrá



Sede Investigación y Desarrollo: Calle 48A # 10Sur-123 / Torre SIATA: Calle 50 # 71-147  
Teléfono: 604 4038870 | contacto@siata.gov.co

f t i o @areametropol • @siatamedellin | www.metropol.gov.co • www.siata.gov.co



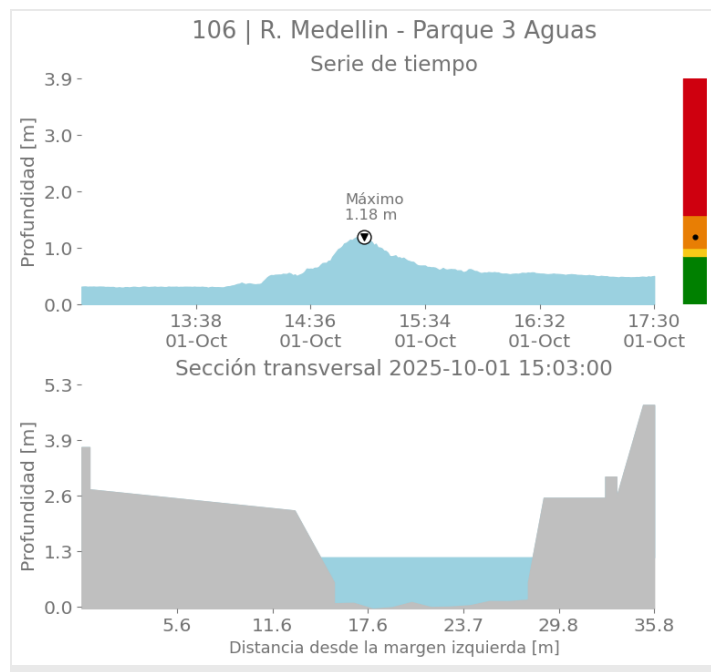
SISTEMA DE ALERTA TEMPRANA



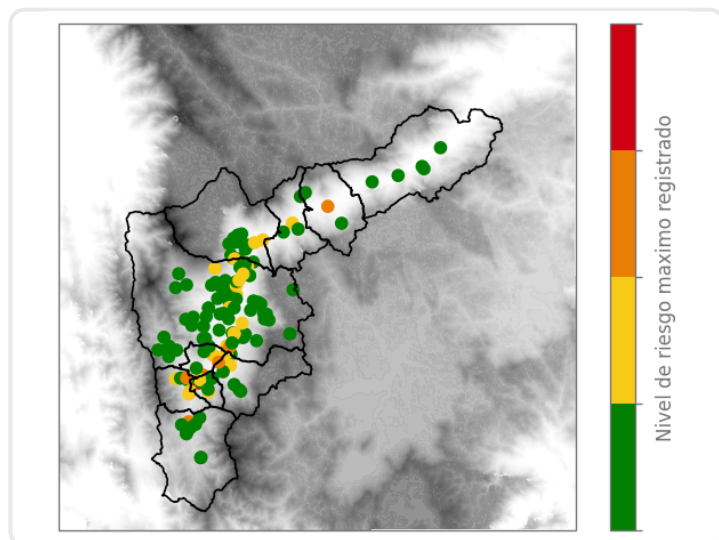
SISTEMA DE ALERTA TEMPRANA

## Sistema de Alerta Temprana de Medellín y el Valle de Aburrá

Proyecto del Área Metropolitana del Valle de Aburrá



### Mapa de Niveles



Elaborado por: Alejandro Quintero - Manuela Ruiz - Ximena Buitrago

Área Operacional

Sistema de Alerta Temprana

Sede Investigación y Desarrollo: Calle 48A # 10Sur-123 / Torre SIATA: Calle 50 # 71-147  
Teléfono: 604 4038870 | contacto@siata.gov.co

f t i o @areametropol • @siatamedellin | www.metropol.gov.co • www.siata.gov.co



SISTEMA DE ALERTA TEMPRANA