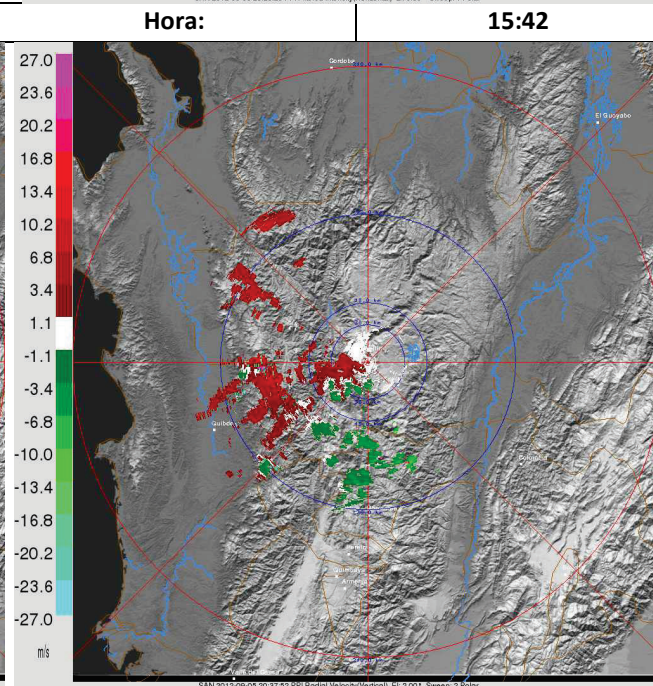
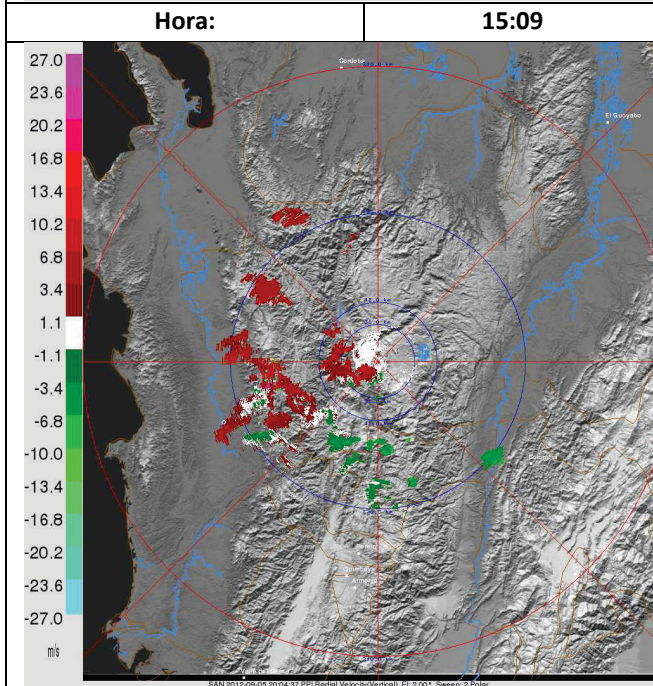

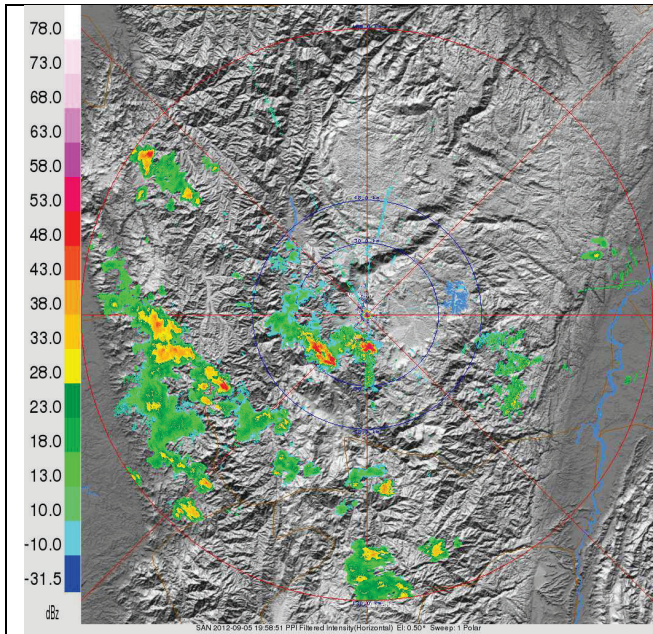


FECHA		05 DE SEPTIEMBRE 2012		EVENTO No		35	
REGISTRO DE EVENTOS DE PRECIPITACIÓN							
Caracterización de los eventos				Estaciones que registraron el evento			
Fecha inicio:	05/08/12	Hora inicio:	15:00	N°		Acum.	
Fecha fin:	05/08/12	Hora fin:	16:00	50	Universidad CES	15.8 mm	
Duración del evento:	1 hora			19	Tecnológico de Antioquia	15.5 mm	
Mayor intensidad de lluvia				67	I.E Juan Echeverry Abad	14.5 mm	
Magnitud:	11.5 mm/hr	Hora:	15:30	33	Santa Maria Goretti	10.7 mm	
Estación:	19. Tecnológico de Antioquia			34	Universidad educativa La Doctora	8.4 mm	
Comuna:	Barrio las Américas			52	Centro de Veterinaria y zootecnia CES	7.1 mm	
Mayor registro de lluvia acumulado				38	Alcaldía La Estrella	6.9 mm	
Magnitud:	15.8 mm			18	Escuela el Salado	6.3 mm	
Estación:	50. Universidad CES			43	Escuela rural Quebrada Larga	5.8 mm	
Comuna:	Municipio Sabaneta			36	Colegio Concejo de Itagüí	5.8 mm	
Descripción acerca de la formación del evento:							
El evento de precipitación comenzó a las 15:00 y fue registrado por primera vez en los municipios de sabaneta y envigado, por la estación 52 Centro veterinario y de zootecnia CES, se acerco al valle de aburra en dirección Nor-occidental, el evento no presento intensidades muy altas y fue de corta duración.							
Descripción del comportamiento:							
El evento luego de entrar al valle de aburra cambio la dirección con la que venía dirigiéndose al occidente pasando por el municipio de Itagüí y luego por el corregimiento de San Antonio de Prado donde fue registrado por última vez por la estación 43 escuela rural Quebrada Larga . La mayor intensidad registrada fue de 11.5mm/hr luego de media hora del inicio del evento, se registro en la estación 19 Tecnológico de Antioquia							
Evolución del evento: Imágenes Reflectividad Filtrada.							
Hora:		15:09		Hora:		15:36	



Recorrido del evento en el Valle de Aburrá

