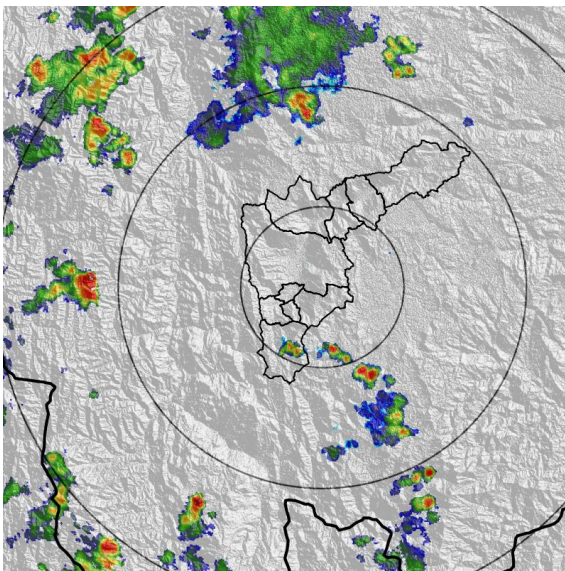


REGISTRO DE EVENTOS DE PRECIPITACIÓN			
FECHA: 2023-06-24		EVENTO N: 2937	
Caracterización de los eventos		Estaciones que registraron el evento	
Fecha inicio: 2023-06-24	Hora inicio: 14:20:00	N°	Nombre de la estación
Fecha fin: 2023-06-24	Hora fin: 17:20:00	230	Alcaldía La Estrella - Pluviometro
Duración evento	3 horas 00 min	34	I.E La Doctora
Mayor intensidad de lluvia		64	Ecoparque La Romera
Magnitud	152.4 mm/hora Hora: 15:24:00	65	I.E Las Lomitas
Estación	64. Ecoparque La Romera	266	Himalaya - Pluviometro
Municipio	Sabaneta	57	Escuela la Clara
Mayor registro de lluvia acumulada		62	Gimnasio Cantabria
Magnitud	47.75 mm	288	Colegio Waldorf - Pluviometro
Estación	230. Alcaldía La Estrella - Pluviometro	50	Universidad CES (Sabaneta)
Municipio	La Estrella	481	Hospital La Estrella - Pluviometro
Descripción del evento de precipitación		267	Colegio Canadiense - Pluviometro
<p>El evento inició con lluvias de alta intensidad sobre el municipio de Caldas a las 14:20, después, se extendieron en los demás municipios del sur del valle con actividad eléctrica y generando aumento de nivel en quebradas del sur del valle. En su desplazamiento hacia el noroccidente, las lluvias fueron disminuyendo su intensidad hasta disiparse por completo alrededor de las 17:20.</p>		58	Escuela Luis Javier Garcia Isaza
		193	Fuente Clara - Pluviometro
		519	Deslizamiento Tierra Amarilla - Pluviometro
		451	Heliodora - Pluviometro
		36	Colegio Concejo de Itagui
		540	Finca Altamira - Pluviometro
		61	Planta de Agua Bocatoma
		261	Deslizamiento La Raya - Pluviometro
		146	Club del Adulto Mayor - Sabaneta
		334	Manuel Mejia Vallejo - Pluviometro
		33	Santa Maria Goretti

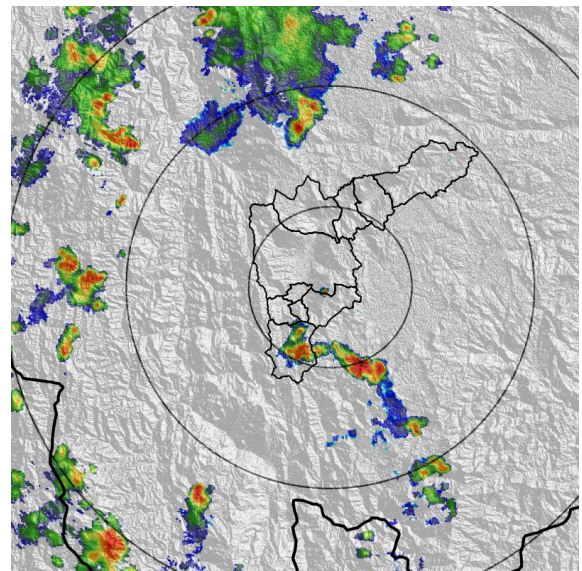
IMÁGENES DEL RADAR METEOROLÓGICO

FECHA: 2023-06-24

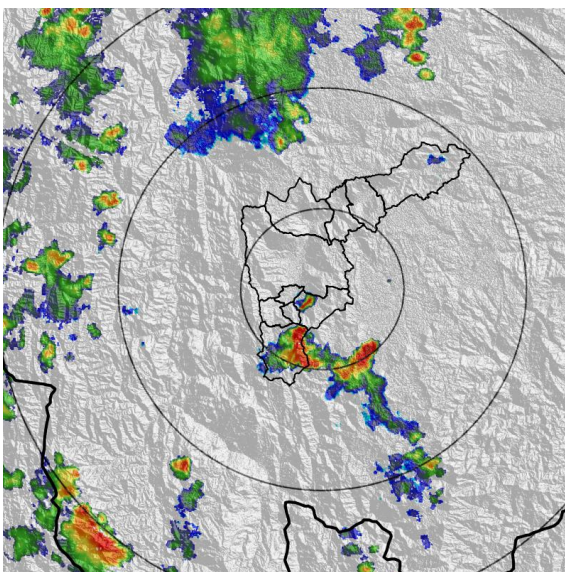
EVENTO N: 2937



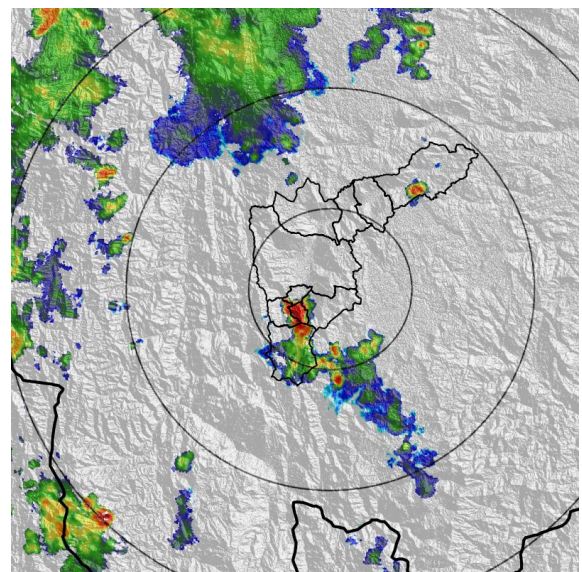
(a) 2023-06-24 14:22



(b) 2023-06-24 14:43



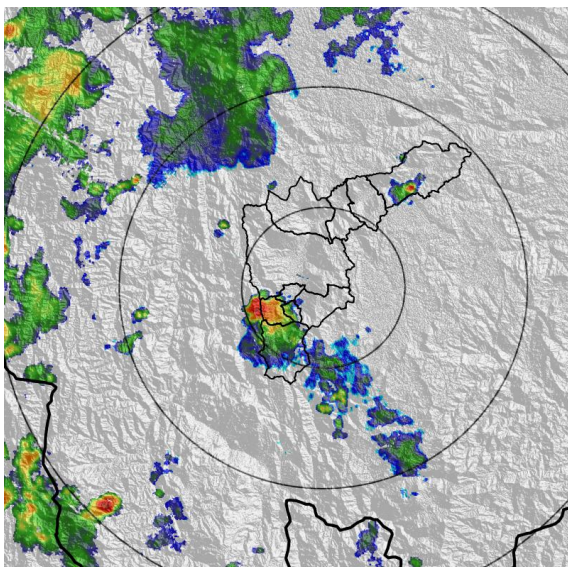
(c) 2023-06-24 15:04



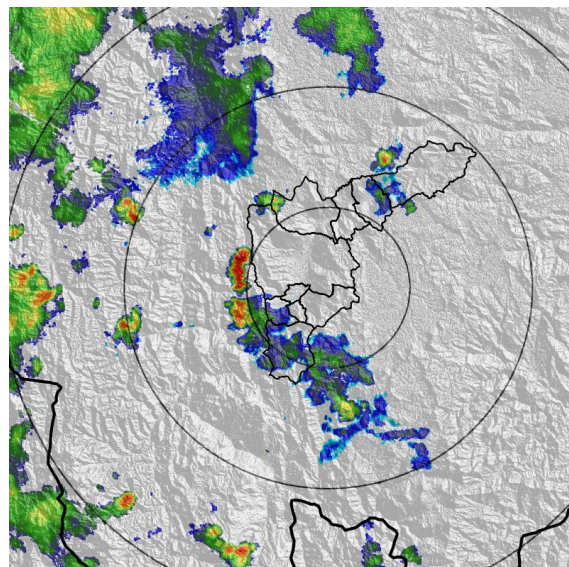
(d) 2023-06-24 15:30

Teléfono: (604) 403 88 70 | Correo: contacto@siata.gov.co

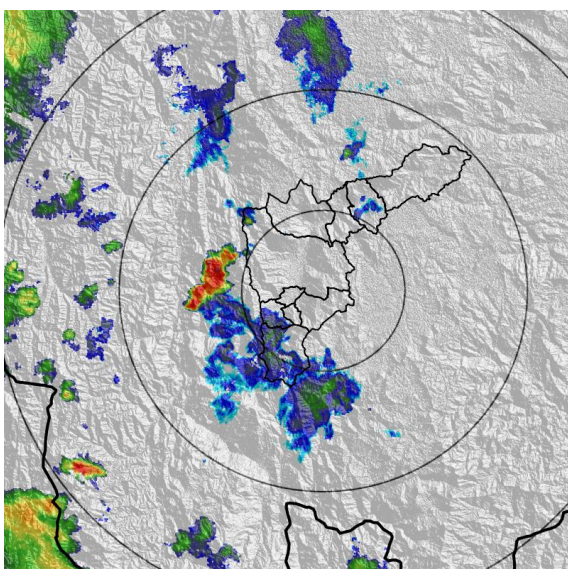
Torre SIATA: Calle 50 # 71-147 | Sede Investigación y Desarrollo: Cra. 48a # 10 Sur -123, Medellín - Colombia



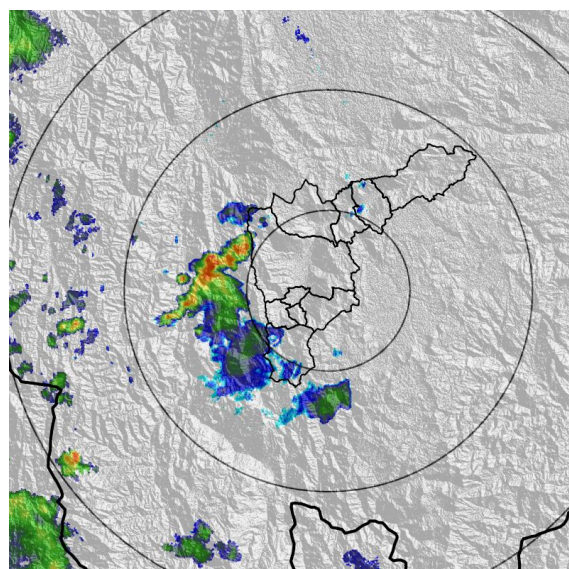
(e) 2023-06-24 15:56



(f) 2023-06-24 16:27



(g) 2023-06-24 16:58



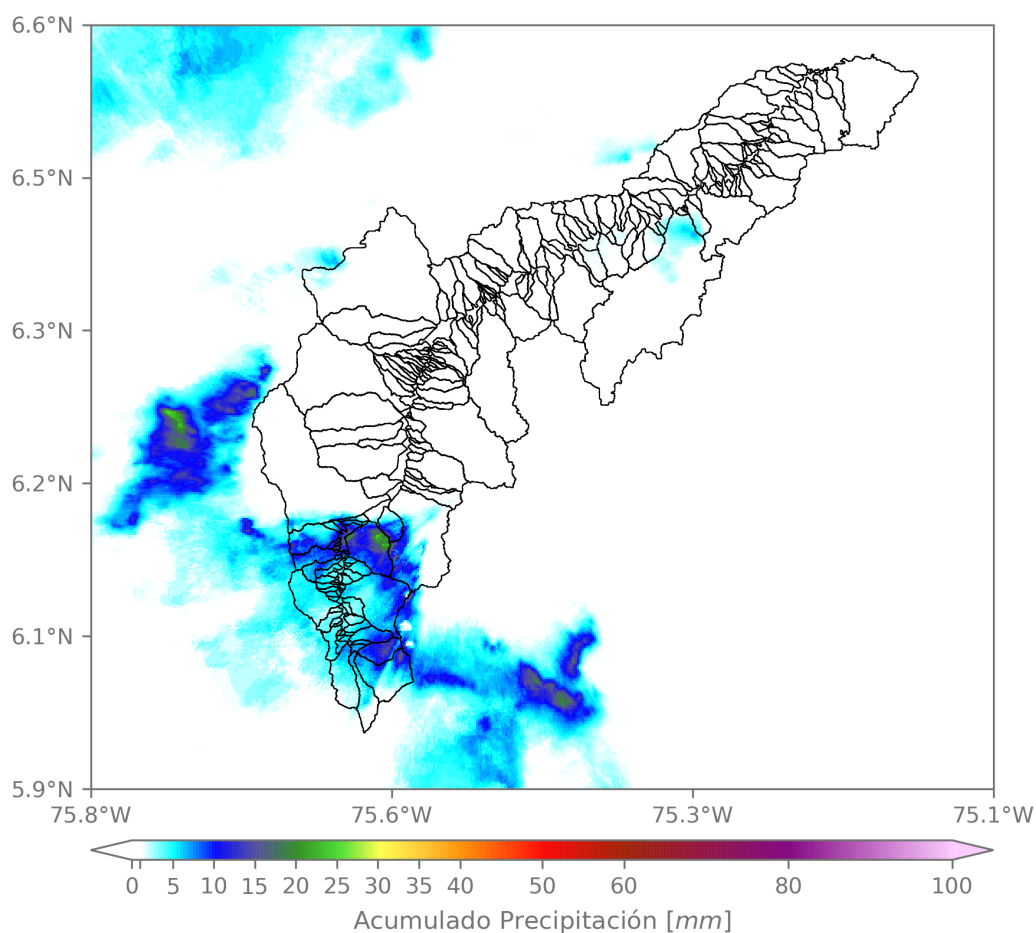
(h) 2023-06-24 17:19

MAPA ACUMULADO

FECHA: 2023-06-24

EVENTO N: 2937

Los mayores acumulados se registraron sobre la Q. La Doctora, en Sabaneta, con valores máximos de 30 mm.



(i) Mapa de acumulados de lluvia radar durante el evento

Teléfono: (604) 403 88 70 | Correo: contacto@siata.gov.co

Torre SIATA: Calle 50 # 71-147 | Sede Investigación y Desarrollo: Cra. 48a # 10 Sur -123, Medellín - Colombia

MAPA DESCARGAS ELÉCTRICAS

FECHA: 2023-06-24

EVENTO N: 2937

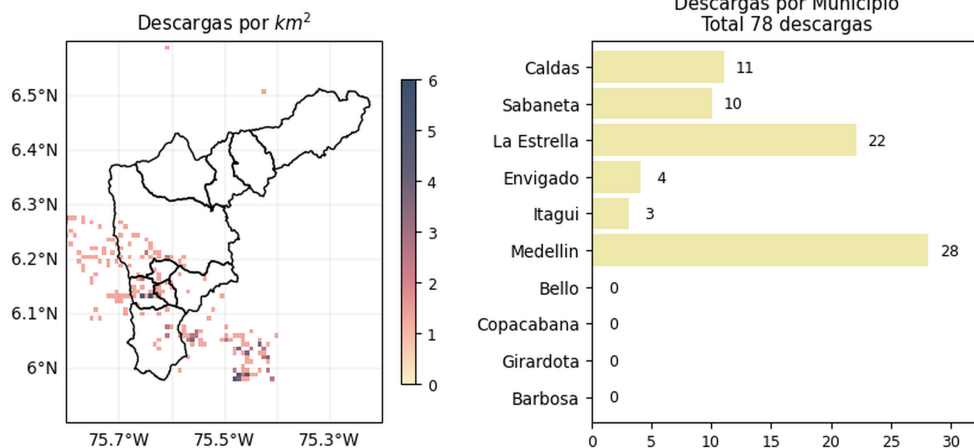
Se registraron en total 78 descargas eléctricas, la mayoría sobre Medellín (28), La Estrella (22), Caldas (11), Sabaneta (10).



Descargas Eléctricas

Información Satelital: Sensor GLM

Fecha y hora: 2023-06-24 14:20 a 2023-06-24 17:20




[@areametropol](#)
[@siatamedellin](#)

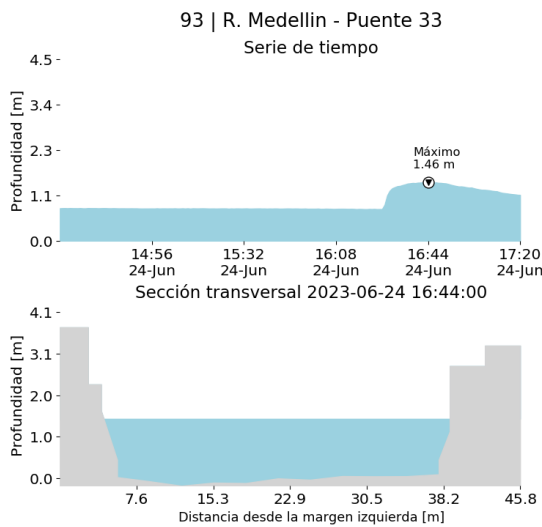

www.metropol.gov.co
www.siata.gov.co

(j) Mapa de descargas eléctricas durante el evento

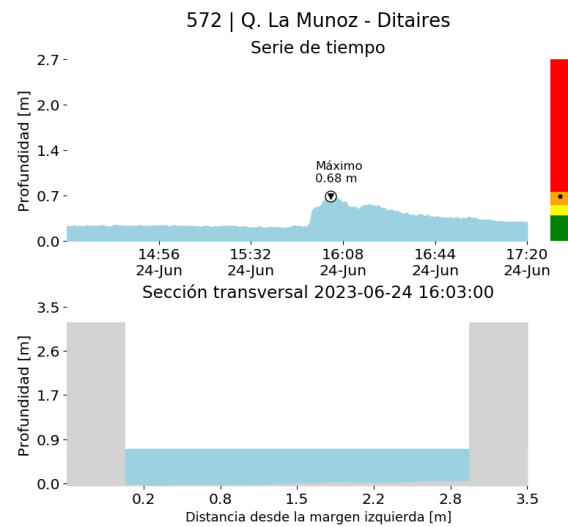
Teléfono: (604) 403 88 70 | Correo: contacto@siata.gov.co

Torre SIATA: Calle 50 # 71-147 | Sede Investigación y Desarrollo: Cra. 48a # 10 Sur -123, Medellín - Colombia

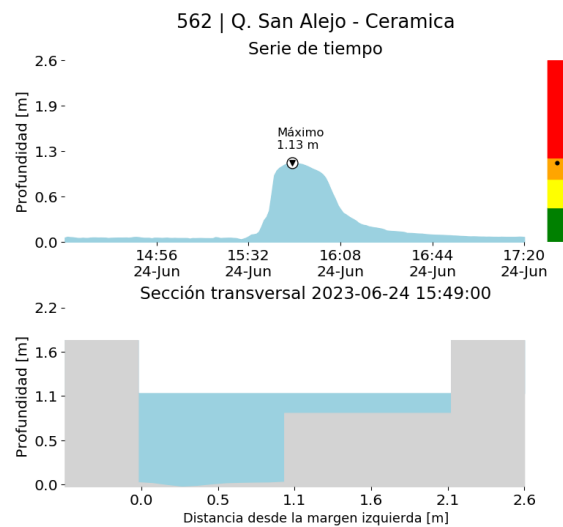
RESUMEN DE REGISTROS DE NIVEL				
Estación	Ubicación	Pico de la hidrografa [m]	Fecha y Hora	Máximo nivel de riesgo alcanzado
562. Q. San Alejo - Ceramica	Sabaneta - Ceramica	1.13	2023-06-24 15:49:00	Naranja
572. Q. La Munoz - Ditaires	Itagui - Ditaires	0.676	2023-06-24 16:03:00	Naranja
93. R. Medellín - Puente 33	Medellín - Perpetuo Socorro	1.461	2023-06-24 16:44:00	Naranja



(k)



(l)



(m)

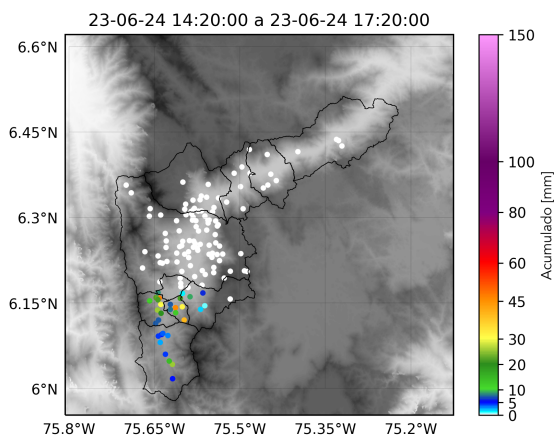
Teléfono: (604) 403 88 70 | Correo: contacto@siata.gov.co

Torre SIATA: Calle 50 # 71-147 | Sede Investigación y Desarrollo: Cra. 48a # 10 Sur -123, Medellín - Colombia

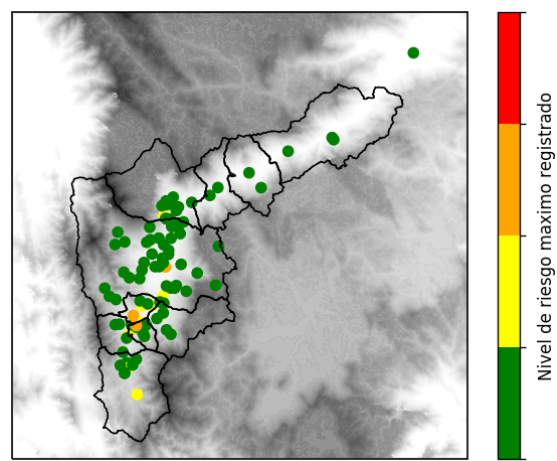
RESUMEN REDES DE MONITOREO

FECHA: 2023-06-24

EVENTO N: 2937



(n) Boletín Precipitación



(o) Boletín Nivel

Elaborado por: Mac Yimerson - Dubán Marin
 Área Operacional
 Sistema de Alerta Temprana
www.siat.gov.co / @siatamedellin
 Teléfono: 4341987 - 4341993

Teléfono: (604) 403 88 70 | Correo: contacto@siata.gov.co

Torre SIATA: Calle 50 # 71-147 | Sede Investigación y Desarrollo: Cra. 48a # 10 Sur -123, Medellín - Colombia