

REGISTRO DE EVENTOS DE PRECIPITACIÓN

FECHA: 2023-06-23

EVENTO N: 2935

Caracterización de los eventos		Estaciones que registraron el evento		
Fecha inicio: 2023-06-23	Hora inicio: 00:45:00	N°	Nombre de la estación	Acumulado (mm)
Fecha fin: 2023-06-23	Hora fin: 06:10:00	74	Edificio Gaspar de Rodas - Bello	16.51
Duración evento	5 horas 25 min	607	I. E. San Luis Gonzaga Sede Carlos Mesa - Pluviometro	12.95
Mayor intensidad de lluvia		16	I.E Ramon Munera Lopera	12.45
Magnitud	27.43 mm/hora Hora: 01:59:00	72	Jose Miguel de Restrepo	11.94
Estación	234. I.E Manuel Jose Caicedo - Pluviometro	5	I.E Santa Elena	11.94
Municipio	Barbosa	392	Universidad San Buenaventura - Pluviometro	11.94
Mayor registro de lluvia acumulada		26	Escuela Rural El Plan	11.43
Magnitud	16.51 mm	578	Santa Elena Radar - Pluviometro	11.43
Estación	74. Edificio Gaspar de Rodas - Bello	447	Deprimido San Juan Con Av Ferrocarril - Pluviometro	11.18
Municipio	Bello, Comuna 04	619	Cabana Musical - Pluviometro	11.18
Descripción del evento de precipitación		234	I.E Manuel Jose Caicedo - Pluviometro	10.92
<p>El evento comenzó con el ingreso de un sistema convectivo proveniente del suroriente de Antioquia, con precipitaciones de baja a moderada intensidad sobre Barbosa. Luego, el sistema se desplazó hacia el noroccidente y cubrió la totalidad del Valle de Aburrá aproximadamente a las 02:50 con intensidades moderadas a altas. Las cuales en su desplazamiento hacia el noroccidente comenzaron a disiparse sobre las 05:00 persistiendo hasta las 6:10 sobre el municipio de Barbosa.</p>		45	AMVA	10.92
		394	Deprimido Los Musicos - Pluviometro	10.67
		328	Universidad EIA - Envigado - Pluviometro	10.67
		211	La Ladera	10.67
		21	Escuela Rural San Jose de la Montana	10.41
		429	Perfilador de Vientos - Pluviometro	10.16
		51	Represa La Garcia	9.91
		466	Argos Km1 Medellin-Bogota	9.91
		54	I.E Juan Maria Cespedes	9.65
		15	Colegio San Lucas	9.65
		42	Escuela Rural Piedras Gordas	9.65
		295	Laguna Quitasol - Pluviometro	9.65
		456	Arenys de Mar - Pluviometro	9.65
		434	Museo de Antioquia - Pluviometro	9.4
		376	Feria de Ganado - Pluviometro	9.4
		189	Q. La Sanin - Pluviometro	9.4
		76	I.E. Fontidueno	9.4
		389	Manga Arriba - Pluviometro	9.14
		81	Bomberos Guayabal	9.14
		32	Colegio Presbitero Bernardo Montoya	9.14
499	El Pacifico - Pluviometro	9.14		
46	I.E La Milagrosa	8.89		
53	Colegio Eduardo Santos	8.89		
373	Ancon 2 - Pluviometro	8.89		

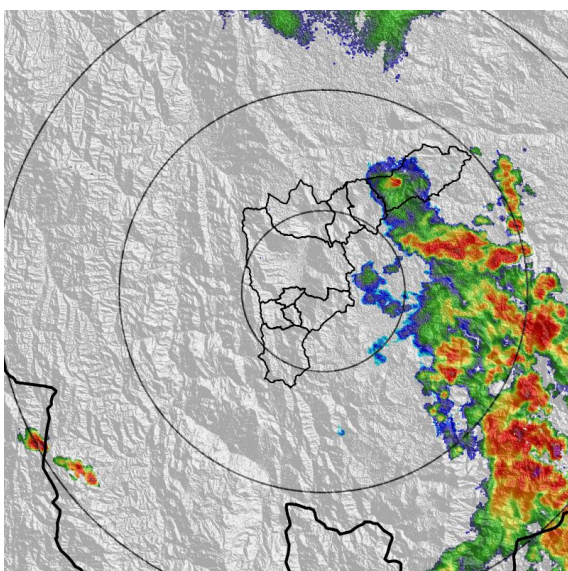
Teléfono: (604) 403 88 70 | Correo: contacto@siata.gov.co

Torre SIATA: Calle 50 # 71-147 | Sede Investigación y Desarrollo: Cra. 48a # 10 Sur -123, Medellín - Colombia

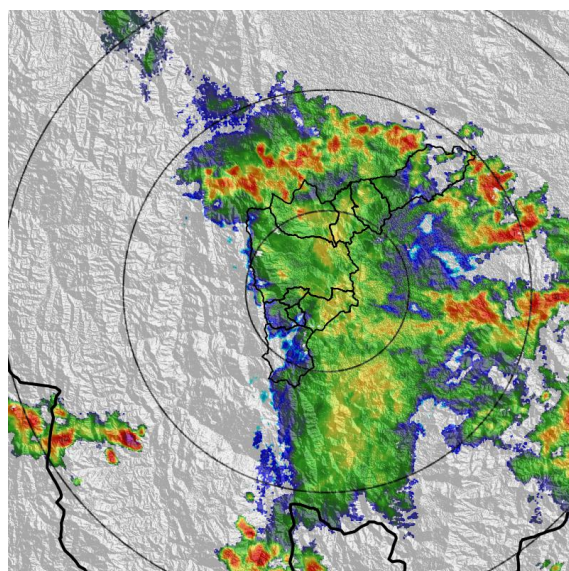
IMÁGENES DEL RADAR METEOROLÓGICO

FECHA: 2023-06-23

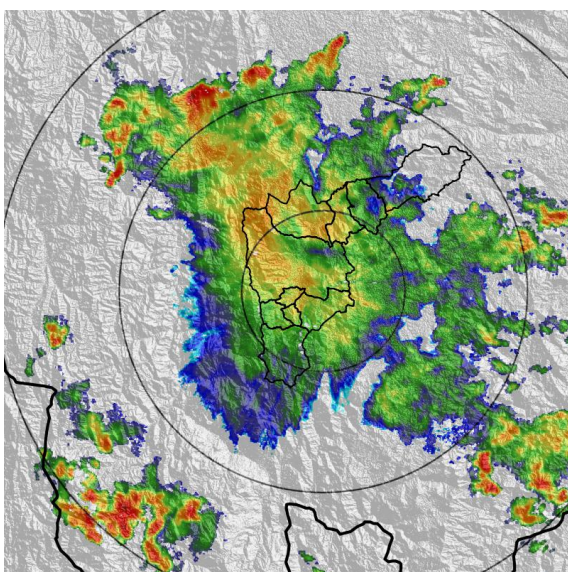
EVENTO N: 2935



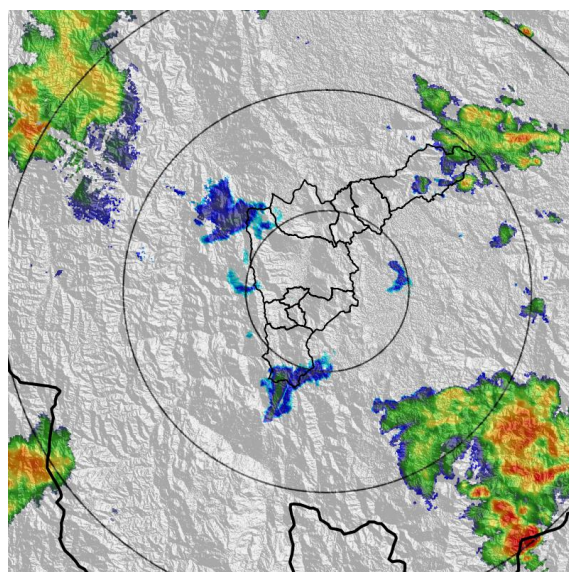
(a) 2023-06-23 01:05



(b) 2023-06-23 02:49



(c) 2023-06-23 03:52



(d) 2023-06-23 05:31

Teléfono: (604) 403 88 70 | Correo: contacto@siata.gov.co

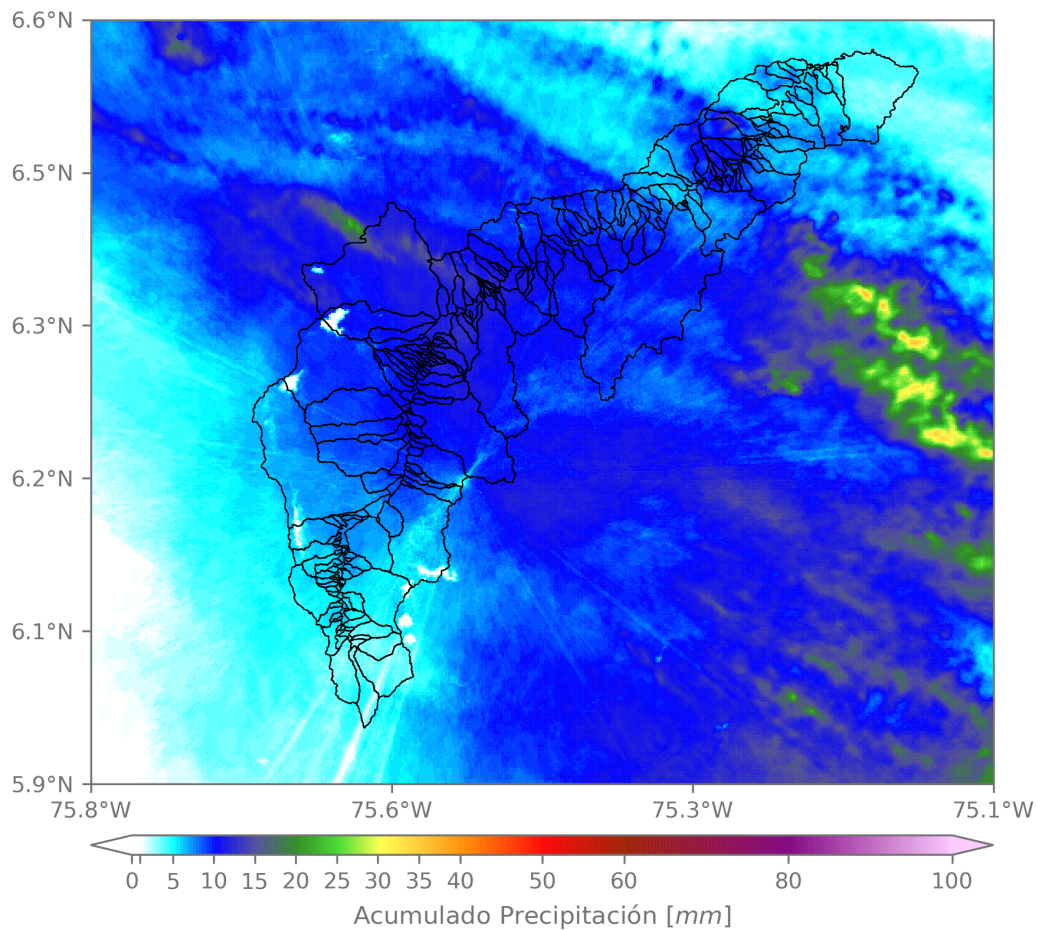
Torre SIATA: Calle 50 # 71-147 | Sede Investigación y Desarrollo: Cra. 48a # 10 Sur -123, Medellín - Colombia

MAPA ACUMULADO

FECHA: 2023-06-23

EVENTO N: 2935

El mayor acumulado se registró sobre la cuenca de la quebrada La Caldas en Barbosa y la quebrada La Garcia en Bello, con valores de aproximadamente 20 mm.

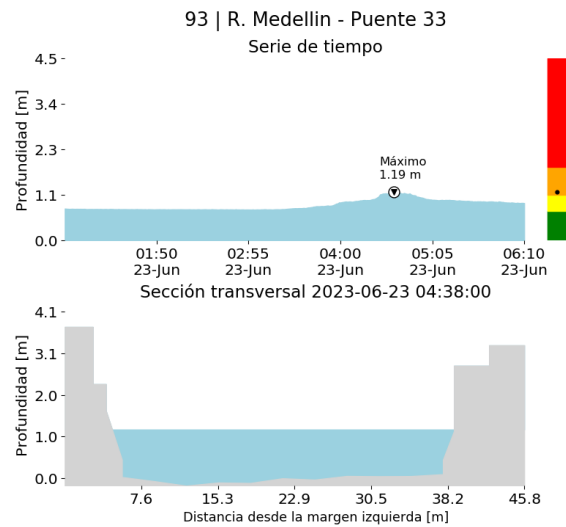


(e) Mapa de acumulados de lluvia radar durante el evento

Teléfono: (604) 403 88 70 | Correo: contacto@siata.gov.co

Torre SIATA: Calle 50 # 71-147 | Sede Investigación y Desarrollo: Cra. 48a # 10 Sur -123, Medellín - Colombia

RESUMEN DE REGISTROS DE NIVEL				
Estación	Ubicación	Pico de la hidrografa [m]	Fecha y Hora	Máximo nivel de riesgo alcanzado
93. R. Medellín - Puente 33	Medellín - Perpetuo Socorro	1.193	2023-06-23 04:38:00	Naranja

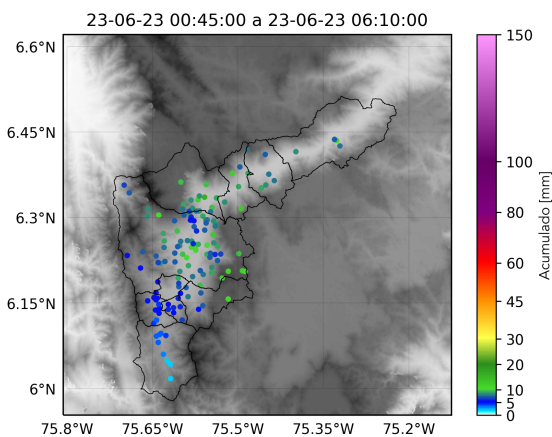


(f)

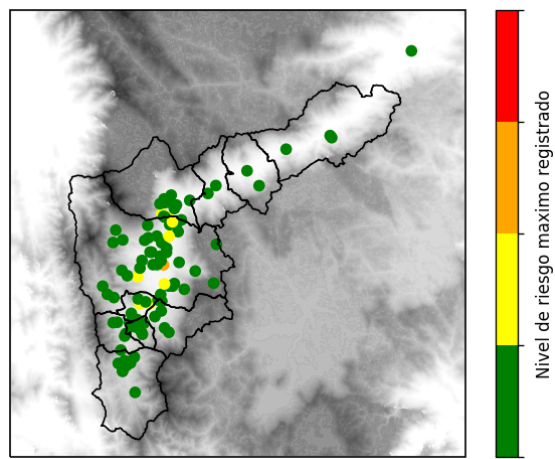
RESUMEN REDES DE MONITOREO

FECHA: 2023-06-23

EVENTO N: 2935



(g) Boletín Precipitación



(h) Boletín Nivel

Elaborado por: Estefanía López - Alejandro Quintero
 Área Operacional
 Sistema de Alerta Temprana
www.siat.gov.co / @siatamedellin
 Teléfono: 4341987 - 4341993