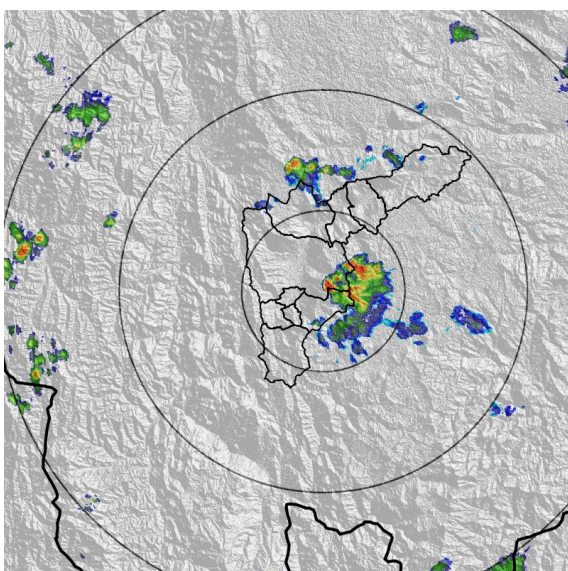




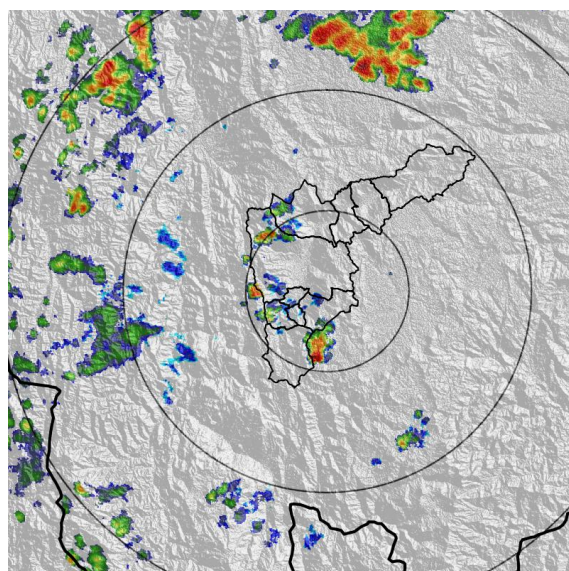
IMÁGENES DEL RADAR METEOROLÓGICO

FECHA: 2023-05-24

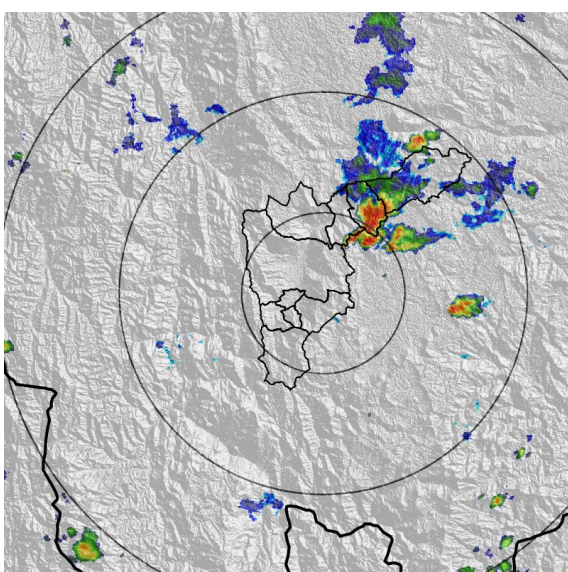
EVENTO N: 2916



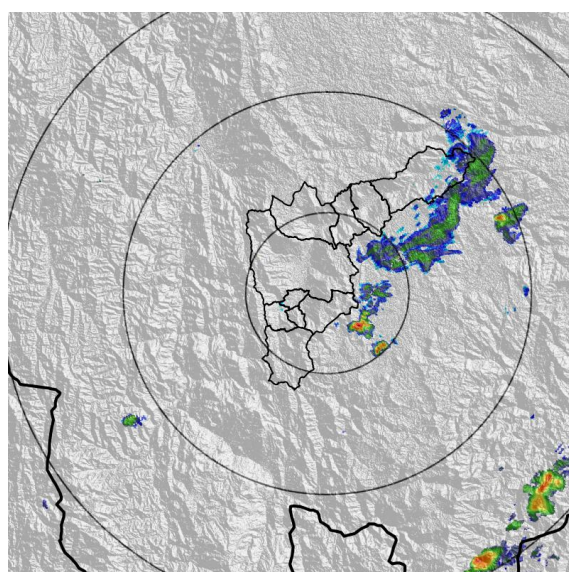
(a) 2023-05-24 13:30



(b) 2023-05-24 16:06



(c) 2023-05-24 18:41



(d) 2023-05-24 19:59

Teléfono: (604) 403 88 70 | Correo: contacto@siata.gov.co

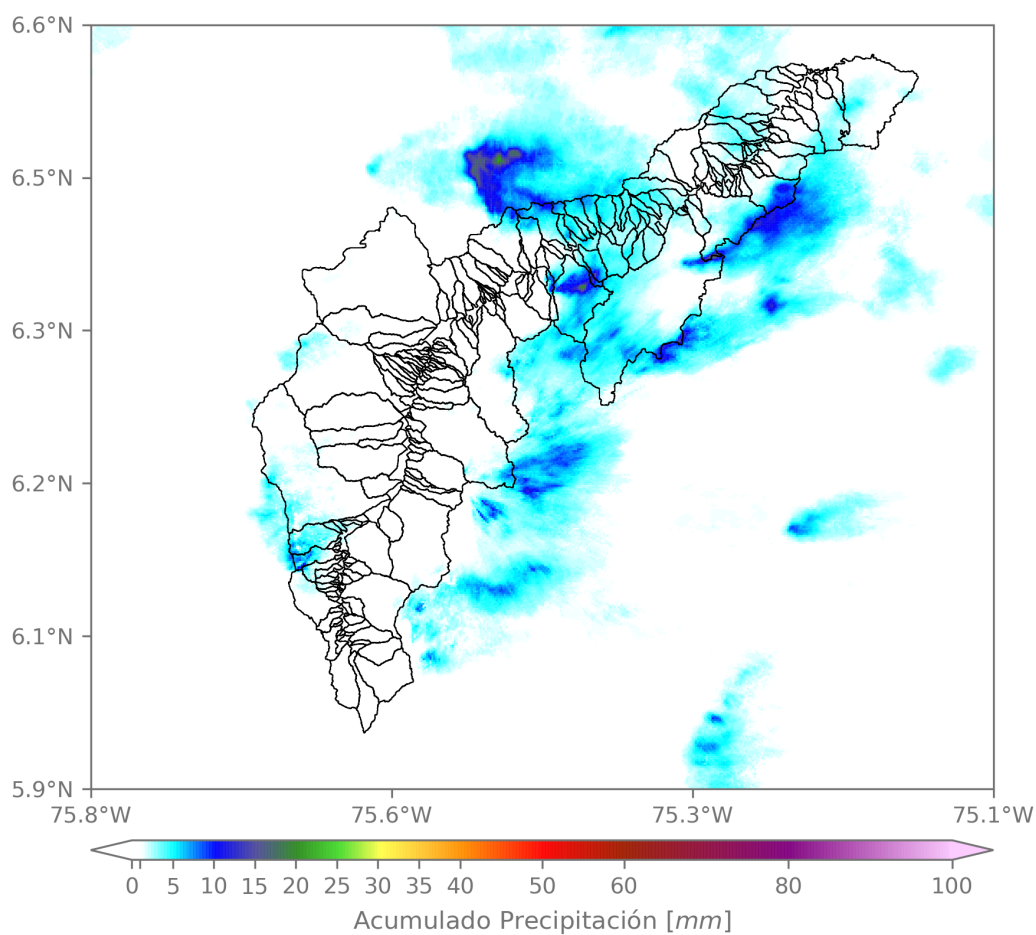
Torre SIATA: Calle 50 # 71-147 | Sede Investigación y Desarrollo: Cra. 48a # 10 Sur -123, Medellín - Colombia

MAPA ACUMULADO

FECHA: 2023-05-24

EVENTO N: 2916

Los mayores acumulados se registraron sobre la cuenca de la quebrada El Salado en Girardota, con valores de hasta 15 mm.



(e) Mapa de acumulados de lluvia radar durante el evento

Teléfono: (604) 403 88 70 | Correo: contacto@siata.gov.co

Torre SIATA: Calle 50 # 71-147 | Sede Investigación y Desarrollo: Cra. 48a # 10 Sur -123, Medellín - Colombia

MAPA DESCARGAS ELÉCTRICAS

FECHA: 2023-05-24

EVENTO N: 2916

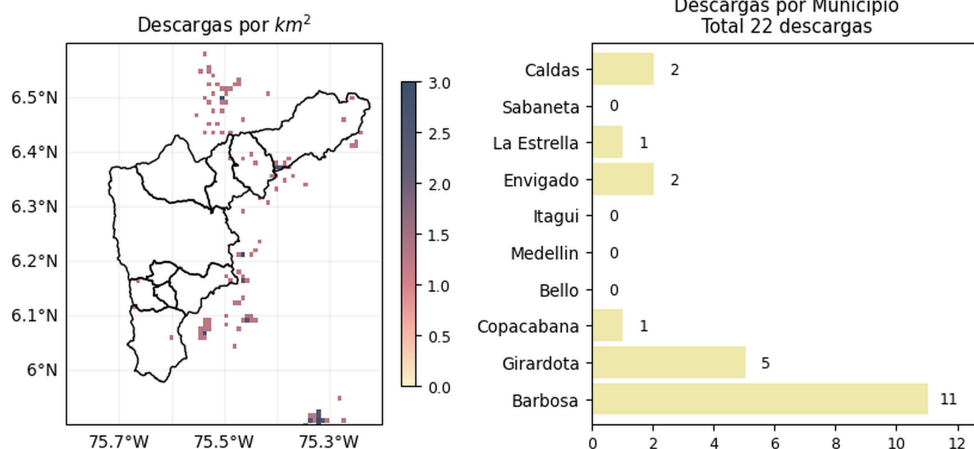
Se registraron 22 descargas eléctricas, distribuidas principalmente en Barbosa (11), Girardota (5), Envigado 2.




Descargas Eléctricas

Información Satelital: Sensor GLM

Fecha y hora: 2023-05-24 12:45 a 2023-05-24 20:00




[@areametropol](#)  
[@siatamedellin](#)


[www.metropol.gov.co](http://www.metropol.gov.co)  
[www.siata.gov.co](http://www.siata.gov.co)

(f) Mapa de descargas eléctricas durante el evento

Teléfono: (604) 403 88 70 | Correo: contacto@siata.gov.co

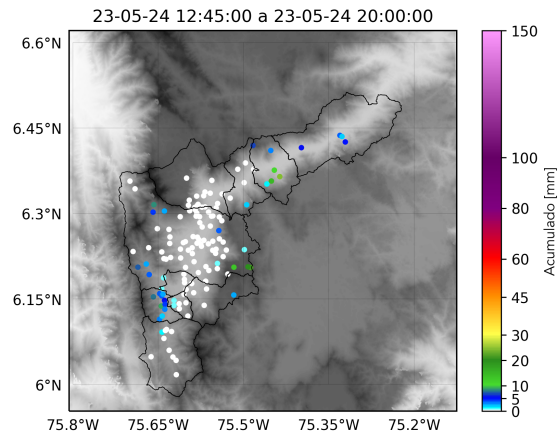
Torre SIATA: Calle 50 # 71-147 | Sede Investigación y Desarrollo: Cra. 48a # 10 Sur -123, Medellín - Colombia



RESUMEN REDES DE MONITOREO

FECHA: 2023-05-24

EVENTO N: 2916



(g) Boletín Precipitación

Elaborado por: Valeria Bedoya - Mac Yimerson Muñoz

Área Operacional

Sistema de Alerta Temprana

[www.siat.gov.co](http://www.siat.gov.co) / @siatamedellin

Teléfono: 4341987 - 4341993

Teléfono: (604) 403 88 70 | Correo: [contacto@siata.gov.co](mailto:contacto@siata.gov.co)

Torre SIATA: Calle 50 # 71-147 | Sede Investigación y Desarrollo: Cra. 48a # 10 Sur -123, Medellín - Colombia