

REGISTRO DE EVENTOS DE PRECIPITACIÓN

FECHA: 2023-04-06	EVENTO N: 2875
-------------------	----------------

Caracterización de los eventos		Estaciones que registraron el evento		
--------------------------------	--	--------------------------------------	--	--

Fecha inicio: 2023-04-06	Hora inicio: 19:00:00	Nº	Nombre de la estación	Acumulado (mm)
Fecha fin: 2023-04-07	Hora fin: 05:00:00	234	I.E Manuel Jose Caicedo - Pluviometro	16.26
Duración evento	10 horas 00 min	30	Salon Social Barbosa	12.95
Mayor intensidad de lluvia		278	Vereda Potrerito - Pluviometro	12.7
Magnitud	21.34 mm/hora Hora: 21:03:00			
Estación	30. Salon Social Barbosa			
Municipio	Barbosa			
Mayor registro de lluvia acumulada				
Magnitud	16.26 mm			
Estación	234. I.E Manuel Jose Caicedo - Pluviometro			
Municipio	Barbosa			

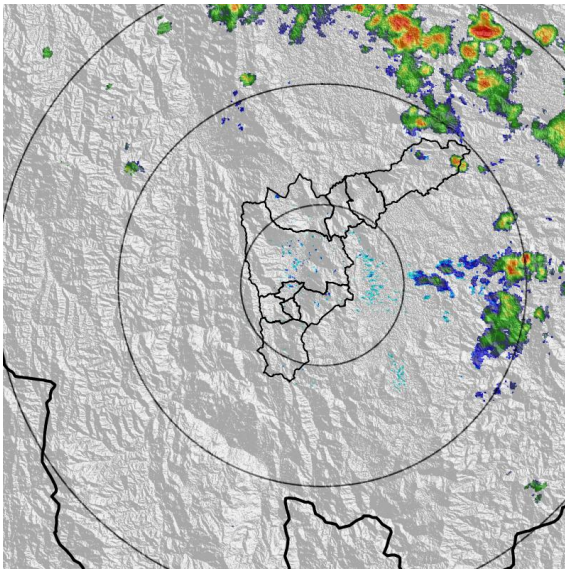
Descripción del evento de precipitación

El evento inició con el ingreso de precipitaciones de alta intensidad sobre el sur de Barbosa, que en su desplazamiento hacia el suroriente cubrieron gran parte del municipio. Las lluvias se fueron desplazando hacia el suroriente, incidiendo sobre los municipios del norte y el occidente de Medellín. Alrededor de las 04:00, las lluvias disminuyeron su intensidad, mientras se registran núcleos aislados con precipitaciones altas. A las 05:00 las lluvias cesaron completamente.

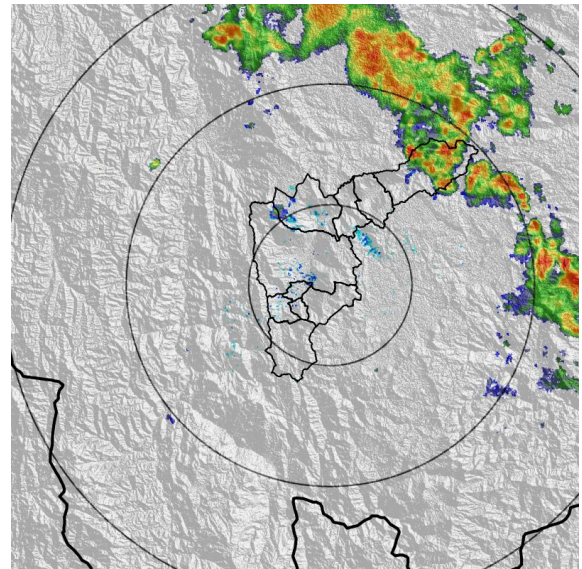
IMÁGENES DEL RADAR METEOROLÓGICO

FECHA: 2023-04-06

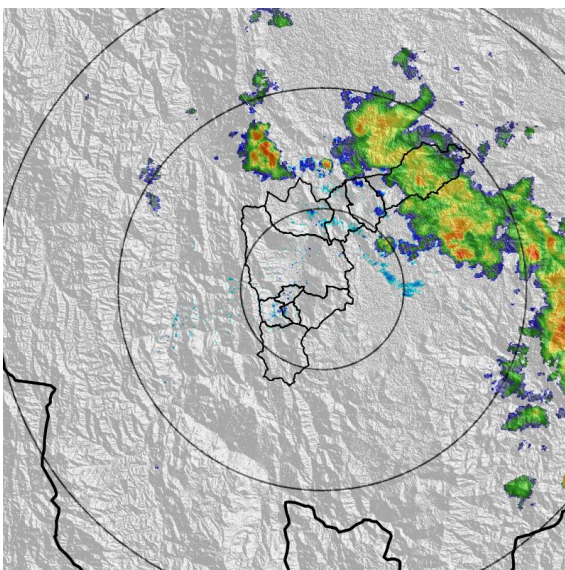
EVENTO N: 2875



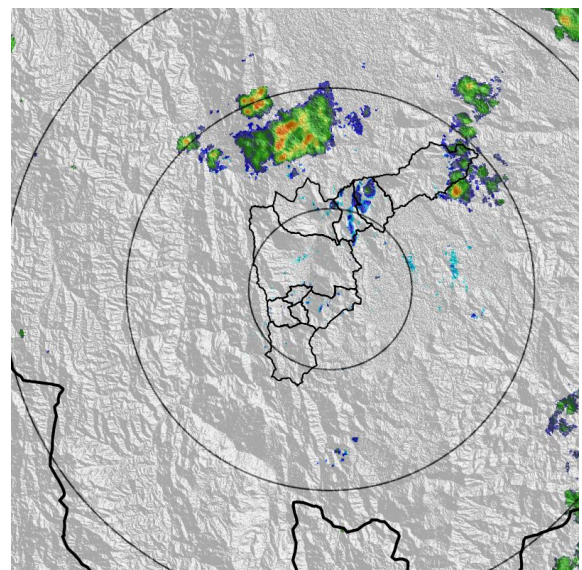
(a) 2023-04-06 19:00



(b) 2023-04-06 20:02



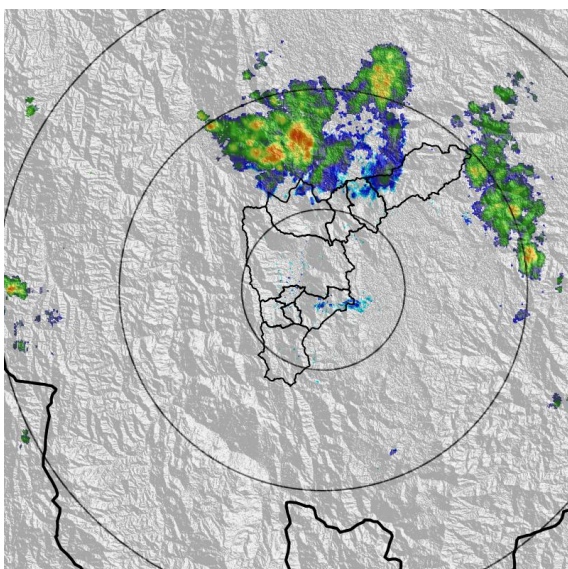
(c) 2023-04-06 21:31



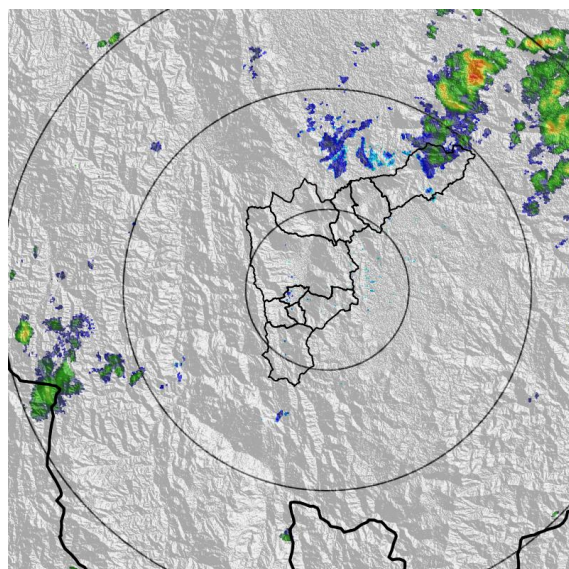
(d) 2023-04-06 23:20

Teléfono: (604) 403 88 70 | Correo: contacto@siata.gov.co

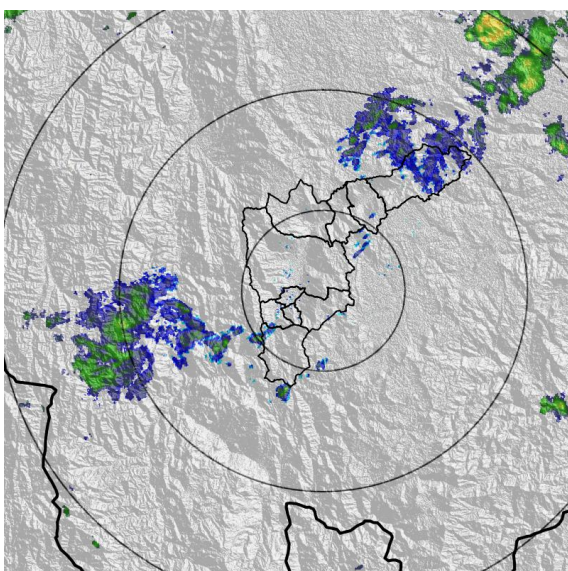
Torre SIATA: Calle 50 # 71-147 | Sede Investigación y Desarrollo: Cra. 48a # 10 Sur -123, Medellín - Colombia



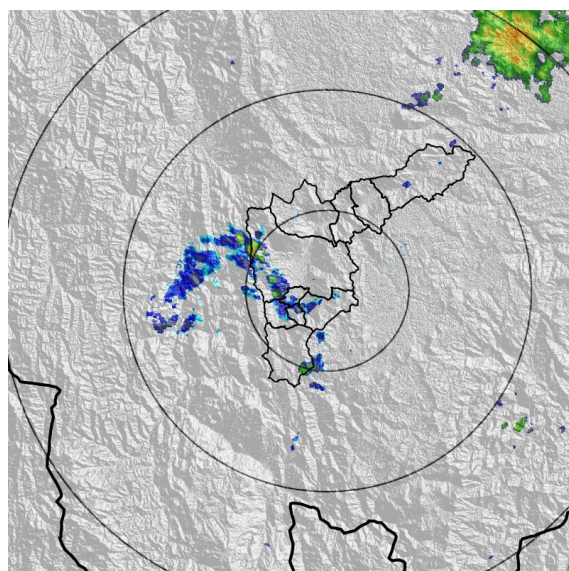
(e) 2023-04-07 00:42



(f) 2023-04-07 02:42



(g) 2023-04-07 03:49



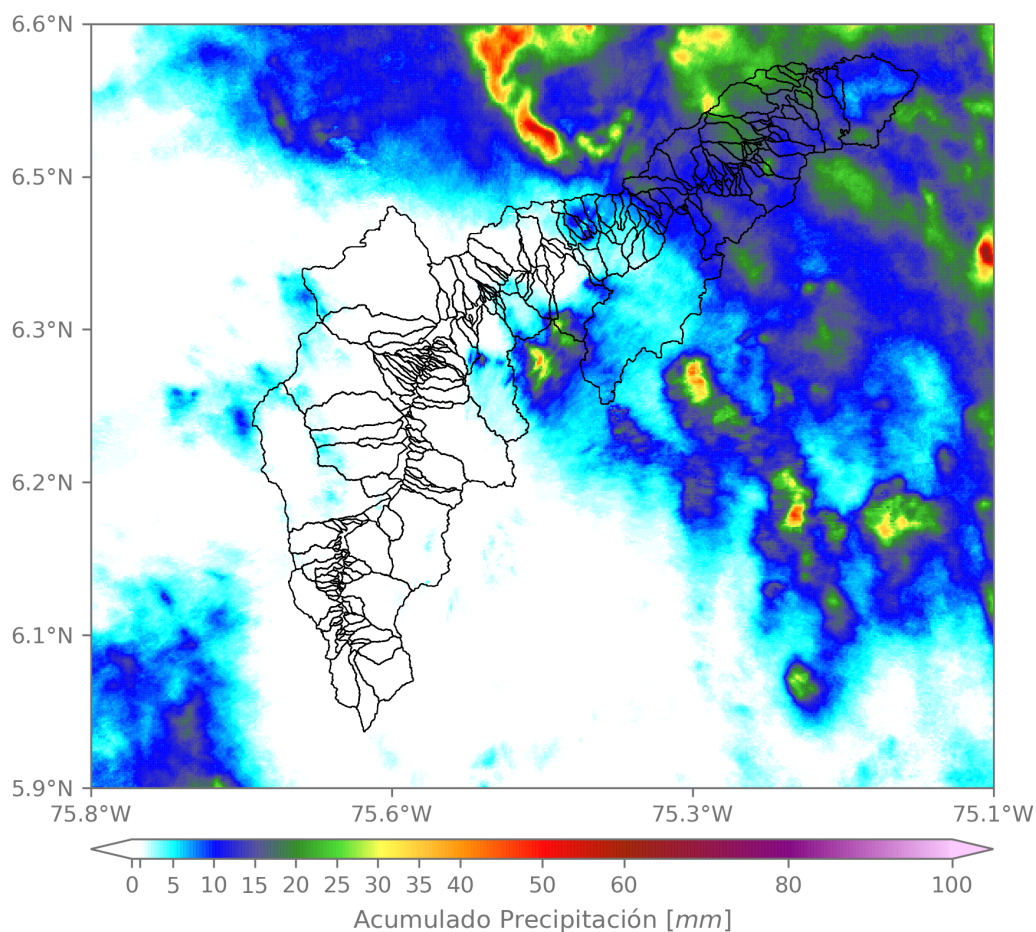
(h) 2023-04-07 04:57

MAPA ACUMULADO

FECHA: 2023-04-06

EVENTO N: 2875

Los mayores acumulados se registraron sobre la cuenca de Q. Llano Chiquito y Q. Cestillal, en Barbosa, alcanzando valores de 15 mm aproximadamente.



(i) Mapa de acumulados de lluvia radar durante el evento

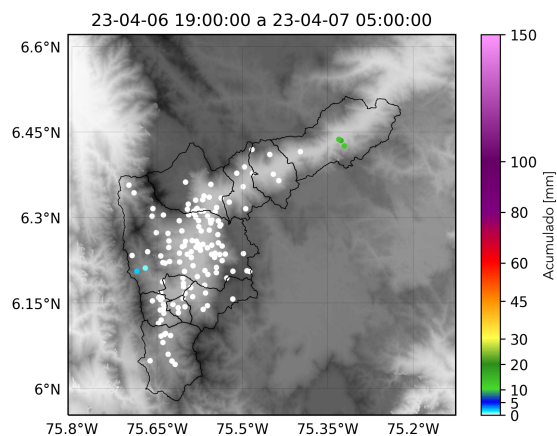
Teléfono: (604) 403 88 70 | Correo: contacto@siata.gov.co

Torre SIATA: Calle 50 # 71-147 | Sede Investigación y Desarrollo: Cra. 48a # 10 Sur -123, Medellín - Colombia

RESUMEN REDES DE MONITOREO

FECHA: 2023-04-06

EVENTO N: 2875



(j) Boletín Precipitación

Elaborado por: Duban Marin - Alejandra Carmona
 Área Operacional
 Sistema de Alerta Temprana
www.siat.gov.co / @siatamedellin
 Teléfono: 4341987 - 4341993

Teléfono: (604) 403 88 70 | Correo: contacto@siata.gov.co

Torre SIATA: Calle 50 # 71-147 | Sede Investigación y Desarrollo: Cra. 48a # 10 Sur -123, Medellín - Colombia