

REGISTRO DE EVENTOS DE PRECIPITACIÓN

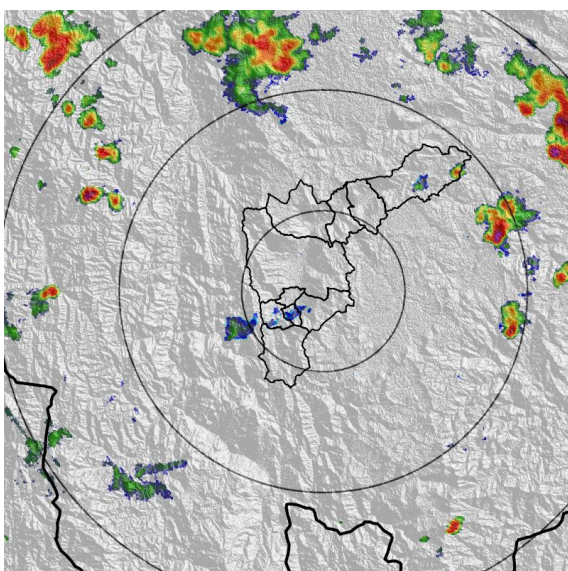
FECHA: 2023-03-26	EVENTO N°: 2866
--------------------------	------------------------

Caracterización de los eventos		Estaciones que registraron el evento		
Fecha inicio: 2023-03-26	Hora inicio: 17:40:00	N°	Nombre de la estación	Acumulado (mm)
Fecha fin: 2023-03-26	Hora fin: 23:20:00	519	Deslizamiento Tierra Amarilla - Pluviometro	29.97
Duración evento	5 horas 40 min	266	Himalaya - Pluviometro	20.83
Mayor intensidad de lluvia		288	Colegio Waldorf - Pluviometro	18.8
Magnitud	94.49 mm/hora Hora: 21:12:00	481	Hospital La Estrella - Pluviometro	18.29
Estación	266. Himalaya - Pluviometro	540	Finca Altamira - Pluviometro	17.53
Municipio	La Estrella	328	Universidad EIA - Envigado - Pluviometro	16.26
Mayor registro de lluvia acumulada		146	Club del Adulto Mayor - Sabaneta	13.46
Magnitud	29.97 mm	36	Colegio Concejo de Itagui	12.45
Estación	519. Deslizamiento Tierra Amarilla - Pluviometro	52	Centro Veterinario y de Zootecnia CES	11.94
Municipio	La Estrella	451	Heliodora - Pluviometro	11.94
Descripción del evento de precipitación		34	I.E La Doctora	11.68
<p>El evento se caracterizó por la formación de núcleos de precipitación de alta intensidad los cuales se desplazaron hacia el noroccidente. Inicialmente, se registraron de manera aislada en el municipio de Barbosa. Posteriormente, se registraron lluvias en el corregimiento de San Félix en Bello con alta intensidad extendiéndose hasta el corregimiento de Palmitas en Medellín. Por último, un núcleo convectivo que se formó en el municipio de Envigado, en su desplazamiento, generó lluvias de alta intensidad en Sabaneta, Itagüí, La Estrella y Medellín, donde finalmente se disipó.</p>		8	Escuela CEDEPRO	11.18
		62	Gimnasio Cantabria	10.92
		421	CC Viva Envigado - Pluviometro	10.67
		601	Acueducto Principal Altavista - Pluviometro	10.67
		19	Tecnologico Antioquia	9.14
		193	Fuente Clara - Pluviometro	8.89
		50	Universidad CES (Sabaneta)	8.38
		267	Colegio Canadiense - Pluviometro	8.38
		1	Casa de Gobierno Altavista	7.62
		15	Colegio San Lucas	7.62
		418	Montanita San Antonio - Pluviometro	7.37
		339	Ecoparque el Salado - Pluviometro	6.86
		25	Escuela Rural Astilleros	6.86
		334	Manuel Mejia Vallejo - Pluviometro	6.35
		3	Escuela Rural Yarumalito	6.1
		578	Santa Elena Radar - Pluviometro	5.84
		18	Escuela El Salado	5.84
39	I.E Pedro Octavio Amado	5.08		
29	Escuela Marina Orth	5.08		

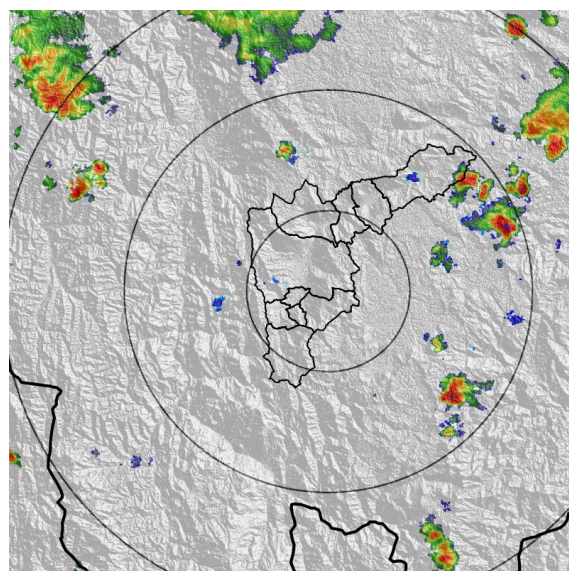
IMÁGENES DEL RADAR METEOROLÓGICO

FECHA: 2023-03-26

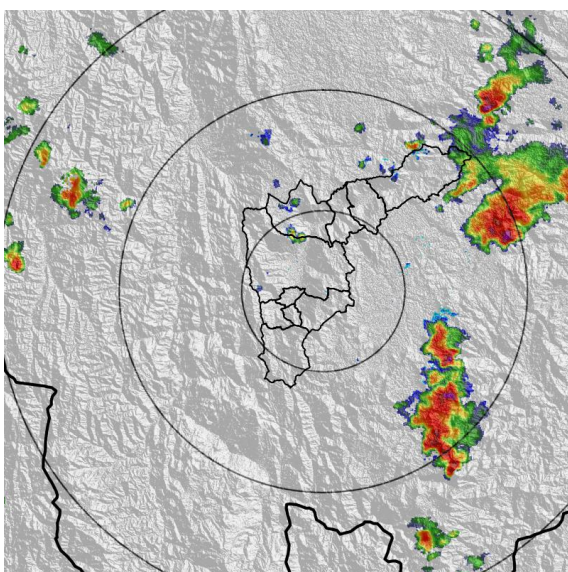
EVENTO N: 2866



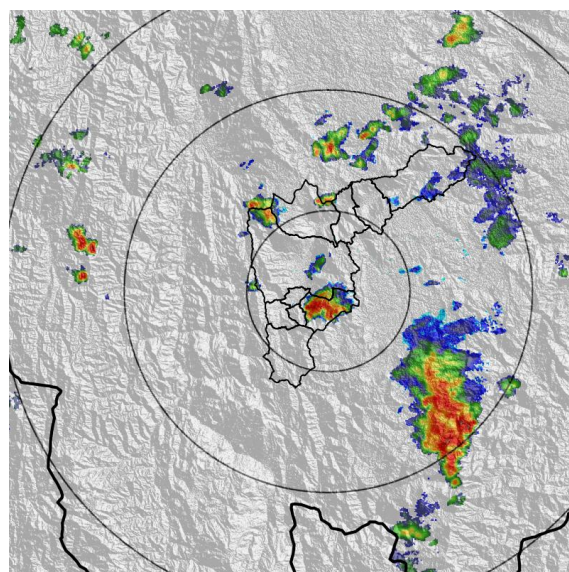
(a) 2023-03-26 17:42



(b) 2023-03-26 18:28



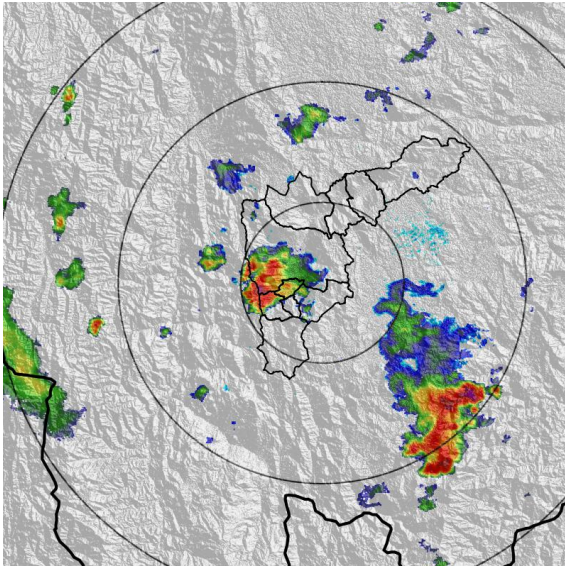
(c) 2023-03-26 19:51



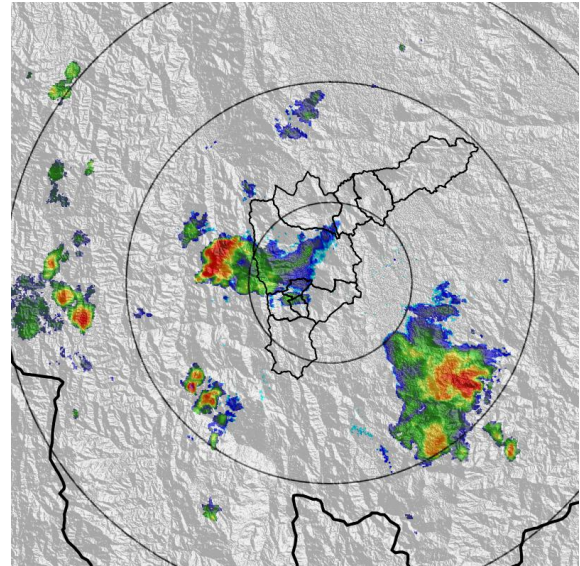
(d) 2023-03-26 20:43

Teléfono: (604) 403 88 70 | Correo: contacto@siata.gov.co

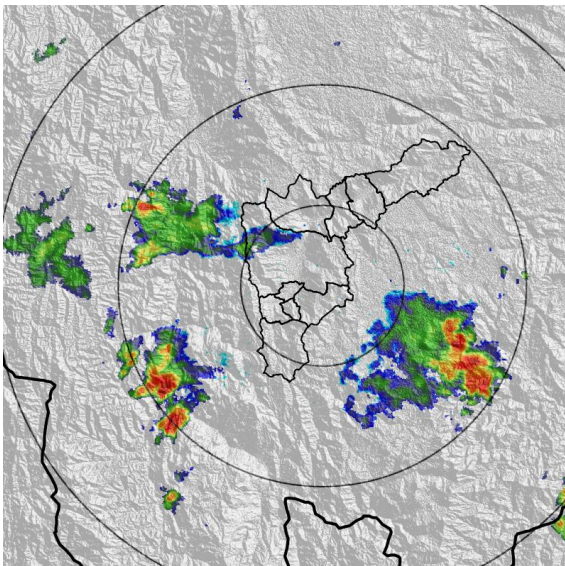
Torre SIATA: Calle 50 # 71-147 | Sede Investigación y Desarrollo: Cra. 48a # 10 Sur -123, Medellín - Colombia



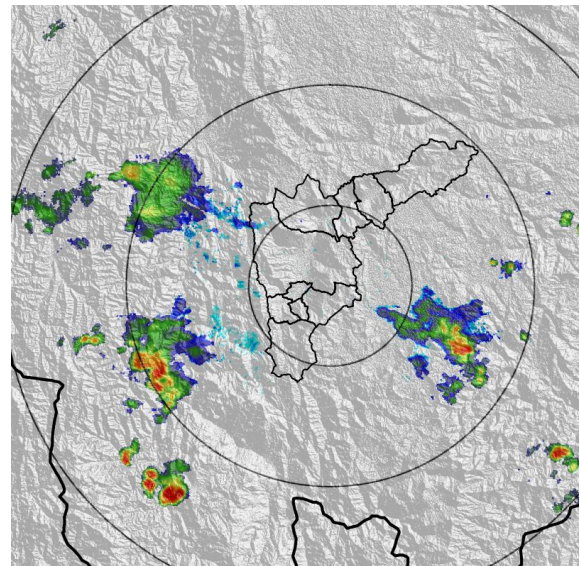
(e) 2023-03-26 21:25



(f) 2023-03-26 21:57



(g) 2023-03-26 22:49



(h) 2023-03-26 23:20

Teléfono: (604) 403 88 70 | Correo: contacto@siata.gov.co

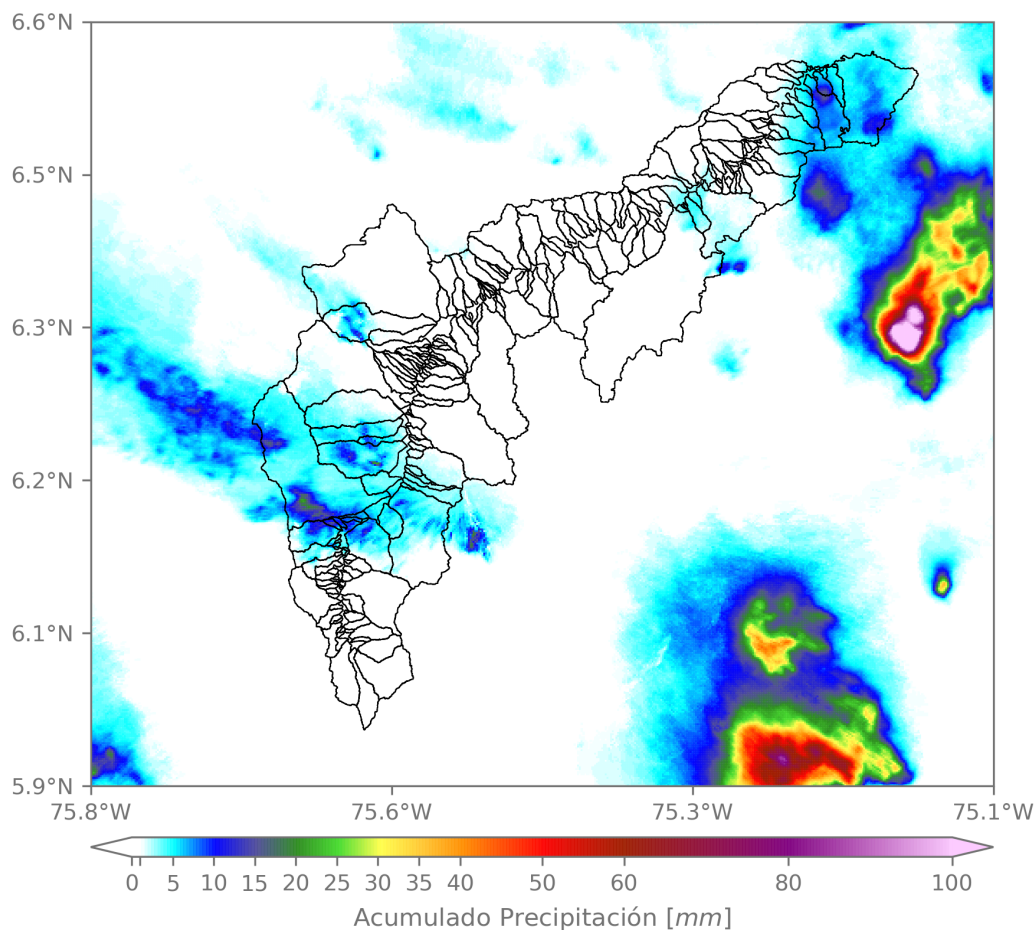
Torre SIATA: Calle 50 # 71-147 | Sede Investigación y Desarrollo: Cra. 48a # 10 Sur -123, Medellín - Colombia

MAPA ACUMULADO

FECHA: 2023-03-26

EVENTO N: 2866

El mayor acumulado se registró en la Q. Doña María en el municipio de Itagüí, con valores de 25 mm aproximadamente.



(i) Mapa de acumulados de lluvia radar durante el evento

Teléfono: (604) 403 88 70 | Correo: contacto@siata.gov.co

Torre SIATA: Calle 50 # 71-147 | Sede Investigación y Desarrollo: Cra. 48a # 10 Sur -123, Medellín - Colombia

MAPA DESCARGAS ELÉCTRICAS

FECHA: 2023-03-26

EVENTO N: 2866

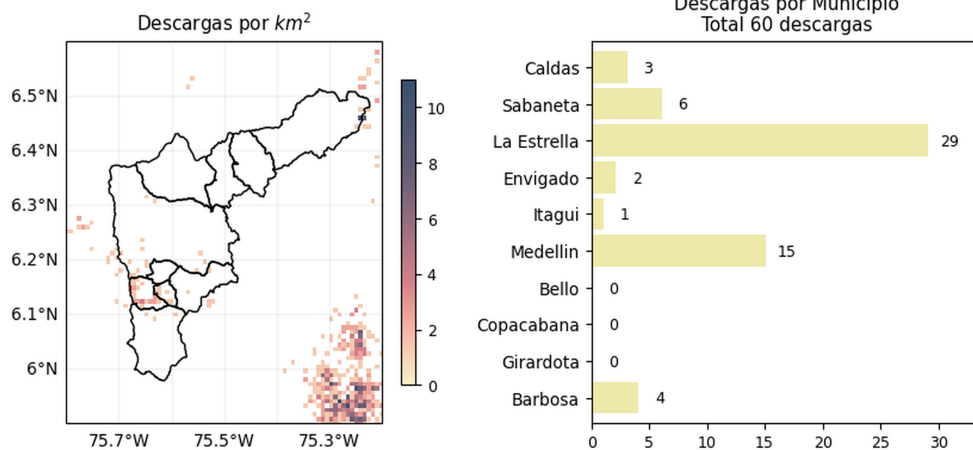
Se registraron un total de 60 descargas eléctricas, 29 de ellas en La Estrella, 15 en Medellín, 6 en Sabaneta, 4 en Barbosa, 3 en Caldas, 2 en Envigado y 1 en Itagüí.



Descargas Eléctricas

Información Satelital: Sensor GLM

Fecha y hora: 2023-03-26 17:40 a 2023-03-26 23:20




[@areametropol](#)
[@siatamedellin](#)

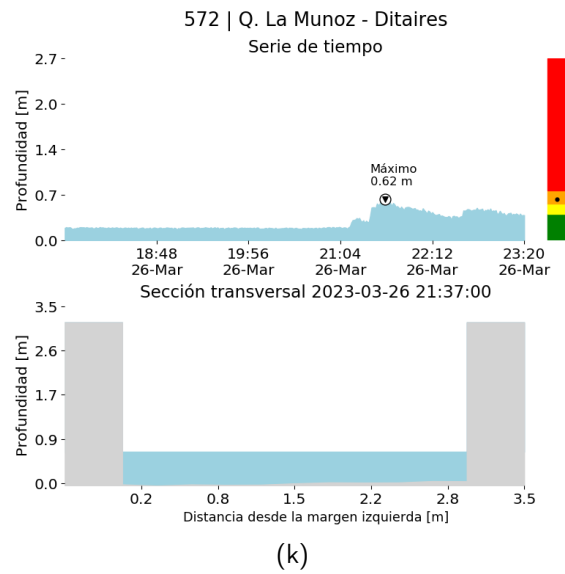

www.metropol.gov.co
www.siata.gov.co

(j) Mapa de descargas eléctricas durante el evento

Teléfono: (604) 403 88 70 | Correo: contacto@siata.gov.co

Torre SIATA: Calle 50 # 71-147 | Sede Investigación y Desarrollo: Cra. 48a # 10 Sur -123, Medellín - Colombia

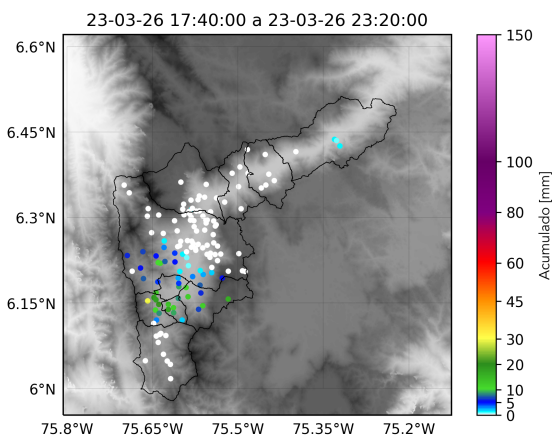
RESUMEN DE REGISTROS DE NIVEL				
Estación	Ubicación	Pico de la hidrografa [m]	Fecha y Hora	Máximo nivel de riesgo alcanzado
572. Q. La Munoz - Ditaires	Itagui - Ditaires	0.619	2023-03-26 21:37:00	Naranja



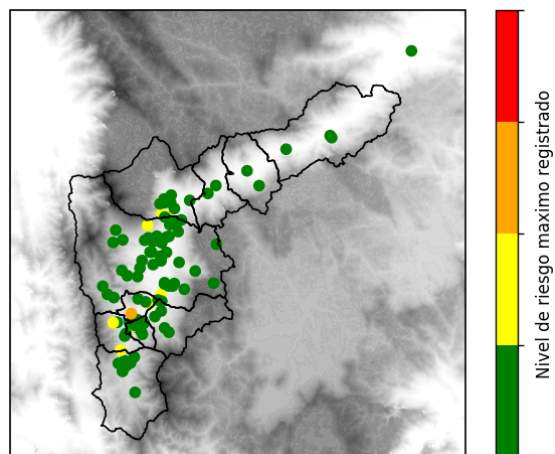
RESUMEN REDES DE MONITOREO

FECHA: 2023-03-26

EVENTO N: 2866



(l) Boletín Precipitación



(m) Boletín Nivel

Elaborado por: Dubán Marín - Herney Sánchez
 Área Operacional
 Sistema de Alerta Temprana
www.siat.gov.co / @siatamedellin
 Teléfono: 4341987 - 4341993

Teléfono: (604) 403 88 70 | Correo: contacto@siata.gov.co

Torre SIATA: Calle 50 # 71-147 | Sede Investigación y Desarrollo: Cra. 48a # 10 Sur -123, Medellín - Colombia