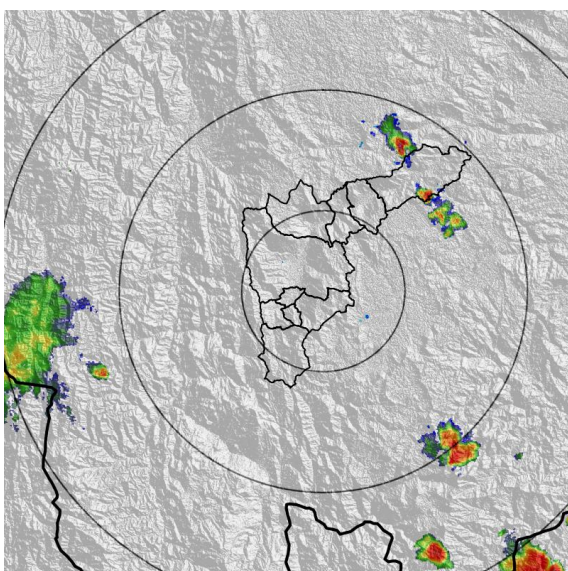


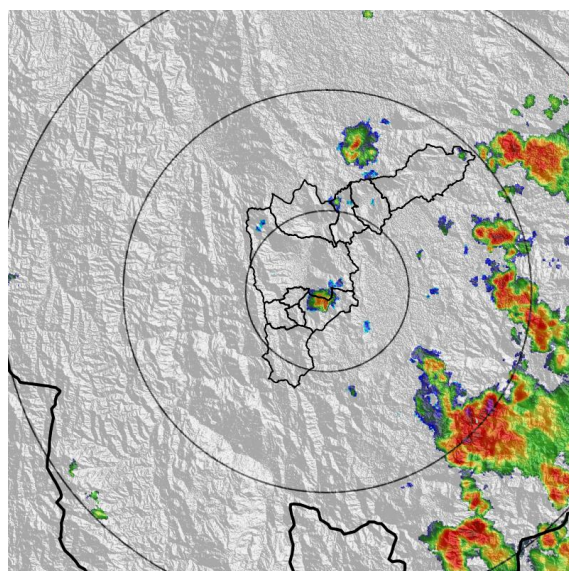
IMÁGENES DEL RADAR METEOROLÓGICO

FECHA: 2023-02-28

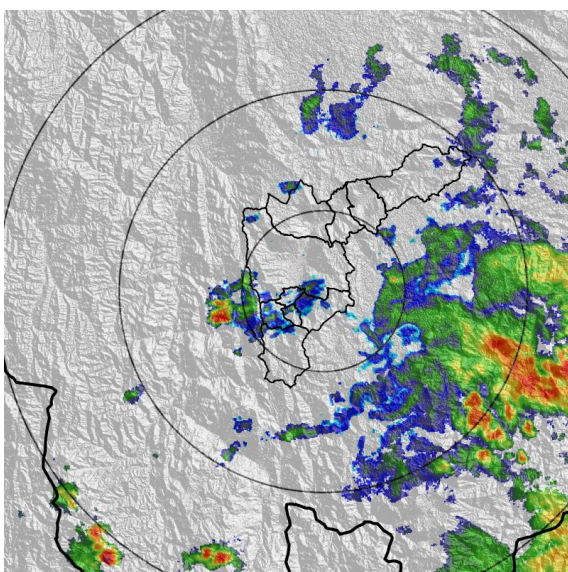
EVENTO N: 2839



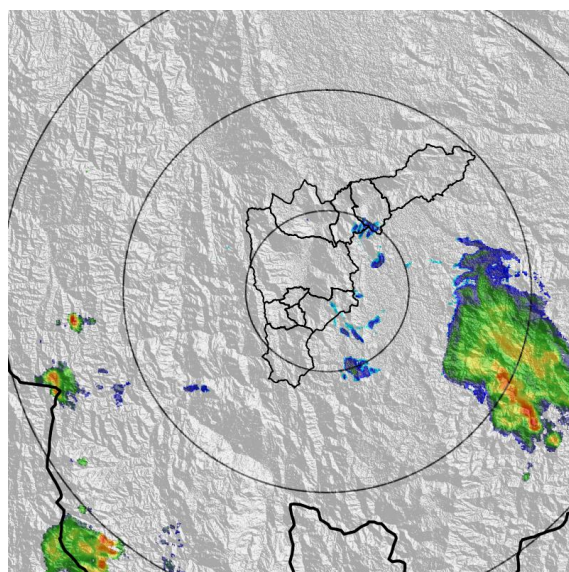
(a) 2023-02-28 22:21



(b) 2023-03-01 00:05



(c) 2023-03-01 02:56



(d) 2023-03-01 04:09

Teléfono: (604) 403 88 70 | Correo: contacto@siata.gov.co

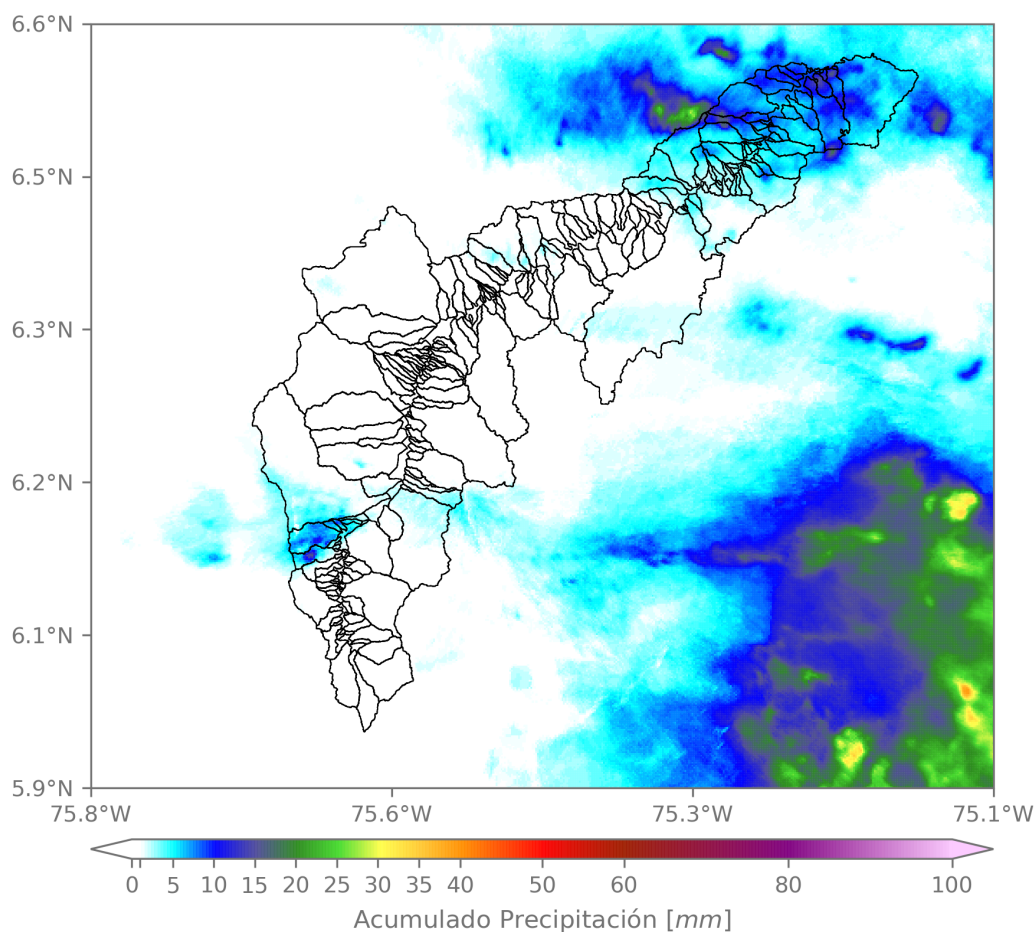
Torre SIATA: Calle 50 # 71-147 | Sede Investigación y Desarrollo: Cra. 48a # 10 Sur -123, Medellín - Colombia

MAPA ACUMULADO

FECHA: 2023-02-28

EVENTO N: 2839

Los mayores acumulados se registraron en la cuenca de la quebrada La Grande, en el municipio de La Estrella, con valores máximos aproximados a los 14 mm.



(e) Mapa de acumulados de lluvia radar durante el evento

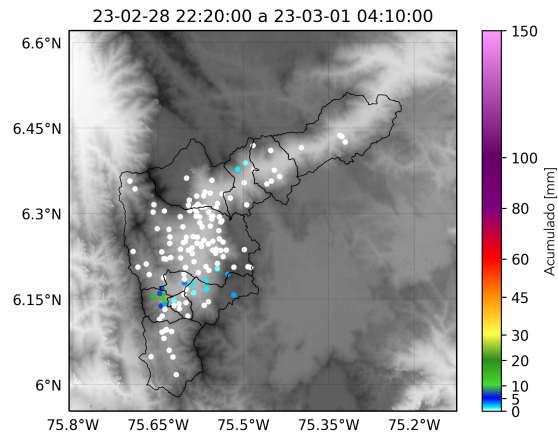
Teléfono: (604) 403 88 70 | Correo: contacto@siata.gov.co

Torre SIATA: Calle 50 # 71-147 | Sede Investigación y Desarrollo: Cra. 48a # 10 Sur -123, Medellín - Colombia

RESUMEN REDES DE MONITOREO

FECHA: 2023-02-28

EVENTO N: 2839



(f) Boletín Precipitación

Elaborado por: Yeniffer Córdoba - Mac Yimerson Muñoz
 Área Operacional
 Sistema de Alerta Temprana
www.siat.gov.co / @siatamedellin
 Teléfono: 4341987 - 4341993

Teléfono: (604) 403 88 70 | Correo: contacto@siata.gov.co

Torre SIATA: Calle 50 # 71-147 | Sede Investigación y Desarrollo: Cra. 48a # 10 Sur -123, Medellín - Colombia