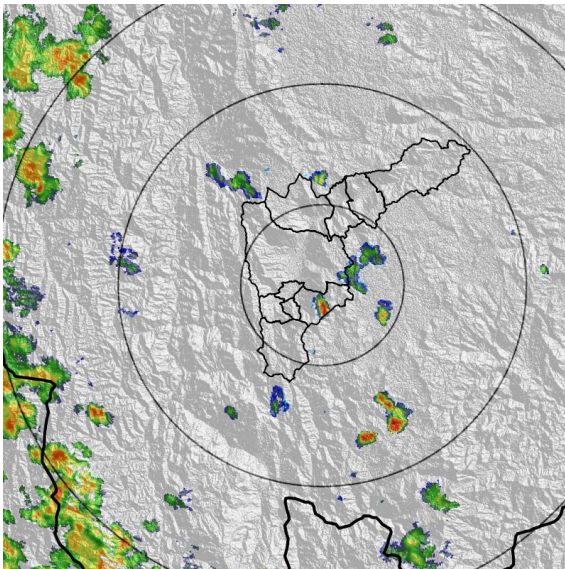


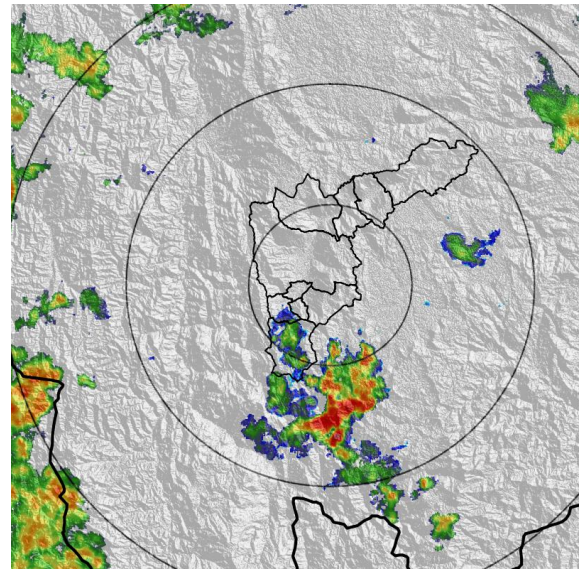
IMÁGENES DEL RADAR METEOROLÓGICO

FECHA: 2023-01-10

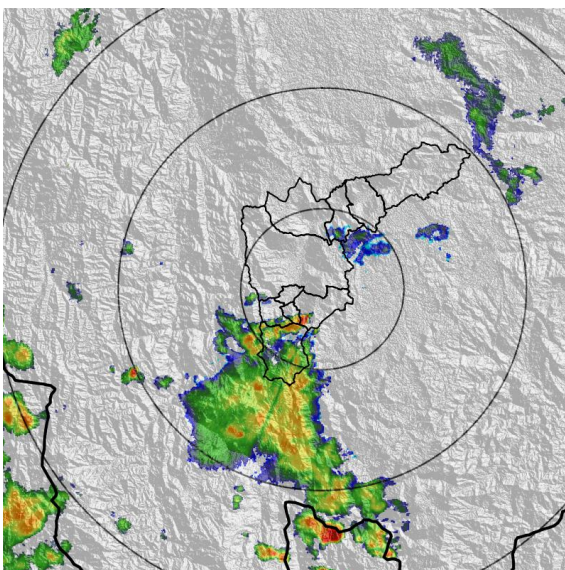
EVENTO N: 2811



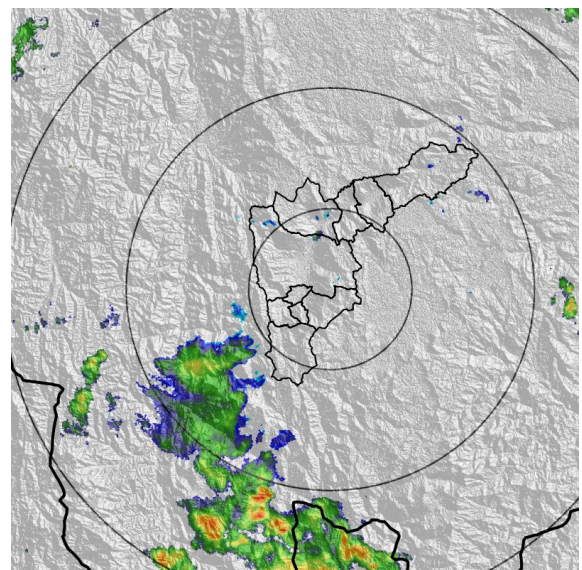
(a) 2023-01-10 17:11



(b) 2023-01-10 19:31



(c) 2023-01-10 21:20



(d) 2023-01-10 22:59

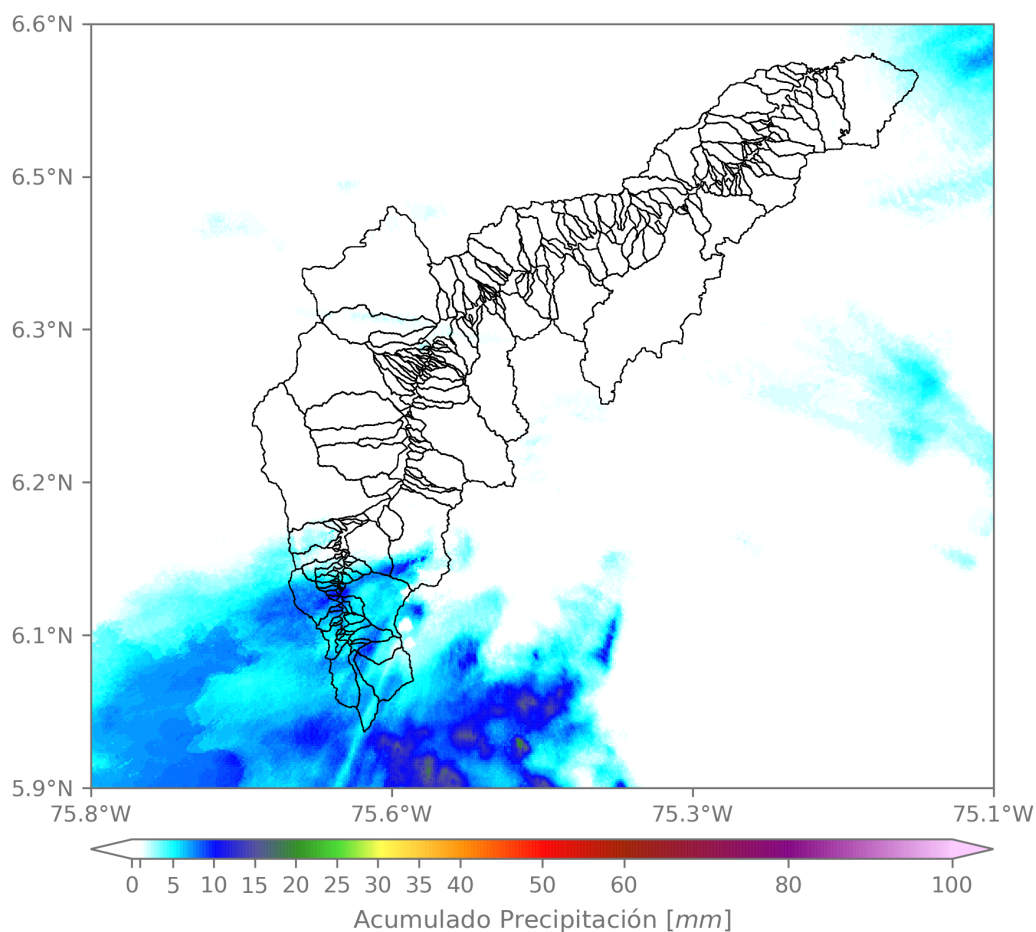
Teléfono: (604) 403 88 70 | Correo: contacto@siata.gov.co
 Torre SIATA: Calle 50 # 71-147 | Sede Investigación y Desarrollo: Cra. 48a # 10 Sur -123, Medellín - Colombia

MAPA ACUMULADO

FECHA: 2023-01-10

EVENTO N: 2811

Los mayores acumulados se registraron sobre las cuencas de las quebradas La Ayurá, en Envigado, y La Valeria y La Clara, en Caldas, con acumulados máximos aproximados de 15 mm.



(e) Mapa de acumulados de lluvia radar durante el evento

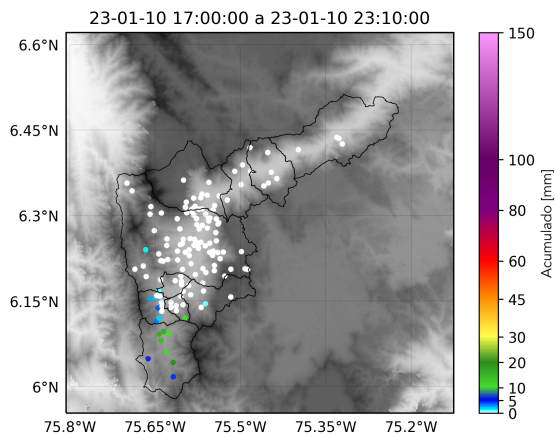
Teléfono: (604) 403 88 70 | Correo: contacto@siata.gov.co

Torre SIATA: Calle 50 # 71-147 | Sede Investigación y Desarrollo: Cra. 48a # 10 Sur -123, Medellín - Colombia

RESUMEN REDES DE MONITOREO

FECHA: 2023-01-10

EVENTO N: 2811



(f) Boletín Precipitación

Elaborado por: Mac Muñoz - Susana Velásquez
 Área Operacional
 Sistema de Alerta Temprana
www.siat.gov.co / @siatamedellin
 Teléfono: 4341987 - 4341993

Teléfono: (604) 403 88 70 | Correo: contacto@siata.gov.co

Torre SIATA: Calle 50 # 71-147 | Sede Investigación y Desarrollo: Cra. 48a # 10 Sur -123, Medellín - Colombia