

REGISTRO DE EVENTOS DE PRECIPITACIÓN

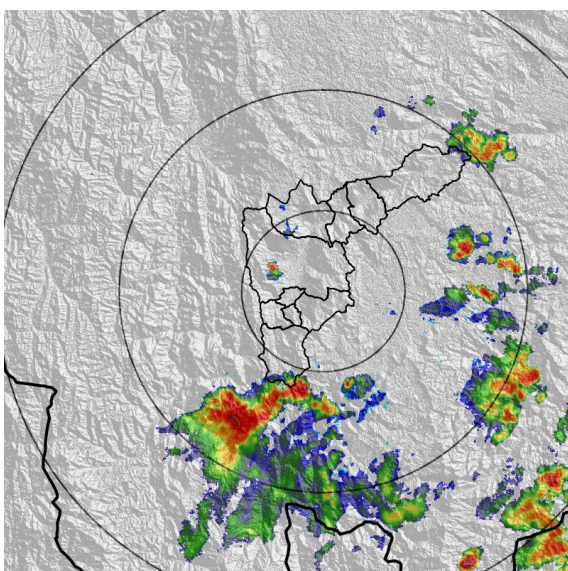
FECHA: 2022-12-11	EVENTO N: 2789
-------------------	----------------

Caracterización de los eventos		Estaciones que registraron el evento		
Fecha inicio: 2022-12-11	Hora inicio: 23:30:00	N°	Nombre de la estación	Acumulado (mm)
Fecha fin: 2022-12-12	Hora fin: 05:30:00	457	Ajizal	17.53
Duración evento	6 horas 00 min	395	La Harenala Santa Maria - Pluviómetro	14.22
Mayor intensidad de lluvia		193	Fuente Clara - Pluviómetro	11.94
Magnitud	70.1 mm/hora Hora: 01:54:00	22	Escuela La Capilla del Rosario	11.68
Estación	193. Fuente Clara - Pluviómetro	19	Tecnologico Antioquia	11.68
Municipio	Sabaneta	65	I.E Las Lomitas	11.43
Mayor registro de lluvia acumulada		57	Escuela la Clara	10.67
Magnitud	17.53 mm	311	Casa Siata - Pluviómetro	9.91
Estación	457. Ajizal	58	Escuela Luis Javier Garcia Isaza	7.87
Municipio	Itagui	64	Ecoparque La Romera	6.86
Descripción del evento de precipitación		433	Salada Parte Alta - Pluviómetro	6.6
<p>Las precipitaciones se caracterizaron por tener una dirección preferencial hacia el occidente, de un sistema de lluvias proveniente desde la subregión oriente. Dichas lluvias incidieron con altas intensidades sobre Envigado, Itagüí y Sabaneta, donde se registraron los mayores valores de precipitación. En la madrugada las lluvias persistieron con bajas intensidades y de manera dispersa en varios municipios del valle hasta alrededor de las 05.30.</p>		339	Ecoparque el Salado - Pluviómetro	6.35
		34	I.E La Doctora	6.35
		67	I.E Juan Echeverry Abad	6.35
		540	Finca Altamira - Pluviómetro	6.35
		29	Escuela Marina Orth	5.59
		81	Bomberos Guayabal	5.33
		421	CC Viva Envigado - Pluviómetro	5.33

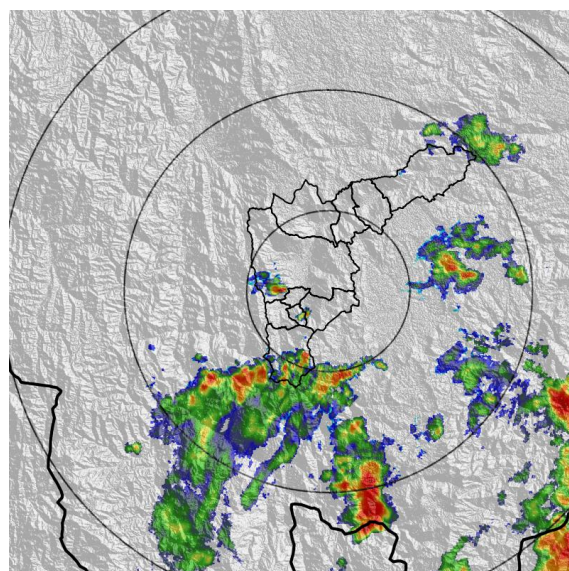
IMÁGENES DEL RADAR METEOROLÓGICO

FECHA: 2022-12-11

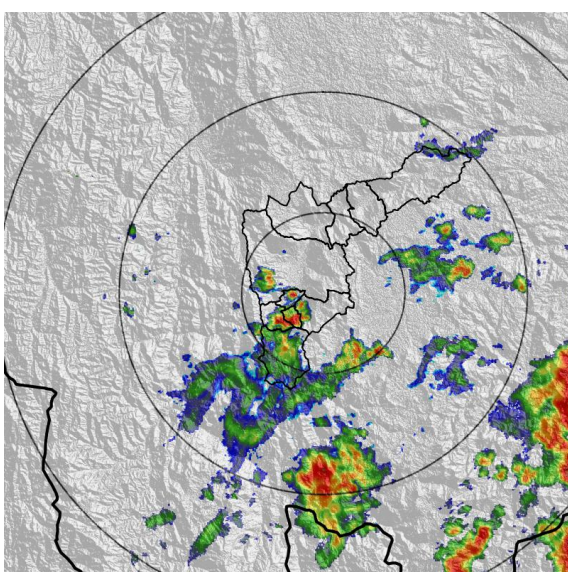
EVENTO N: 2789



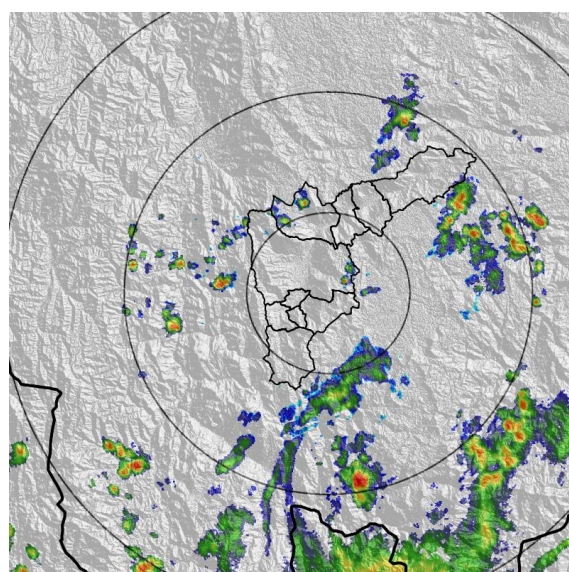
(a) 2022-12-12 00:30



(b) 2022-12-12 01:12



(c) 2022-12-12 01:53



(d) 2022-12-12 04:35

Teléfono: (604) 403 88 70 | Correo: contacto@siata.gov.co

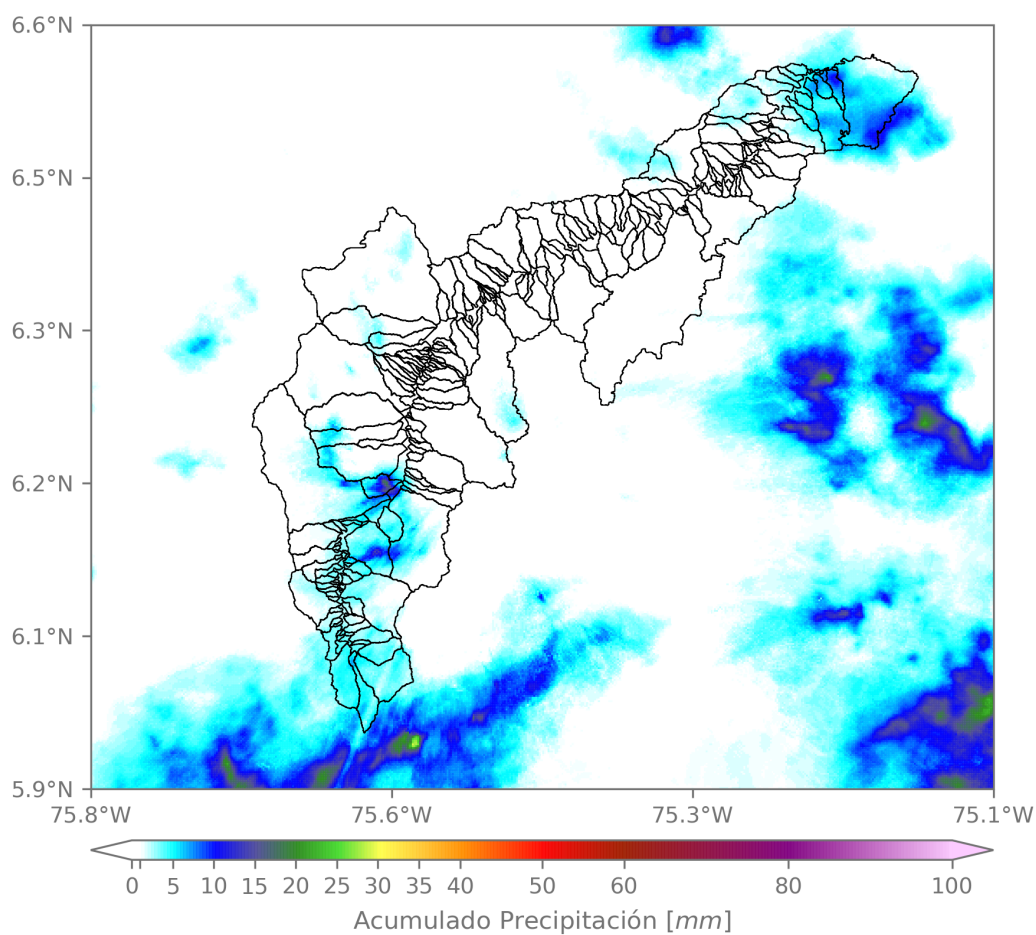
Torre SIATA: Calle 50 # 71-147 | Sede Investigación y Desarrollo: Cra. 48a # 10 Sur -123, Medellín - Colombia

MAPA ACUMULADO

FECHA: 2022-12-11

EVENTO N: 2789

Los mayores acumulados se registraron sobre los municipios del sur del valle, principalmente Itagüí y Sabaneta con acumulados de hasta 15 mm.



(e) Mapa de acumulados de lluvia radar durante el evento

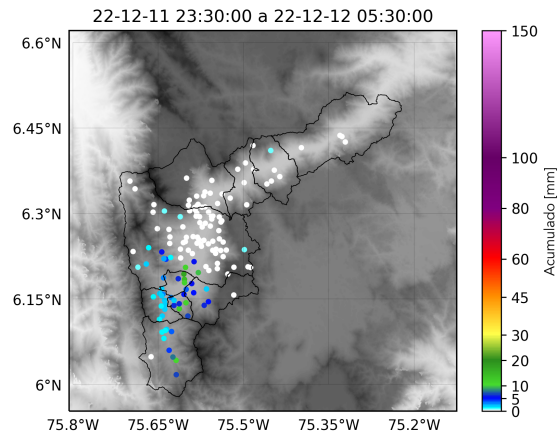
Teléfono: (604) 403 88 70 | Correo: contacto@siata.gov.co

Torre SIATA: Calle 50 # 71-147 | Sede Investigación y Desarrollo: Cra. 48a # 10 Sur -123, Medellín - Colombia

RESUMEN REDES DE MONITOREO

FECHA: 2022-12-11

EVENTO N: 2789



(f) Boletín Precipitación

Elaborado por: Duban Marin - Jeison Pineda
 Área Operacional
 Sistema de Alerta Temprana
www.siat.gov.co / @siatamedellin
 Teléfono: 4341987 - 4341993

Teléfono: (604) 403 88 70 | Correo: contacto@siata.gov.co

Torre SIATA: Calle 50 # 71-147 | Sede Investigación y Desarrollo: Cra. 48a # 10 Sur -123, Medellín - Colombia