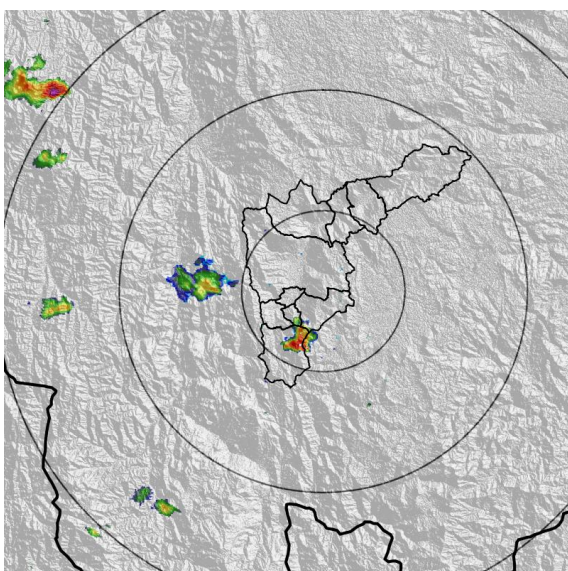




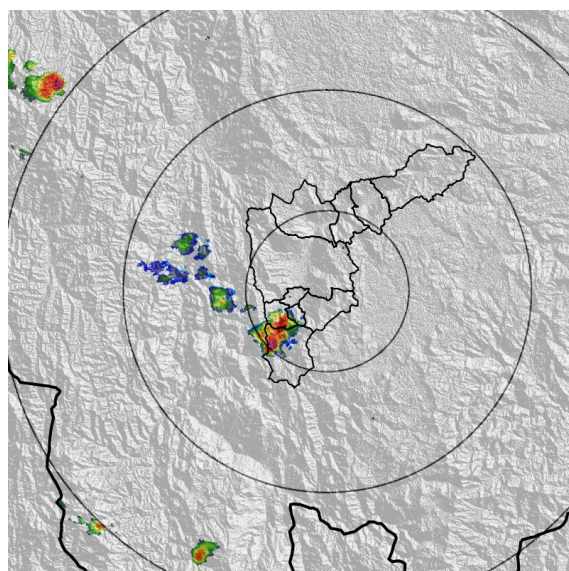
IMÁGENES DEL RADAR METEOROLÓGICO

FECHA: 2022-09-26

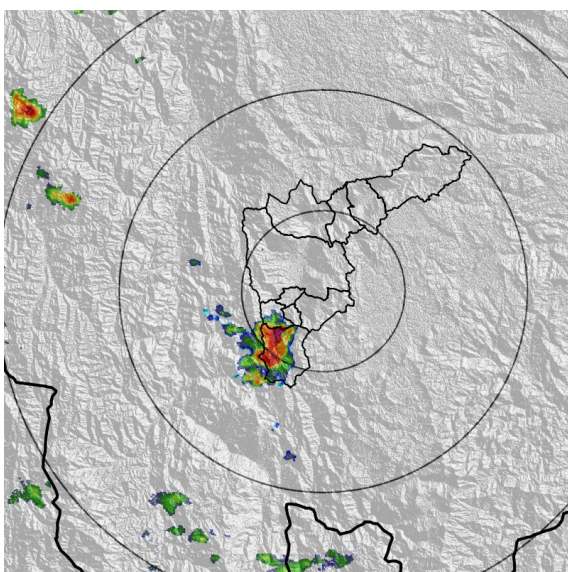
EVENTO N: 2708



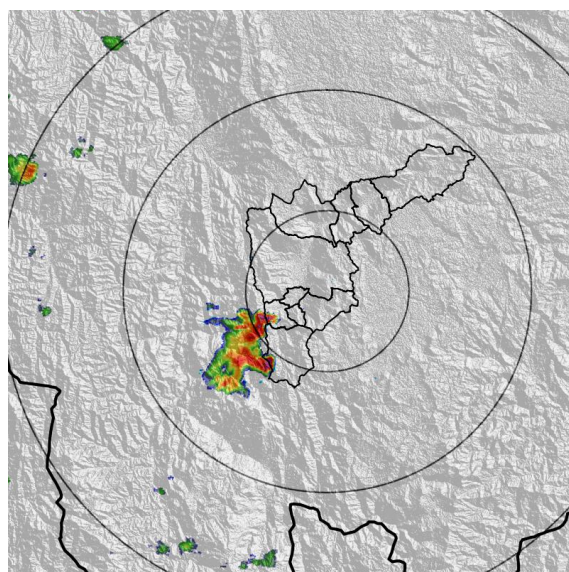
(a) 2022-09-26 12:55



(b) 2022-09-26 13:11



(c) 2022-09-26 15:41



(d) 2022-09-26 16:02

Teléfono: (604) 403 88 70 | Correo: contacto@siata.gov.co

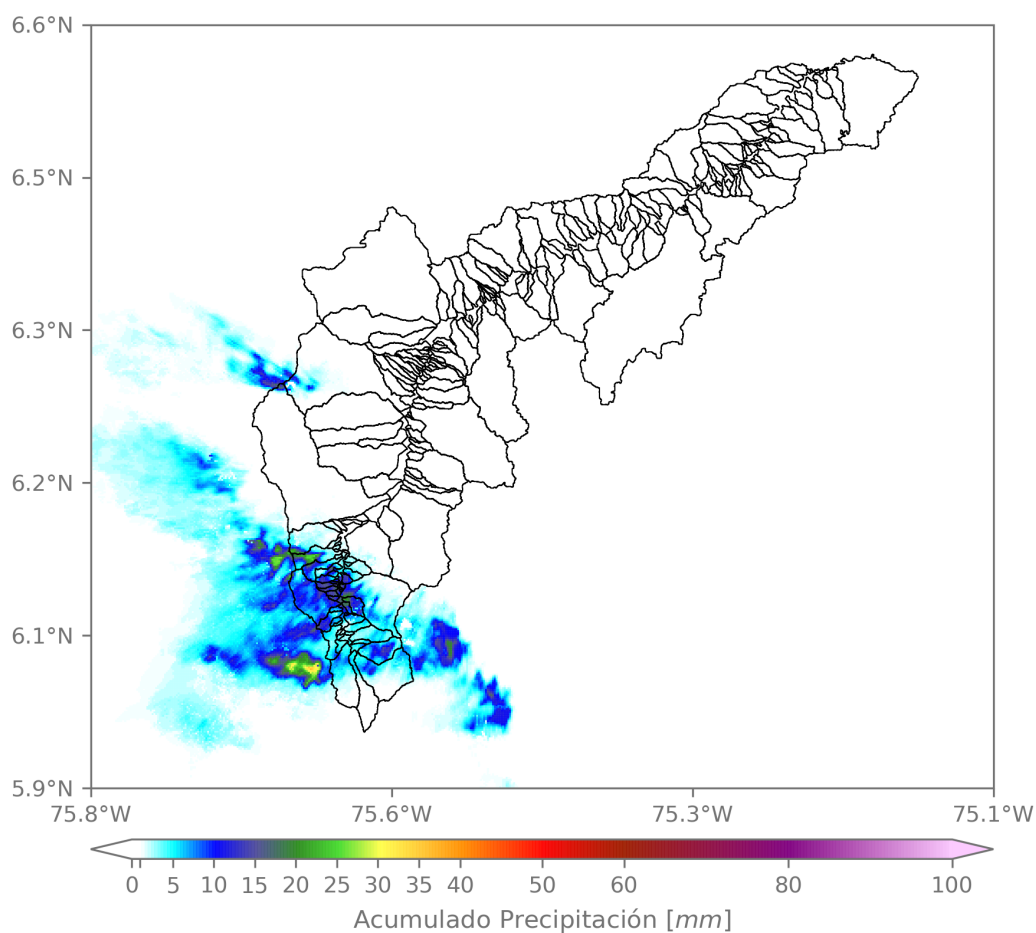
Torre SIATA: Calle 50 # 71-147 | Sede Investigación y Desarrollo: Cra. 48a # 10 Sur -123, Medellín - Colombia

MAPA ACUMULADO

FECHA: 2022-09-26

EVENTO N: 2708

Los mayores acumulados se registraron sobre las cuencas de las quebradas La Miel y La Corrala en Caldas y La Bermejala en La Estrella con acumulados de entre 20 y 25 mm. En el resto del Valle de Aburrá no se superaron los 5 mm.



(e) Mapa de acumulados de lluvia radar durante el evento

Teléfono: (604) 403 88 70 | Correo: contacto@siata.gov.co

Torre SIATA: Calle 50 # 71-147 | Sede Investigación y Desarrollo: Cra. 48a # 10 Sur -123, Medellín - Colombia

MAPA DESCARGAS ELÉCTRICAS

FECHA: 2022-09-26

EVENTO N: 2708

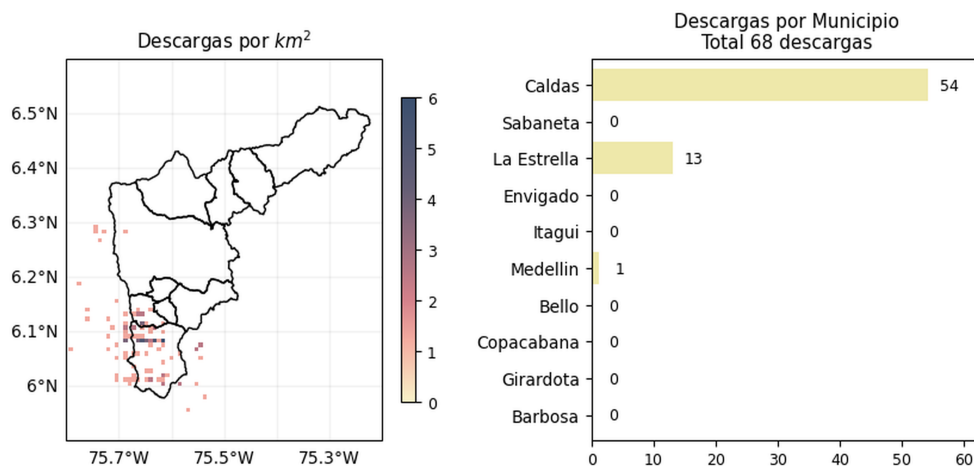
Se registraron 68 descargas eléctricas. Principalmente sobre Caldas (54), La Estrella (13) y Medellín (1).




Descargas Eléctricas

Información Satelital: Sensor GLM

Fecha y hora: 2022-09-26 12:50 a 2022-09-26 16:20




[@areametropol](#)  
[@siatamedellin](#)


[www.metropol.gov.co](http://www.metropol.gov.co)  
[www.siata.gov.co](http://www.siata.gov.co)

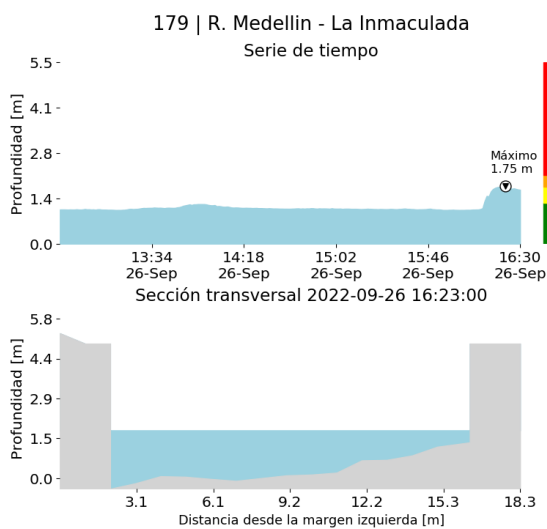
(f) Mapa de descargas eléctricas durante el evento

Teléfono: (604) 403 88 70 | Correo: contacto@siata.gov.co

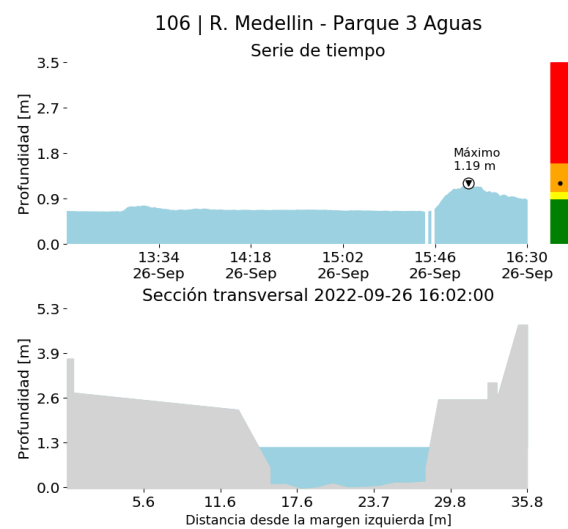
Torre SIATA: Calle 50 # 71-147 | Sede Investigación y Desarrollo: Cra. 48a # 10 Sur -123, Medellín - Colombia



RESUMEN DE REGISTROS DE NIVEL				
Estación	Ubicación	Pico de la hidrografa [m]	Fecha y Hora	Máximo nivel de riesgo alcanzado
106. R. Medellín - Parque 3 Aguas	Caldas - La Inmaculada	1.185	2022-09-26 16:02:00	Naranja
179. R. Medellín - La Inmaculada	La Estrella - Pan de Azucar	1.752	2022-09-26 16:23:00	Naranja



(g)

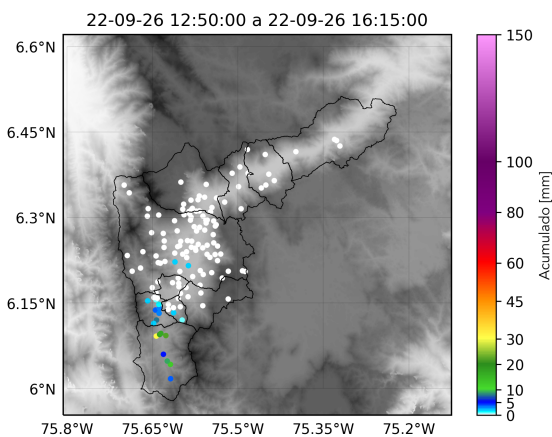


(h)

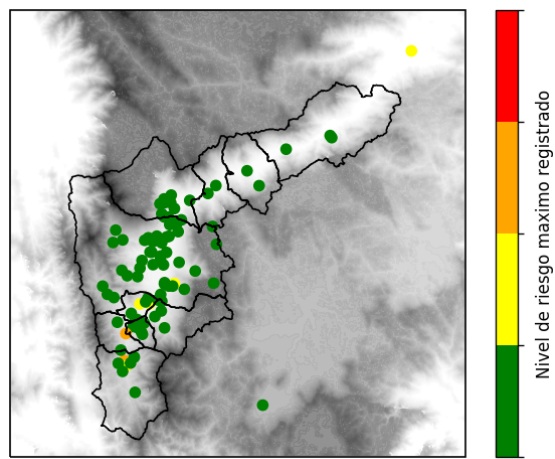
RESUMEN REDES DE MONITOREO

FECHA: 2022-09-26

EVENTO N: 2708



(i) Boletín Precipitación



(j) Boletín Nivel

Elaborado por: Mónica Álvarez - Laura Villegas  
 Área Operacional  
 Sistema de Alerta Temprana  
[www.siat.gov.co](http://www.siat.gov.co) / @siatamedellin  
 Teléfono: 4341987 - 4341993

Teléfono: (604) 403 88 70 | Correo: [contacto@siata.gov.co](mailto:contacto@siata.gov.co)

Torre SIATA: Calle 50 # 71-147 | Sede Investigación y Desarrollo: Cra. 48a # 10 Sur -123, Medellín - Colombia