

REGISTRO DE EVENTOS DE PRECIPITACIÓN

FECHA: 2022-08-05	EVENTO N: 2646
-------------------	----------------

Caracterización de los eventos		Estaciones que registraron el evento		
--------------------------------	--	--------------------------------------	--	--

Fecha inicio: 2022-08-05	Hora inicio: 14:20:00	N°	Nombre de la estación	Acumulado (mm)
Fecha fin: 2022-08-05	Hora fin: 15:30:00	62	Gimnasio Cantabria	7.37
Duración evento	1 hora 10 min	52	Centro Veterinario y de Zootecnia CES	5.33

Mayor intensidad de lluvia

Magnitud	57.91 mm/hora Hora: 14:39:00
Estación	62. Gimnasio Cantabria
Municipio	La Estrella

Mayor registro de lluvia acumulada

Magnitud	7.37 mm
Estación	62. Gimnasio Cantabria
Municipio	La Estrella

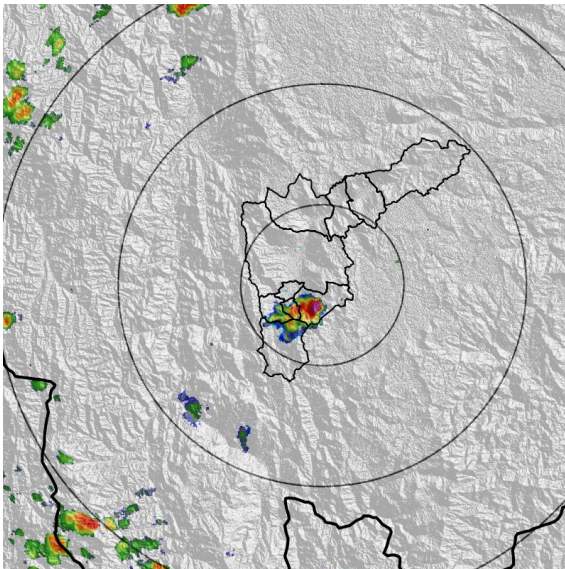
Descripción del evento de precipitación

El evento se caracterizó por la formación de un sistema convectivo de precipitación al oriente del municipio de Envigado, con dirección de desplazamiento hacia el occidente, el cual generó lluvias de alta intensidad sobre todos los municipios del sur del Valle, a excepción de Caldas donde las intensidades fueron bajas.

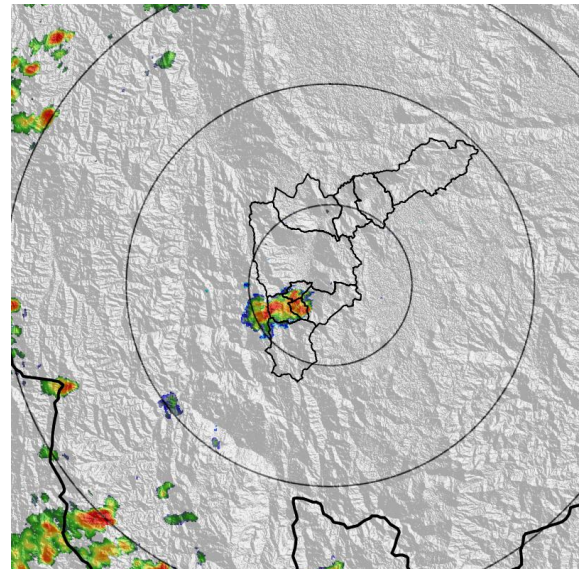
IMÁGENES DEL RADAR METEOROLÓGICO

FECHA: 2022-08-05

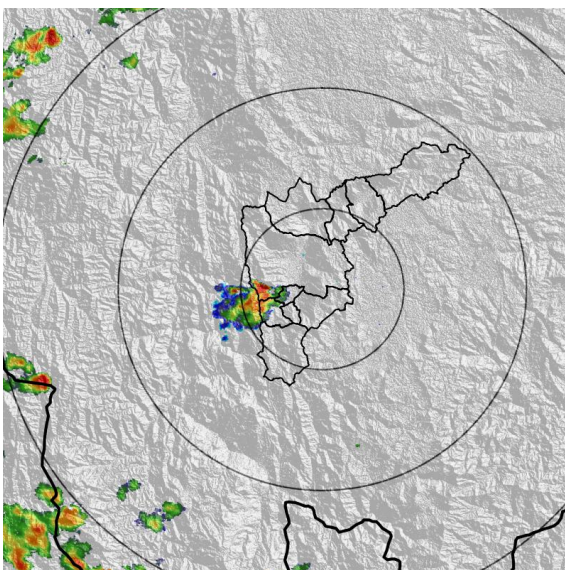
EVENTO N: 2646



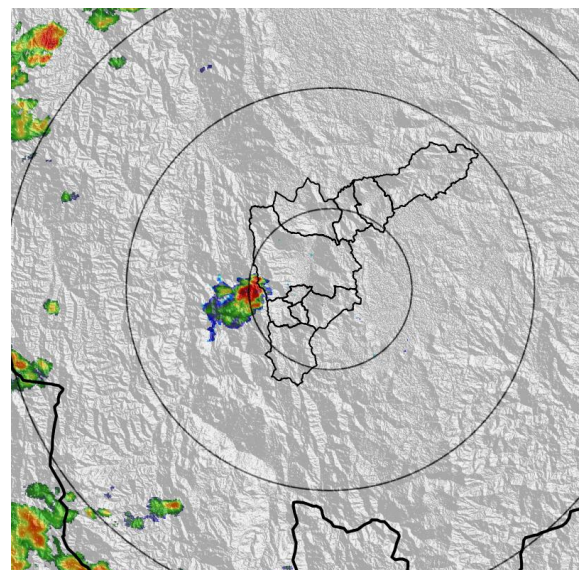
(a) 2022-08-05 14:32



(b) 2022-08-05 14:48



(c) 2022-08-05 15:03



(d) 2022-08-05 15:14

Teléfono: (604) 403 88 70 | Correo: contacto@siata.gov.co

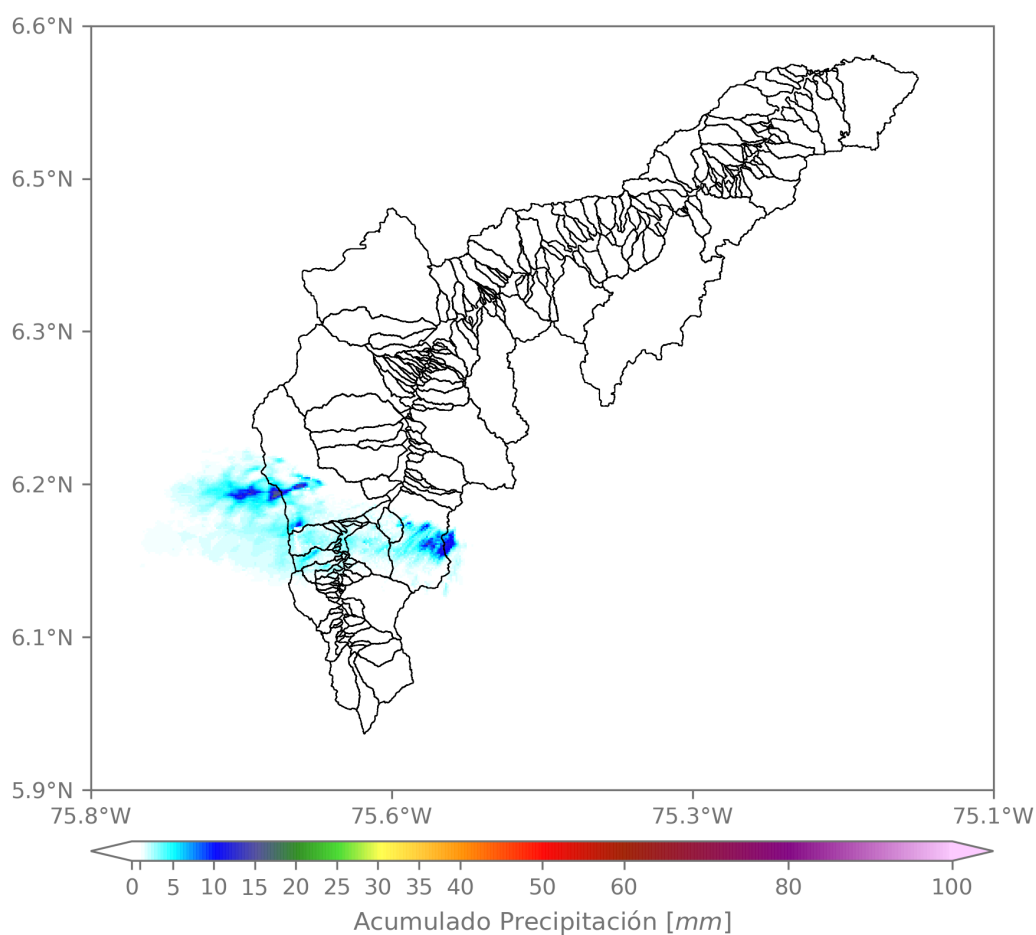
Torre SIATA: Calle 50 # 71-147 | Sede Investigación y Desarrollo: Cra. 48a # 10 Sur -123, Medellín - Colombia

MAPA ACUMULADO

FECHA: 2022-08-05

EVENTO N: 2646

Los mayores acumulados se registraron sobre las cuencas de las quebradas Doña María, en el corregimiento de San Antonio de Prado (Medellín) y Q. La Ayurá, en el municipio de Envigado, alcanzando valores máximos de hasta 12 mm.



(e) Mapa de acumulados de lluvia radar durante el evento

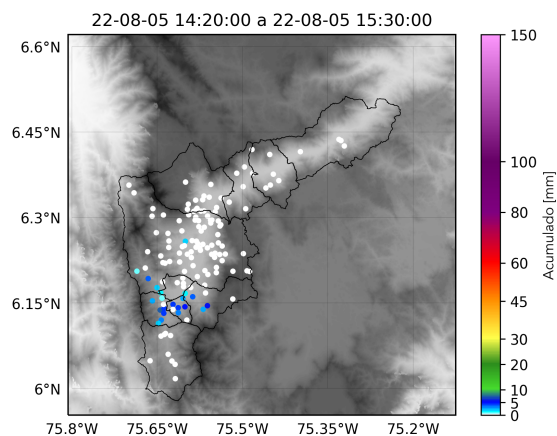
Teléfono: (604) 403 88 70 | Correo: contacto@siata.gov.co

Torre SIATA: Calle 50 # 71-147 | Sede Investigación y Desarrollo: Cra. 48a # 10 Sur -123, Medellín - Colombia

RESUMEN REDES DE MONITOREO

FECHA: 2022-08-05

EVENTO N: 2646



(f) Boletín Precipitación

Elaborado por: Yeniffer Córdoba - Laura Villegas
 Área Operacional
 Sistema de Alerta Temprana
www.siat.gov.co / @siatamedellin
 Teléfono: 4341987 - 4341993

Teléfono: (604) 403 88 70 | Correo: contacto@siata.gov.co

Torre SIATA: Calle 50 # 71-147 | Sede Investigación y Desarrollo: Cra. 48a # 10 Sur -123, Medellín - Colombia