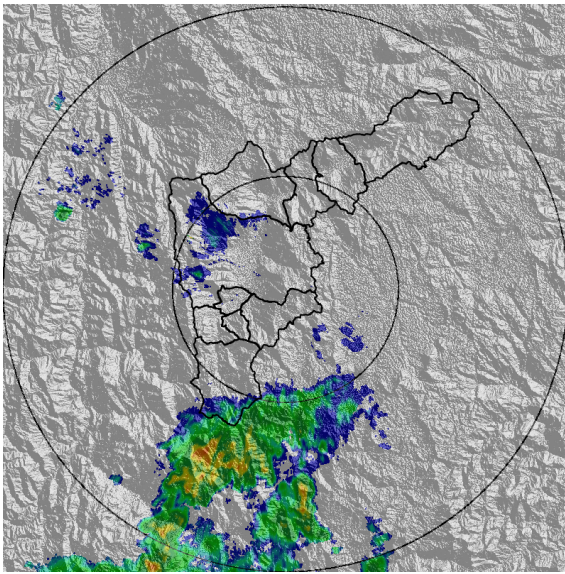




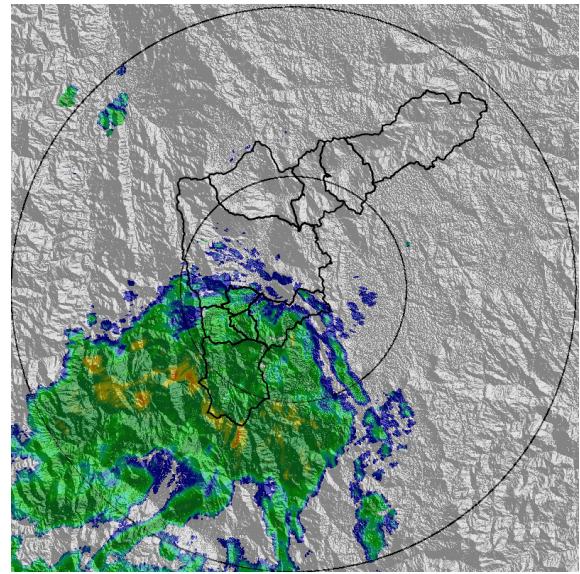
IMÁGENES DEL RADAR METEOROLÓGICO

FECHA: 2022-06-06

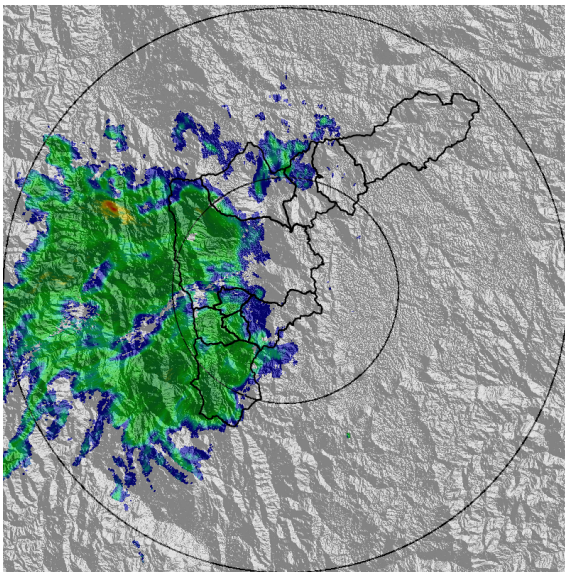
EVENTO N: 2581



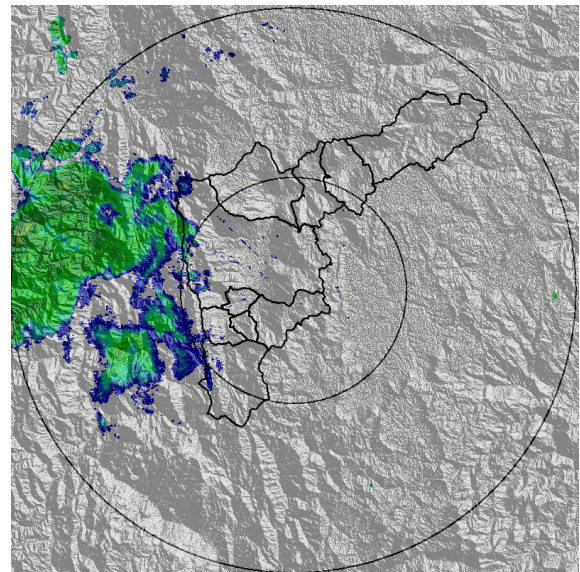
(a) 2022-06-06 05:45



(b) 2022-06-06 07:08



(c) 2022-06-06 08:32



(d) 2022-06-06 09:13

Teléfono: (604) 403 88 70 | Correo: contacto@siata.gov.co

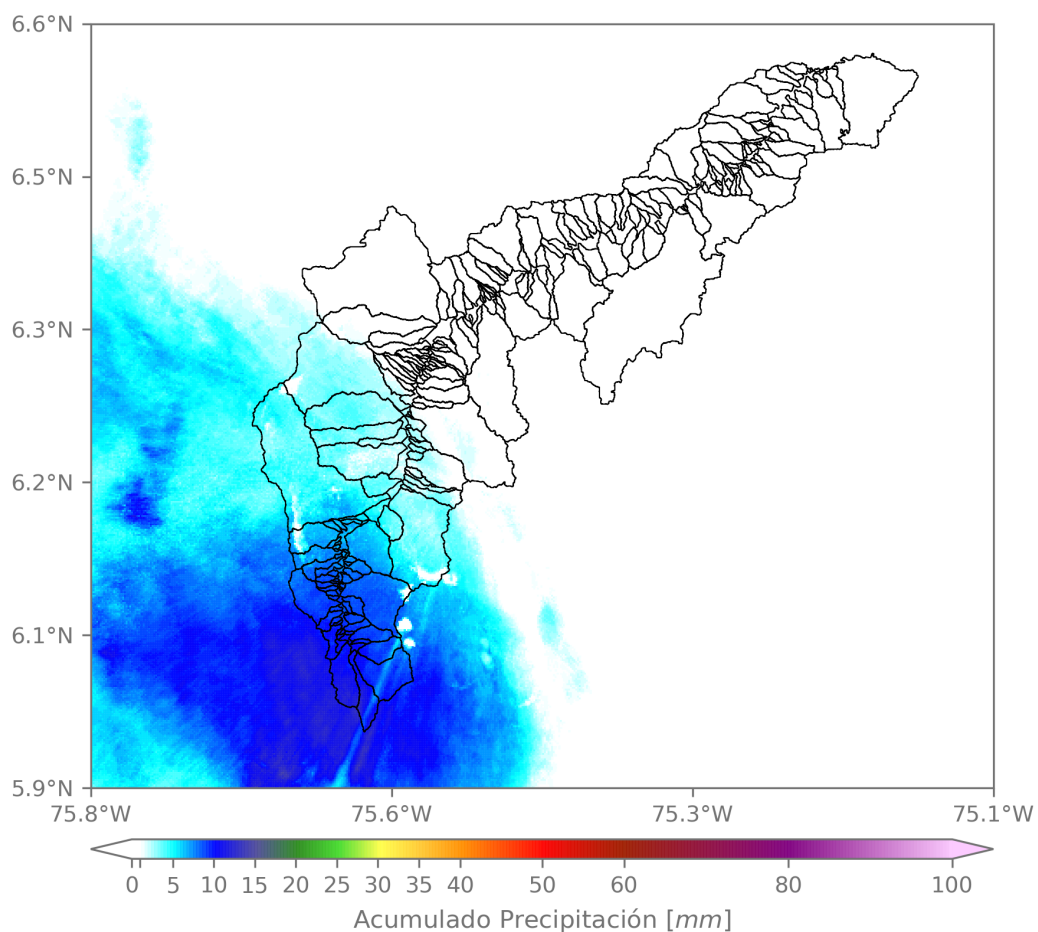
Torre SIATA: Calle 50 # 71-147 | Sede Investigación y Desarrollo: Cra. 48a # 10 Sur -123, Medellín - Colombia

MAPA ACUMULADO

FECHA: 2022-06-06

EVENTO N: 2581

Los mayores acumulados se registraron en las cuencas Q. La Salada, Q. La Mina y Q. La Miel en el municipio de Caldas.



(e) Mapa de acumulados de lluvia radar durante el evento

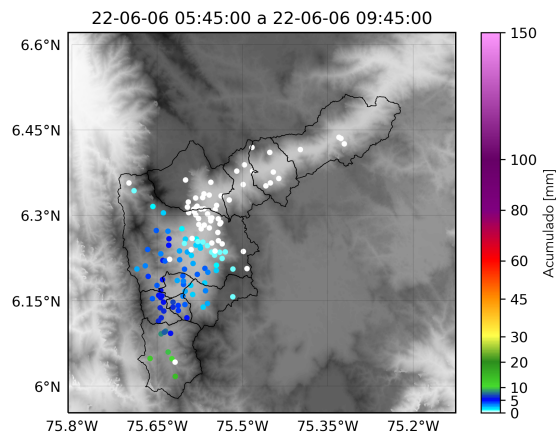
Teléfono: (604) 403 88 70 | Correo: contacto@siata.gov.co

Torre SIATA: Calle 50 # 71-147 | Sede Investigación y Desarrollo: Cra. 48a # 10 Sur -123, Medellín - Colombia

RESUMEN REDES DE MONITOREO

FECHA: 2022-06-06

EVENTO N: 2581



(f) Boletín Precipitación

Elaborado por: Mónica Álvarez - Jeison Pineda  
 Área Operacional  
 Sistema de Alerta Temprana  
[www.siat.gov.co](http://www.siat.gov.co) / @siatamedellin  
 Teléfono: 4341987 - 4341993

Teléfono: (604) 403 88 70 | Correo: [contacto@siata.gov.co](mailto:contacto@siata.gov.co)

Torre SIATA: Calle 50 # 71-147 | Sede Investigación y Desarrollo: Cra. 48a # 10 Sur -123, Medellín - Colombia