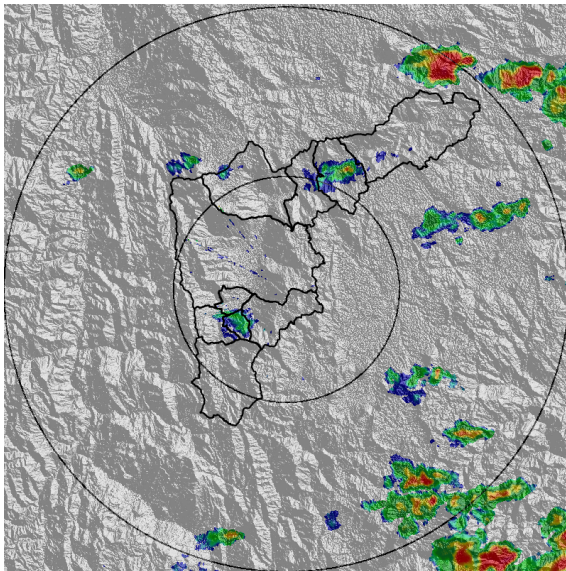


REGISTRO DE EVENTOS DE PRECIPITACIÓN				
FECHA: 2021-09-03			EVENTO N: 2328	
Caracterización de los eventos		Estaciones que registraron el evento		
Fecha inicio: 2021-09-03	Hora inicio: 18:00:00	Nº	Nombre de la estación	Acumulado (mm)
Fecha fin: 2021-09-04	Hora fin: 00:10:00	278	Vereda Potrerito - Pluviografica	20.07
Duración evento	6 horas 10 min	30	Salon Social Barbosa	17.53
Mayor intensidad de lluvia		234	I.E Manuel Jose Caicedo - Pluviometro	16.76
Magnitud	51.82 mm/hora Hora: 19:52:00			
Estación	30. Salon Social Barbosa			
Municipio	Barbosa,			
Mayor registro de lluvia acumulada				
Magnitud	20.07 mm			
Estación	278. Vereda Potrerito - Pluviografica			
Municipio	Barbosa,			
Descripción del evento de precipitación				
<p>El evento comenzó el 03-09-2021 a las 18:00 con el ingreso y la formación en núcleos de alta intensidad principalmente en el municipio de Barbosa. Allí, en su desplazamiento las lluvias con alta intensidad ingresa al los municipios de Girardota, Copacabana y Bello, a su vez, un nuevo sistema con baja intensidad comienza a ingresar al municipio de Caldas con baja intensidad. Posteriormente, estas lluvias cubrieron parcialmente todos los municipios con moderada - baja intensidad. Llegados las 22:44 HR las precipitaciones se habían comenzado a disipar y persistieron con baja intensidad en algunas zonas hasta finalmente disiparse a las 00:10 del 04-09-2021.</p>				

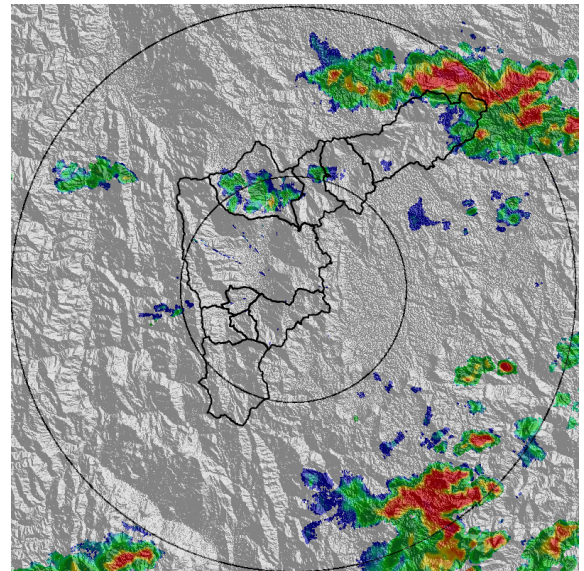
IMÁGENES DEL RADAR METEOROLÓGICO

FECHA: 2021-09-03

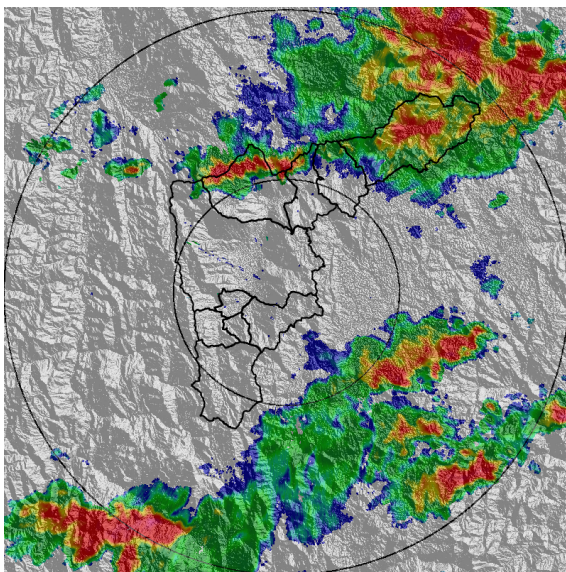
EVENTO N: 2328



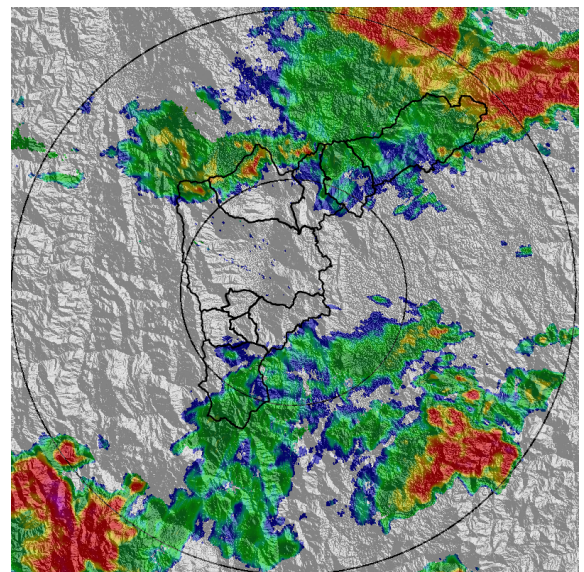
(a) 2021-09-03 18:08



(b) 2021-09-03 18:44




(c) 2021-09-03 20:02




(d) 2021-09-03 20:23

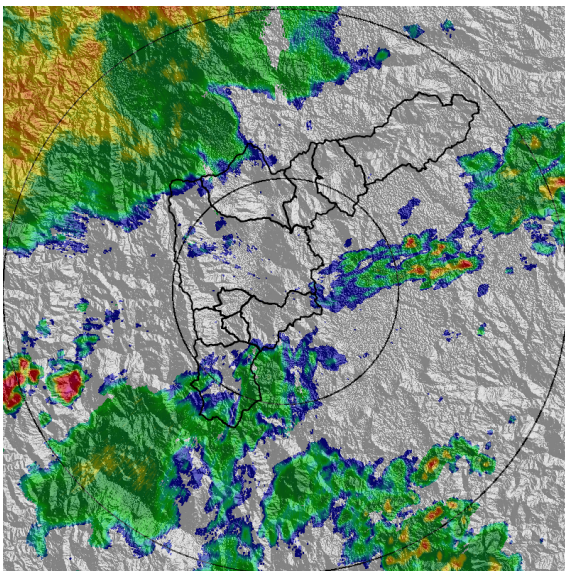
Teléfono: (+57 4) 403 8870 | Correo: contacto@siata.gov.co
 Torre SIATA: Calle 50 #71-147 | Sede Investigación y Desarrollo: Cr 48a #10sur-123, Medellín - Colombia



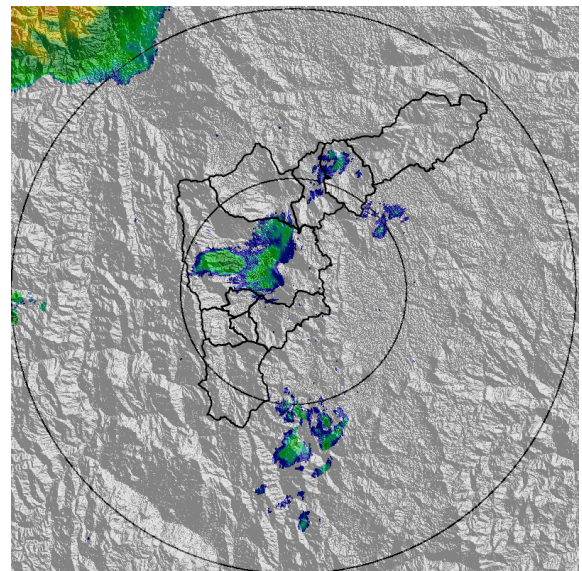
(e) 2021-09-03 21:16



(f) 2021-09-03 21:31



(g) 2021-09-03 22:28



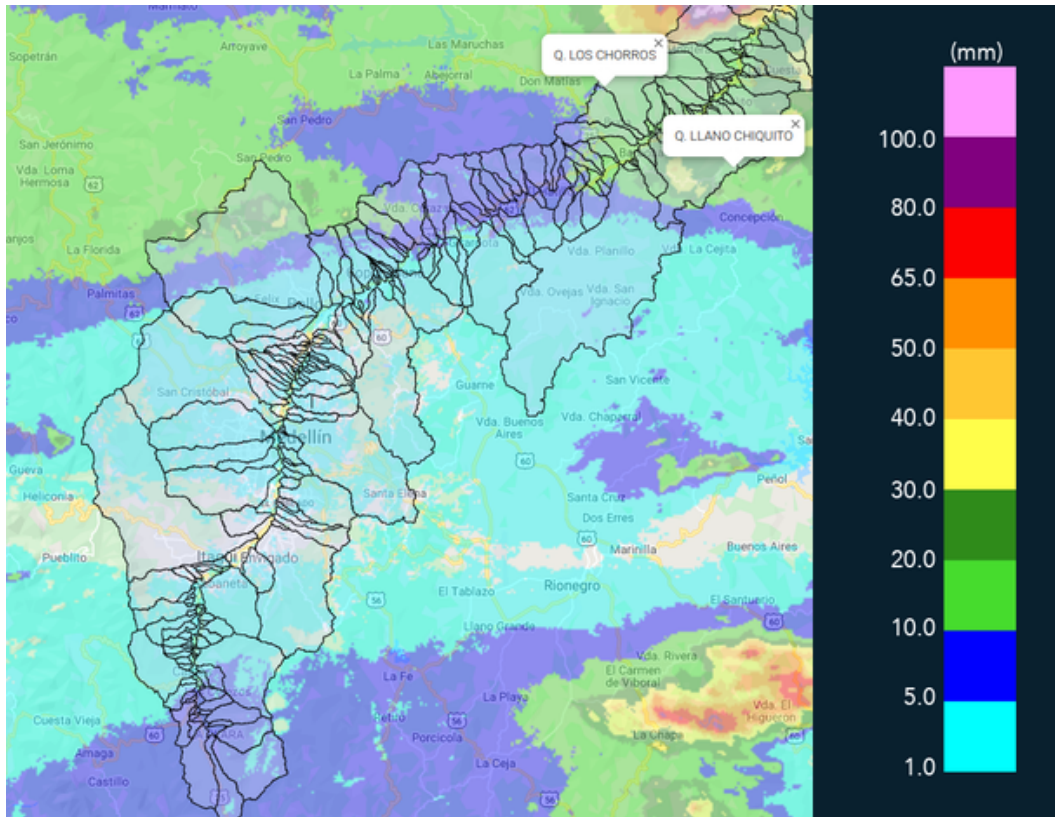
(h) 2021-09-03 23:41

MAPA ACUMULADO

FECHA: 2021-09-03

EVENTO N: 2328

Se presentaron en Barbosa sobre las cuencas Q. Chiquito, Q. La López, Q. Llano Chiquito, Q. La Herradura y Q. Aguas Claras con valores aproximados entre los 30 mm y 20 mm.



(i) Mapa de acumulados de lluvia radar durante el evento

MAPA DESCARGAS ELÉCTRICAS

FECHA: 2021-09-03

EVENTO N: 2328

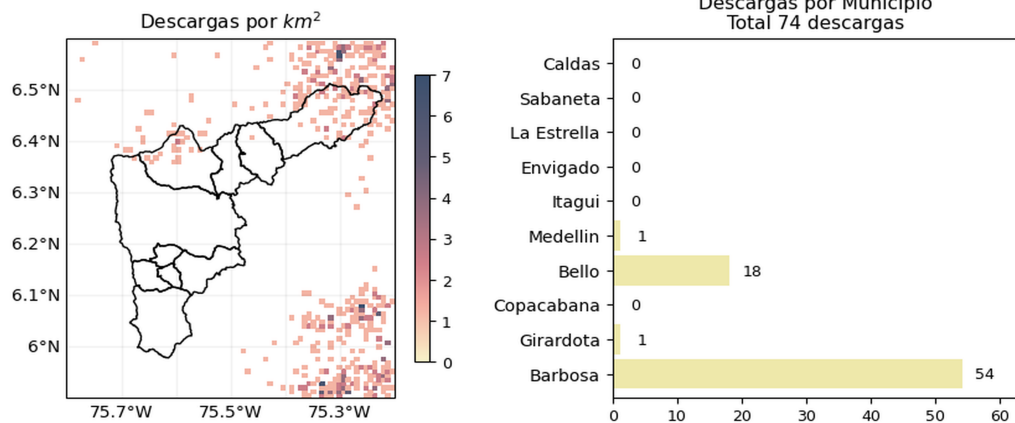
Se registraron en total 74 descargas eléctricas: Barbosa (54), Bello (18), Girardota (1) y Medellín (1).



Descargas Eléctricas

Información Satelital: Sensor GLM

Fecha de emisión: 2021-09-03 18:00 a 2021-09-04 00:10







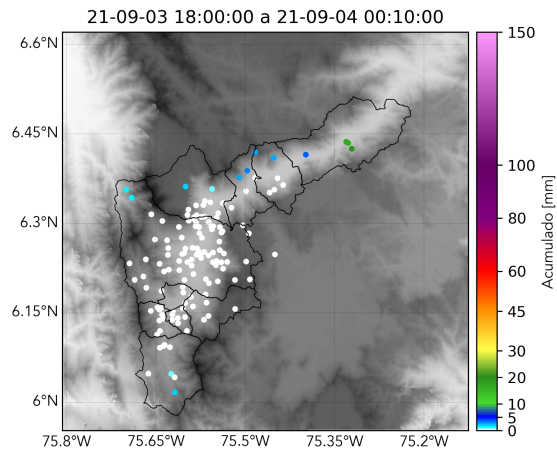
 @siatamedellin | www.siat.gov.co

(j) Mapa de descargas eléctricas durante el evento

RESUMEN REDES DE MONITOREO

FECHA: 2021-09-03

EVENTO N: 2328



(k) Boletín Precipitación

Elaborado por: Estefania Lopez - Jeison Pineda - Gicela Vargas
 Área Operacional
 Sistema de Alerta Temprana
www.siatamedellin.gov.co / @siatamedellin
 Teléfono: 4341987 - 4341993