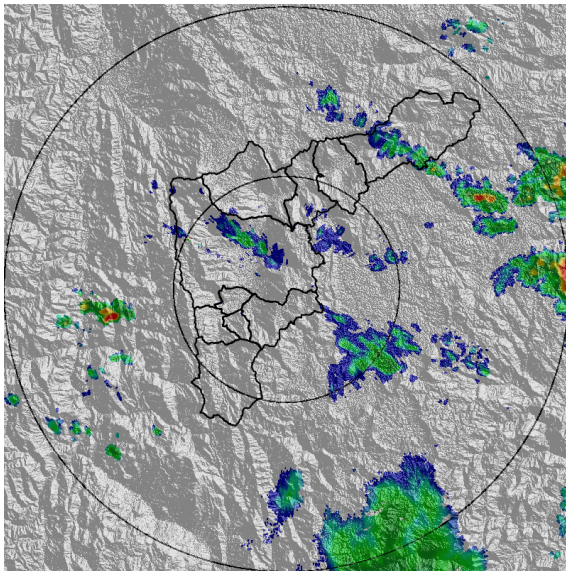


REGISTRO DE EVENTOS DE PRECIPITACIÓN				
FECHA: 2021-08-28			EVENTO N: 2323	
Caracterización de los eventos			Estaciones que registraron el evento	
Fecha inicio: 2021-08-28	Hora inicio: 05:00:00		Nº	Nombre de la estación
Fecha fin: 2021-08-28	Hora fin: 10:40:00		324	E.R Jamundi - Pluviografica
Duración evento	5 horas 40 min		31	Colegio Jose Manuel Sierra
Mayor intensidad de lluvia			88	CUIDA Juan Cojo
Magnitud	12.19 mm/hora Hora: 06:59:00		47	Villa Nueva Sede La Luz
Estación	33. Santa Maria Goretti		389	El Tesoro - Pluviografica
Municipio	Caldas,		72	Jose Miguel de Restrepo
Mayor registro de lluvia acumulada				
Magnitud	7.37 mm			
Estación	324. E.R Jamundi - Pluviografica			
Municipio	Girardota,			
Descripción del evento de precipitación				
<p>El evento inició a las 05:00 con el ingreso de un sistema con varios núcleos de precipitaciones de baja intensidad en el municipio de Barbosa y Medellín, en dirección hacia el occidente del territorio. Posteriormente, ingresaron nuevas lluvias a Caldas, mientras que en el norte las lluvias se extendían y aumentaban a moderada intensidad. Finalmente, las lluvias se disiparon hasta registrarse lluvias de baja intensidad únicamente en el corregimiento Altavista de Medellín hasta que salieron del valle a las 10:40. Durante el evento no se registraron descargas eléctricas, ni aumentos de nivel a riesgo naranja o rojo sobre el río y las quebradas monitoreadas.</p>				

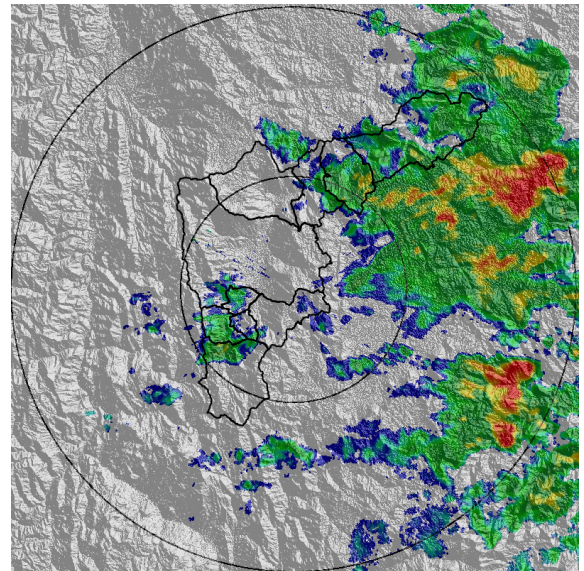
IMÁGENES DEL RADAR METEOROLÓGICO

FECHA: 2021-08-28

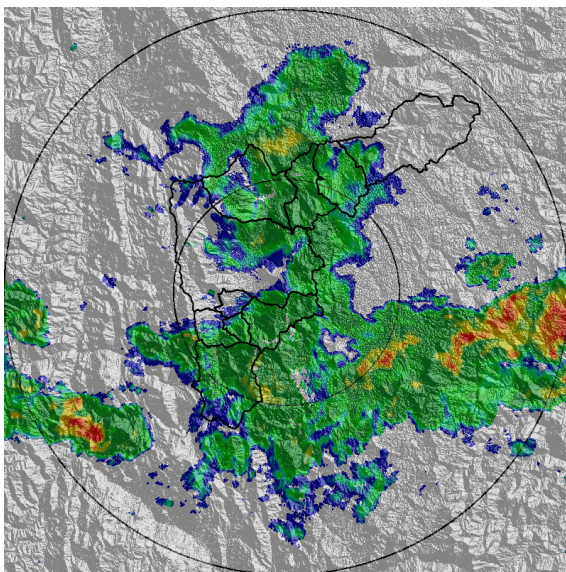
EVENTO N: 2323



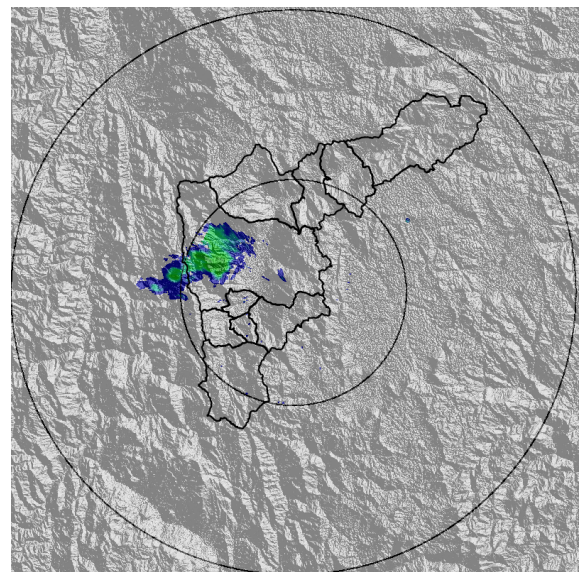
(a) 2021-08-28 05:38



(b) 2021-08-28 06:56



(c) 2021-08-28 08:19



(d) 2021-08-28 10:14

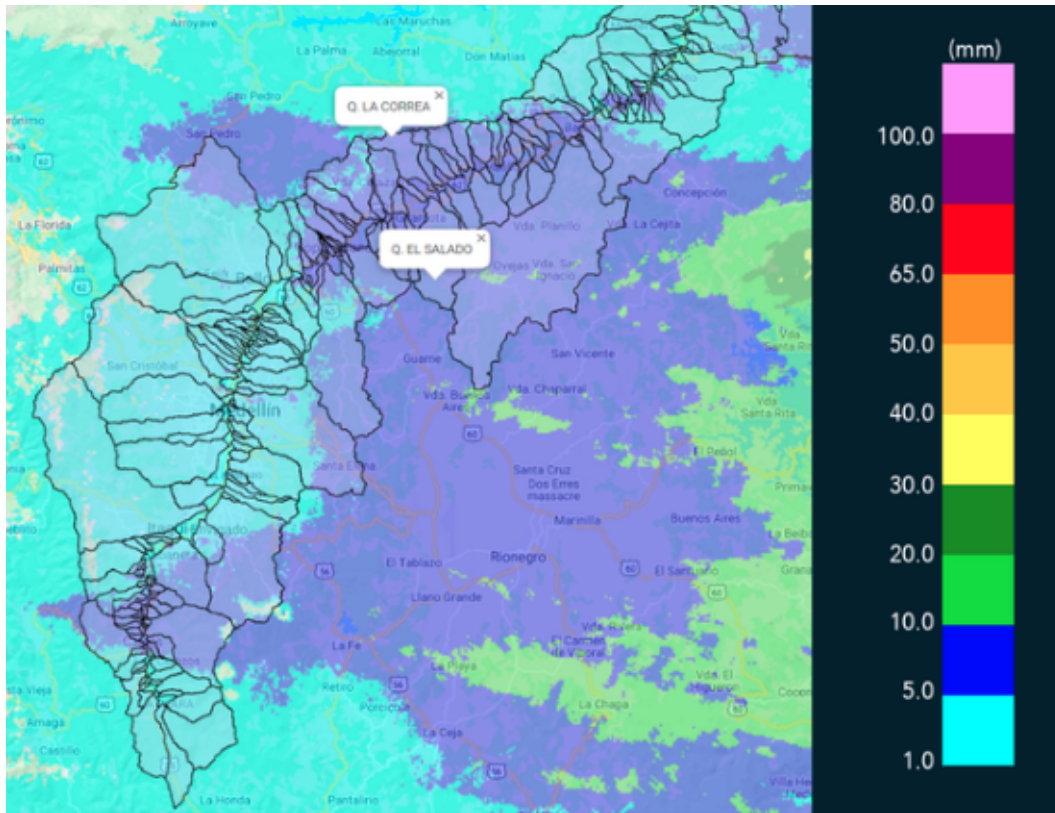
Teléfono: (+57 4) 403 8870 | Correo: contacto@siata.gov.co
 Torre SIATA: Calle 50 #71-147 | Sede Investigación y Desarrollo: Cr 48a #10sur-123, Medellín - Colombia

MAPA ACUMULADO

FECHA: 2021-08-28

EVENTO N: 2323

Se presentaron sobre los municipios del norte como las cuencas de las quebradas El Salado y La Correa con valores que no superaron los 10 mm de acumulado.

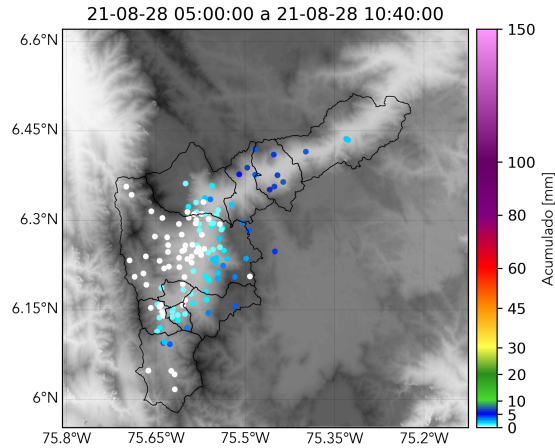


(e) Mapa de acumulados de lluvia radar durante el evento

RESUMEN REDES DE MONITOREO

FECHA: 2021-08-28

EVENTO N: 2323



(f) Boletín Precipitación

Elaborado por: Valentina Ramirez - Jeison Pineda - Camilo Chalan.
 Área Operacional
 Sistema de Alerta Temprana
www.siatamedellin.gov.co / @siatamedellin
 Teléfono: 4341987 - 4341993