



REGISTRO DE EVENTOS DE PRECIPITACIÓN

FECHA: 2021-08-12	EVENTO N: 2302
-------------------	----------------

Caracterización de los eventos		Estaciones que registraron el evento		
--------------------------------	--	--------------------------------------	--	--

Fecha inicio: 2021-08-12	Hora inicio: 05:00:00	Nº	Nombre de la estación	Acumulado (mm)
Fecha fin: 2021-08-12	Hora fin: 10:00:00	466	Argos Km1 Medellin-Bogota	6.6
Duración evento	5 horas 00 min	70	Indural Km6 Medellin-Bogota	5.33
Mayor intensidad de lluvia		40	I.E. Ciro Mencia	5.33
Magnitud	15.24 mm/hora Hora: 06:23:00			
Estación	51. Represa La Garcia			
Municipio	Bello,			
Mayor registro de lluvia acumulado				
Magnitud	6.6 mm			
Estación	466. Argos Km1 Medellin-Bogota			
Municipio	Bello,			

Descripción del evento de precipitación

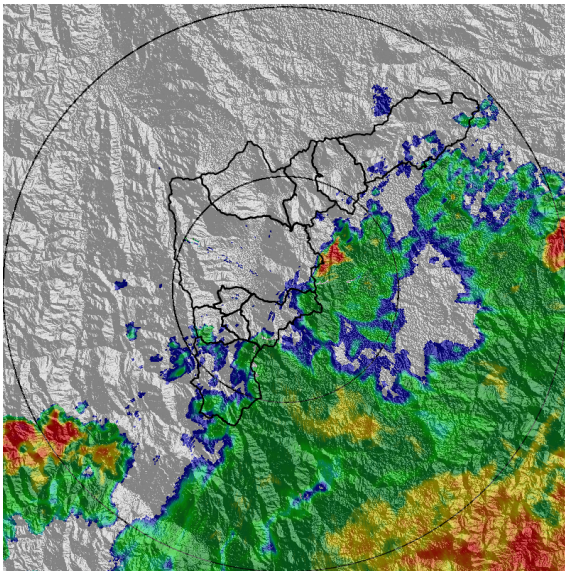
El evento inició a las 5:00 de la mañana con el ingreso de lluvias de baja intensidad provenientes del oriente de Antioquia. Estas se extendieron sobre todo el Valle mientras se desplazaban en dirección nor-occidente. Las mayores intensidades se registraron en Medellín y en el oriente de los municipios de Bello, Copacabana y sur de Barbosa, siendo estas de moderada intensidad. Finalmente, las precipitaciones comenzaron a disiparse en el sur del Valle, despejándose por completo en los demás municipios a las 10:00.



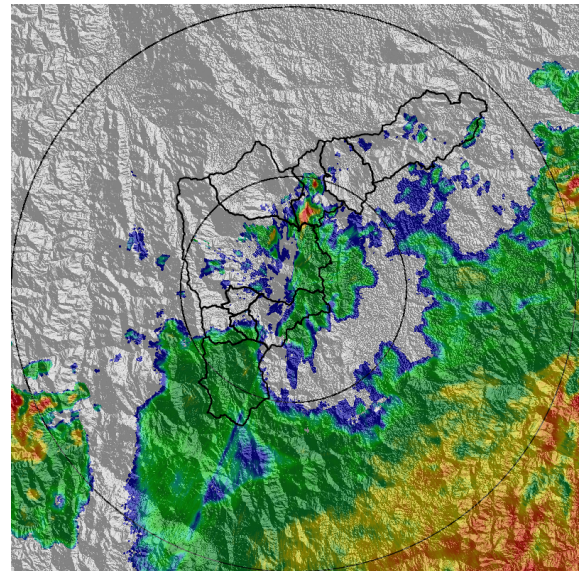
IMÁGENES DEL RADAR METEOROLÓGICO

FECHA: 2021-08-12


EVENTO N: 2302



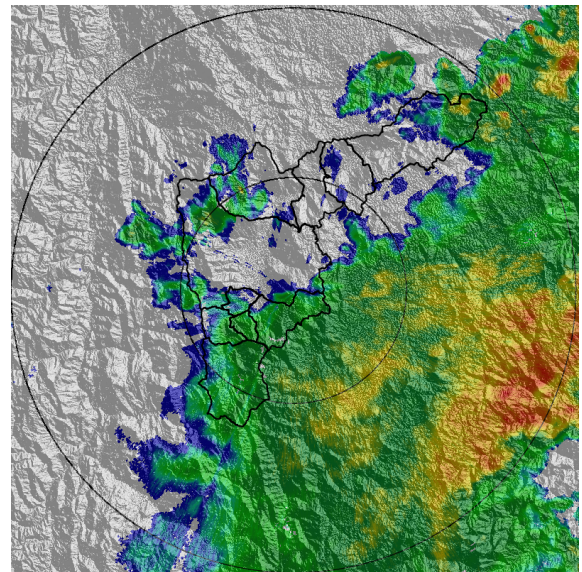
(a) 2021-08-12 05:30



(b) 2021-08-12 05:51



(c) 2021-08-12 06:22



(d) 2021-08-12 06:43

Teléfono: (+57 4) 4341987 | Dirección Calle 50 71 - 147 Medellín - Colombia




Con el apoyo de:




Un proyecto de:



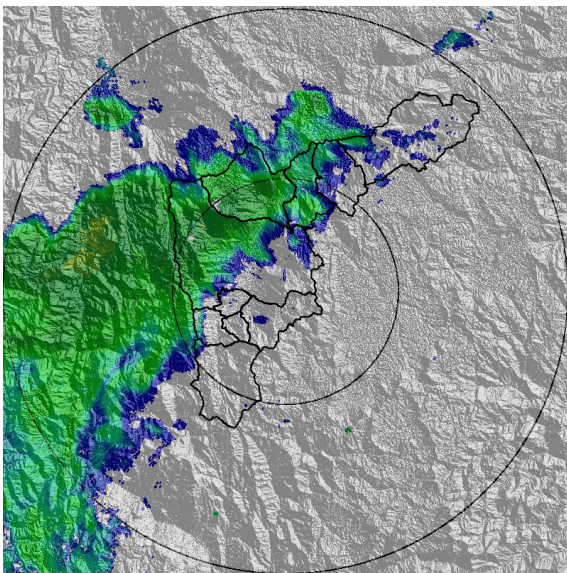
Alcaldía de Medellín



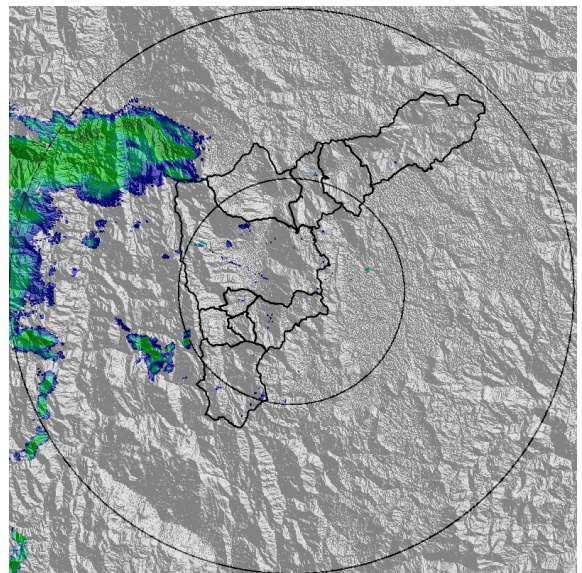
(e) 2021-08-12 07:14



(f) 2021-08-12 07:35



(g) 2021-08-12 08:53



(h) 2021-08-12 10:00

Teléfono: (+57 4) 4341987 | Dirección Calle 50 71 - 147 Medellín - Colombia



Con el apoyo de:



Un proyecto de:



Alcaldía de Medellín

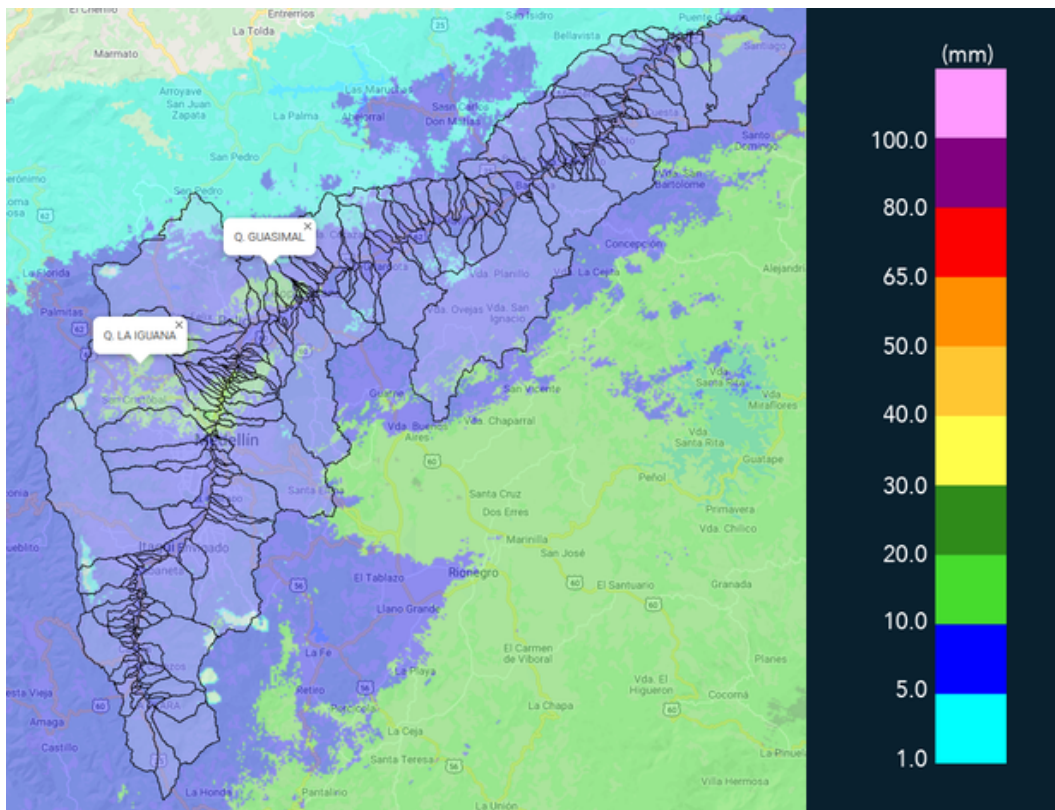


MAPA ACUMULADO

FECHA: 2021-08-12

EVENTO N: 2302

Se registraron con valores entre los 10 y 20 mm en las cuencas Q. La Iguaná, Q. Malpaso y Q. La Rosa pertenecientes a Medellín, al igual que en las cuencas Q. Guasimal, Q. Niquia y Q. La Loca ubicadas en el municipio de Bello.



(i) Mapa de acumulados de lluvia radar durante el evento

Teléfono: (+57 4) 4341987 | Dirección Calle 50 71 - 147 Medellín - Colombia



Con el apoyo de:



Un proyecto de:



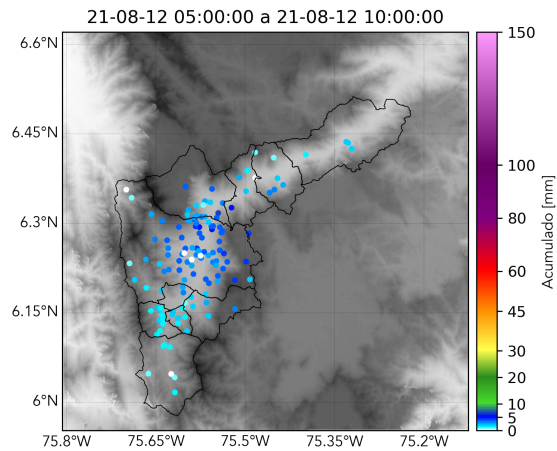
Alcaldía de Medellín



RESUMEN REDES DE MONITOREO

FECHA: 2021-08-12

EVENTO N: 2302



(j) Boletín Precipitación

Elaborado por: Gicela Vergara - Camilo Chalán - Mac Yimerson Muñoz
Área Operacional
Sistema de Alerta Temprana
www.siatamedellin.gov.co / @siatamedellin
Teléfono: 4341987 - 4341993

Teléfono: (+57 4) 4341987 | Dirección Calle 50 71 - 147 Medellín - Colombia



Con el apoyo de:



Un proyecto de:



Alcaldía de Medellín