



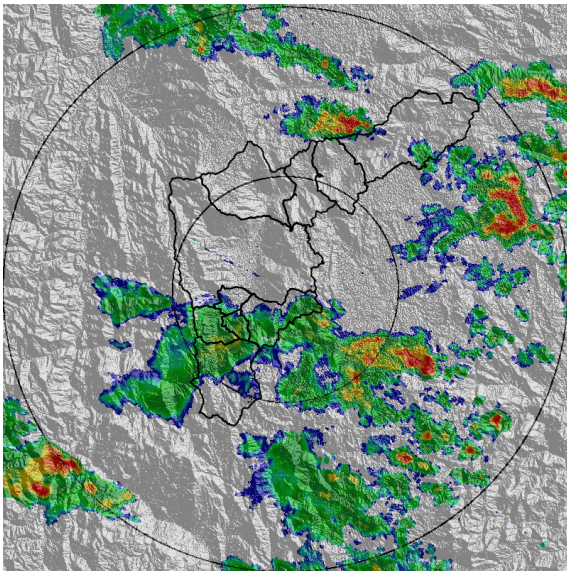
REGISTRO DE EVENTOS DE PRECIPITACIÓN			
FECHA: 2021-08-11		EVENTO N: 2301	
Caracterización de los eventos		Estaciones que registraron el evento	
Fecha inicio: 2021-08-11	Hora inicio: 21:00:00	Nº	Nombre de la estación
Fecha fin: 2021-08-12	Hora fin: 03:20:00	16	I.E Ramon Munera Lopera
Duración evento	6 horas 20 min	66	I.E San Andres (Sede El Socorro)
Mayor intensidad de lluvia		248	Vivero EPM Piedras Blancas - Pluvio
Magnitud	51.82 mm/hora Hora: 01:33:00	63	Las Flores
Estación	16. I.E Ramon Munera Lopera	127	I.E. Manuel Jose Sierra - Sede la Holanda
Municipio	Medellín, 03 Manrique	323	Acueducto Hatillo - Pluviografica
Mayor registro de lluvia acumulada		23	Instituto Jorge Robledo
Magnitud	12.7 mm	278	Vereda Potrerito - Pluviografica
Estación	16. I.E Ramon Munera Lopera	434	Museo de Antioquia - Pluviografica
Municipio	Medellín, 03 Manrique	287	Represa piedras blancas - Pluvio
Descripción del evento de precipitación		30	Salon Social Barbosa
<p>Las precipitaciones iniciaron el 11-08-2021 en la noche, con el ingreso de lluvia de baja intensidad a los municipios del sur y Barbosa. Estos sistemas se desplazaron hacia el noroccidente principalmente. En su desplazamiento, las lluvias se extendieron en el norte y persistieron con baja intensidad en Envigado. En Barbosa el sistema aumentó su intensidad. Posteriormente, en la madrugada del 12-08-2021, las lluvias se extendieron cubriendo casi la totalidad del Valle con baja - moderada intensidad y en su desplazamiento finalmente se disiparon por completo a las 03:20. Este evento no generó aumentos significativos en los niveles de las cuencas de las quebradas monitoreadas.</p>			



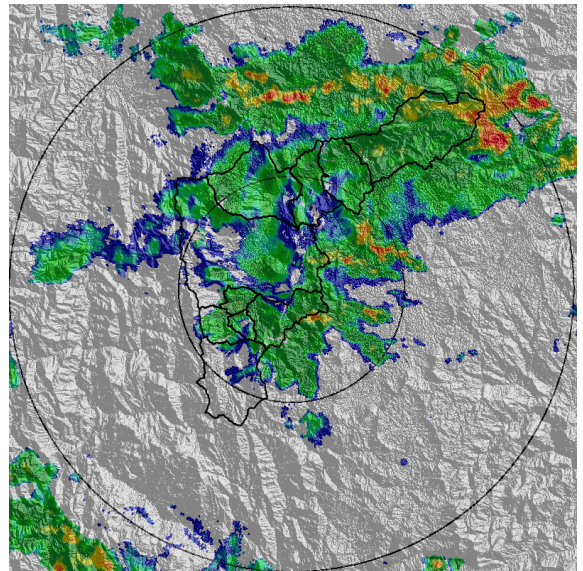
IMÁGENES DEL RADAR METEOROLÓGICO

FECHA: 2021-08-11

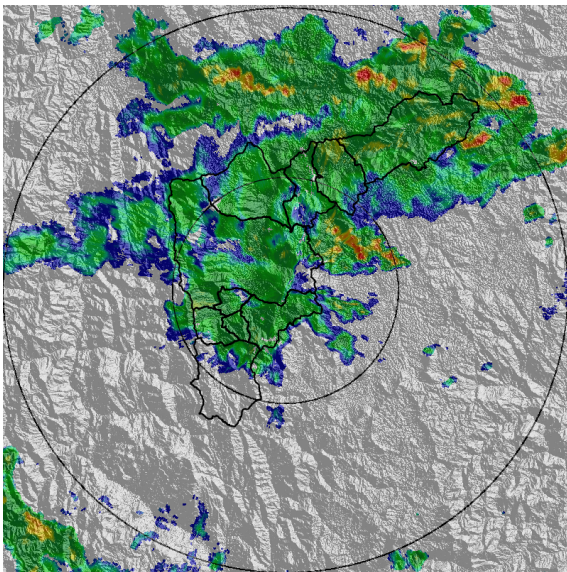
EVENTO N: 2301



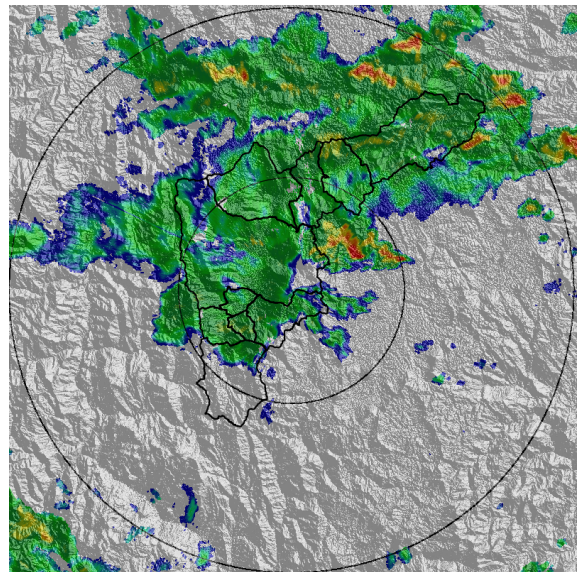
(a) 2021-08-11 23:05



(b) 2021-08-12 00:49



(c) 2021-08-12 01:00



(d) 2021-08-12 01:05

Teléfono: (+57 4) 4341987 | Dirección Calle 50 71 - 147 Medellín - Colombia




Con el apoyo de:



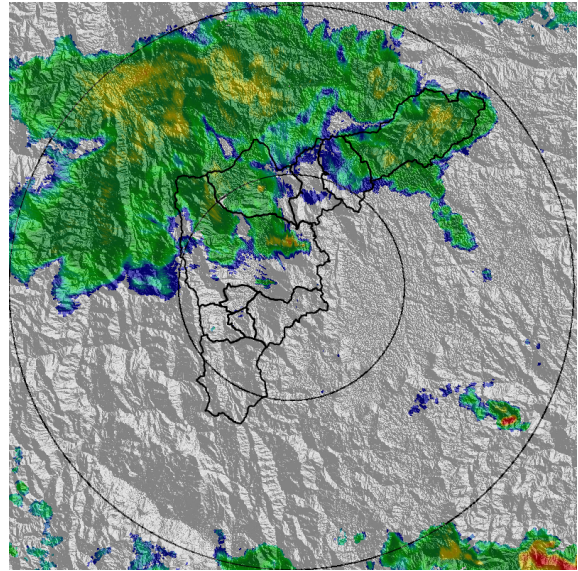
Un proyecto de:



Alcaldía de Medellín



(e) 2021-08-12 01:31



(f) 2021-08-12 02:07

Teléfono: (+57 4) 4341987 | Dirección Calle 50 71 - 147 Medellín - Colombia



Con el apoyo de:



Un proyecto de:



Alcaldía de Medellín

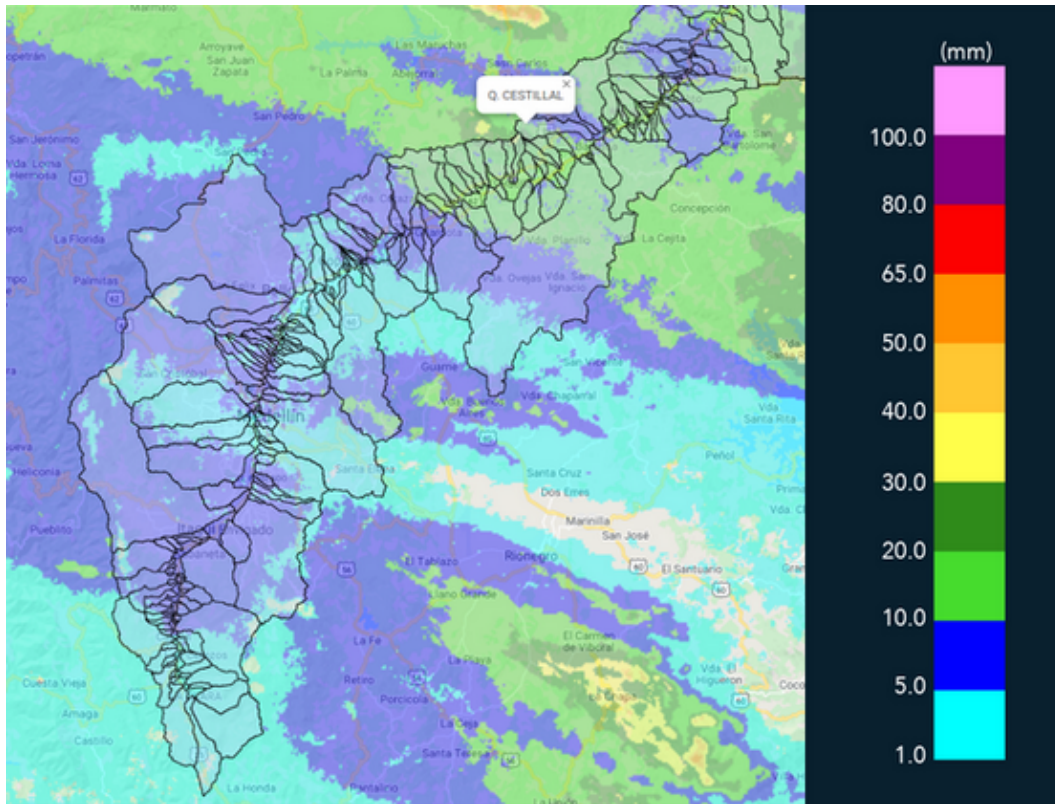


MAPA ACUMULADO

FECHA: 2021-08-11

EVENTO N: 2301

Se registraron con valores entre los 20 y 30 mm en las quebradas Celestinal, El Chocho y La Chocona, en Barbosa.



(g) Mapa de acumulados de lluvia radar durante el evento

Teléfono: (+57 4) 4341987 | Dirección Calle 50 71 - 147 Medellín - Colombia



Con el apoyo de:



Un proyecto de:



Alcaldía de Medellín



MAPA DESCARGAS ELÉCTRICAS

FECHA: 2021-08-11

EVENTO N: 2301

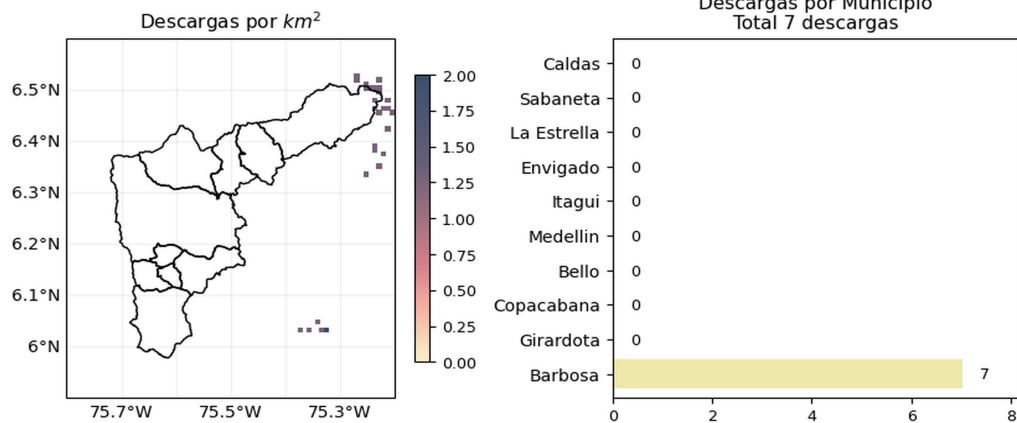
Se registraron un total de 7 descargas eléctricas, todas en el municipio de Barbosa.



### Descargas Eléctricas

Información Satelital: Sensor GLM

Fecha de emisión: 2021-08-11 21:00 a 2021-08-12 03:20



[f](#) [t](#) [i](#) [v](#) @siatamedellin | [www.siat.gov.co](http://www.siat.gov.co)

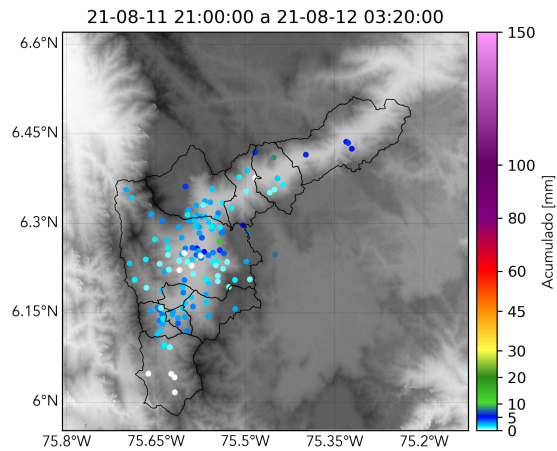
(h) Mapa de descargas eléctricas durante el evento



RESUMEN REDES DE MONITOREO

FECHA: 2021-08-11

EVENTO N: 2301



(i) Boletín Precipitación

Elaborado por: Oscar Sanchez - Estefania Lopez - Jeison Pineda  
Área Operacional  
Sistema de Alerta Temprana  
[www.siatamedellin.gov.co](http://www.siatamedellin.gov.co) / @siatamedellin  
Teléfono: 4341987 - 4341993

Teléfono: (+57 4) 4341987 | Dirección Calle 50 71 - 147 Medellín - Colombia



Con el apoyo de:



Un proyecto de:



Alcaldía de Medellín