



REGISTRO DE EVENTOS DE PRECIPITACIÓN			
FECHA: 2021-07-29		EVENTO N: 2296	
Caracterización de los eventos		Estaciones que registraron el evento	
Fecha inicio: 2021-07-29	Hora inicio: 23:30:00	N°	Nombre de la estación
Fecha fin: 2021-07-30	Hora fin: 07:50:00	27	Centro de Salud San Javier La Loma
Duración evento	8 horas 20 min	127	I.E. Manuel Jose Sierra - Sede la Holanda
Mayor intensidad de lluvia		23	Instituto Jorge Robledo
Magnitud	109.73 mm/hora Hora: 00:40:00	47	Villa Nueva Sede La Luz
Estación	27. Centro de Salud San Javier La Loma	11	Escuela Rural Fabio Zuluaga
Municipio	Medellín	320	Palmitas potrera - Pluvio
Mayor registro de lluvia acumulada		10	Escuela Rural El Boqueron
Magnitud	34.8 mm	21	Escuela Rural San Jose de la Montana
Estación	27. Centro de Salud San Javier La Loma	20	Fundacion Hogares Claret
Municipio	Medellín	4	I.E Hector Rogelio Montoya
Descripción del evento de precipitación		434	Museo de Antioquia - Pluviografica
<p>Ingresó un sistema de precipitación formado en el oriente del valle con dirección nor-occidental a los municipios del norte de la jurisdicción, aumentando su intensidad y extensión, formando un gran sistema con altas intensidades sobre el norte del valle y cubriendo los demás municipios con bajas intensidades. Sin embargo, a inicios de la mañana lluvias intensas se registraron al occidente y centro de Medellín, las cuales en su desplazamiento hacia el noroccidente se fueron disipando, mientras que en Caldas ingresaron lluvias de moderada intensidad que se desplazaron hasta incidir en La Estrella y San Antonio de Prado en Medellín. El sistema cesó por completo sobre las 07:50.</p>		53	Colegio Eduardo Santos
		60	Torre SIATA
		433	Salada Parte Alta - Pluviografica
		12	I.E Concejo de Medellin
		466	Argos Km1 Medellin-Bogota
		72	Jose Miguel de Restrepo
		45	AMVA
		378	Edificio camacol - Pluviografica
		88	CUIDA Juan Cojo
		74	Edificio Gaspar de Rodas - Bello
		70	Indural Km6 Medellin-Bogota
		14	Escuela El Triunfo
		71	CEFA
		389	El Tesoro - Pluviografica
		447	Deprimido San Juan Con Av Ferrocarril - Pluviografica
		261	Deslizamiento La raya - Pluviografica
		278	Vereda Potrerito - Pluviografica
		66	I.E San Andres (Sede El Socorro)
		54	I.E Juan Maria Cespedes
		33	Santa Maria Goretti
		253	Parque 3 Aguas - Pluvio
		31	Colegio Jose Manuel Sierra
		17	Escuela El Corazon
		121	I.E Barrio Paris

Teléfono: (+57 4) 4341987 | Dirección Calle 50 71 - 147 Medellín - Colombia



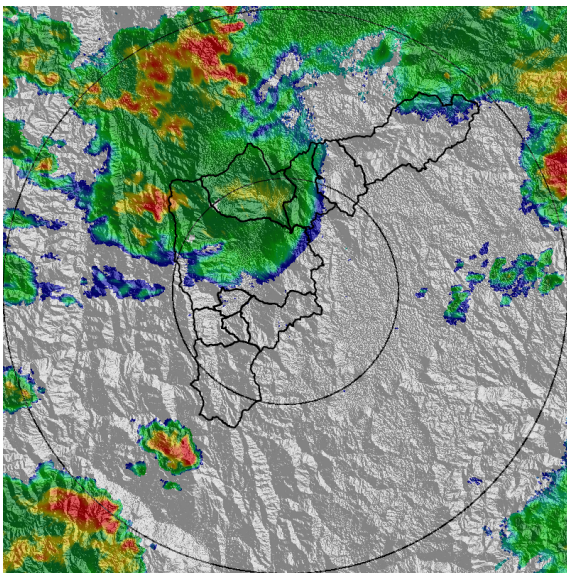
Alcaldía de Medellín



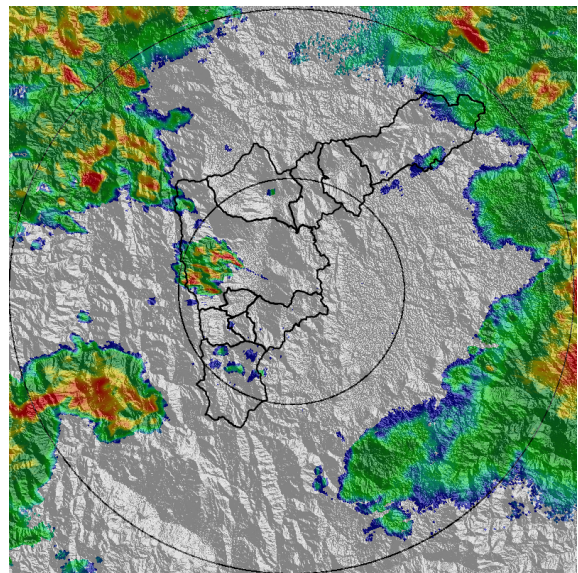
IMÁGENES DEL RADAR METEOROLÓGICO

FECHA: 2021-07-29

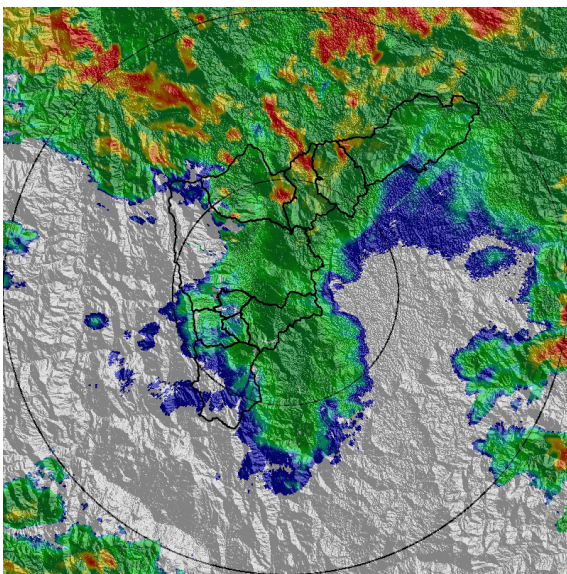
EVENTO N: 2296



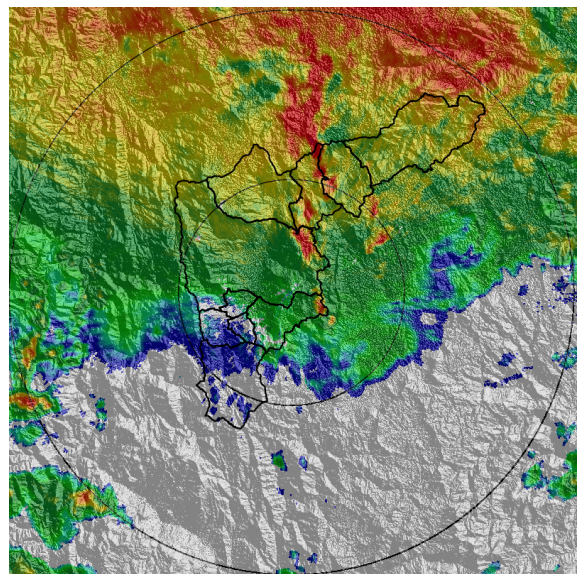
(a) 2021-07-29 23:34



(b) 2021-07-30 00:21

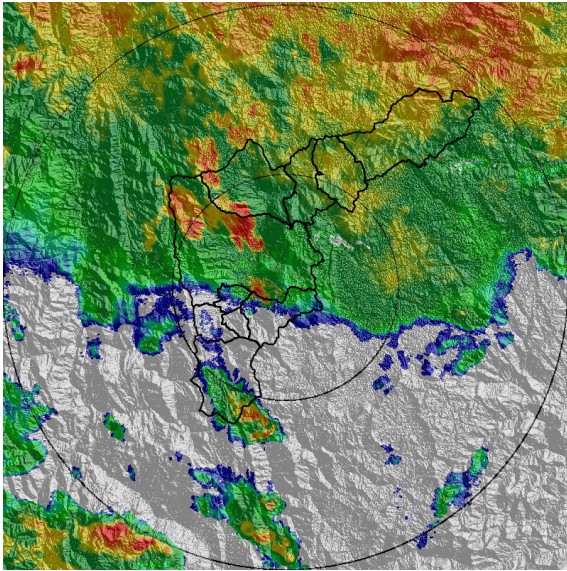


(c) 2021-07-30 01:38

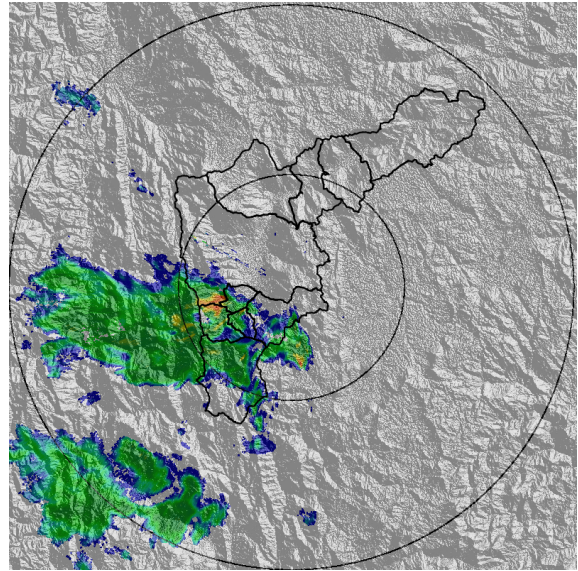


(d) 2021-07-30 03:12

Teléfono: (+57 4) 4341987 | Dirección Calle 50 71 - 147 Medellín - Colombia



(e) 2021-07-30 04:09



(f) 2021-07-30 06:45

Teléfono: (+57 4) 4341987 | Dirección Calle 50 71 - 147 Medellín - Colombia



Con el apoyo de:



Un proyecto de:



Alcaldía de Medellín

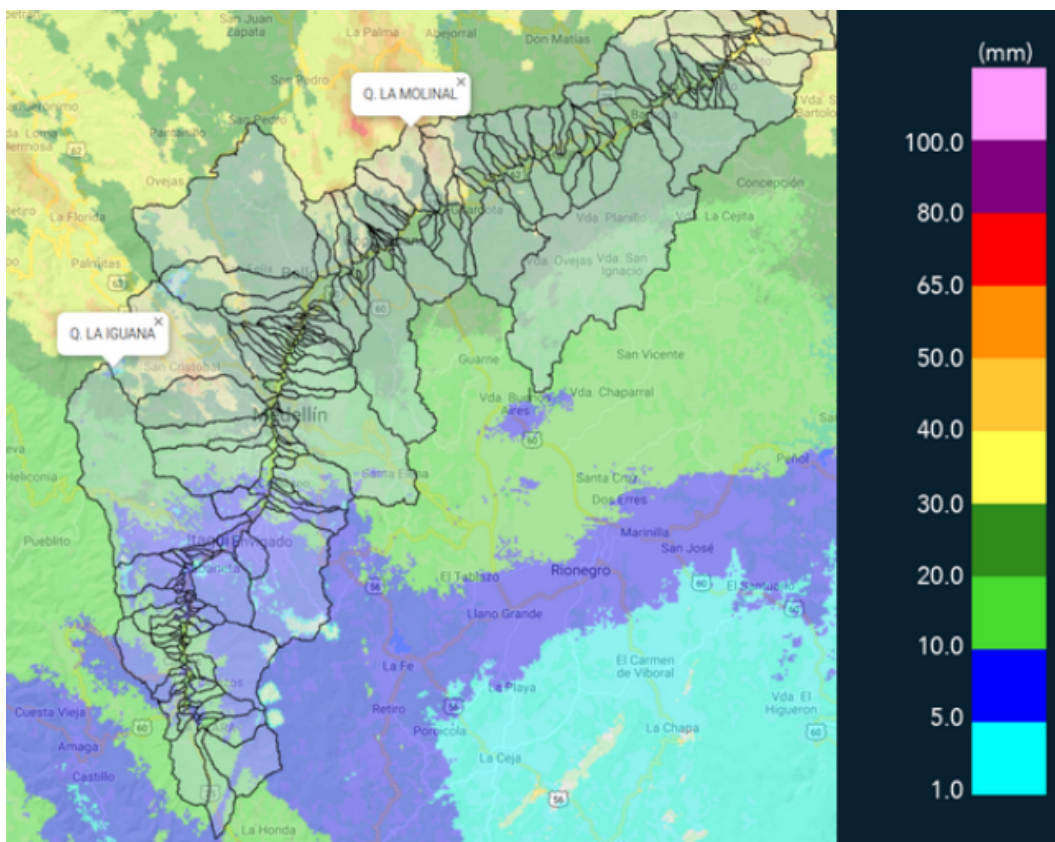


MAPA ACUMULADO

FECHA: 2021-07-29

EVENTO N: 2296

Los mayores acumulados de radar se registraron en las quebradas La Iguaná (Medellín) y La Molinal (Girardota) con valores entre 30 mm y 40 mm. Las cuencas del occidente de Medellín, Bello y Copacabana registraron acumulados similares.



(g) Mapa de acumulados de lluvia radar durante el evento

Teléfono: (+57 4) 4341987 | Dirección Calle 50 71 - 147 Medellín - Colombia



Con el apoyo de:



Un proyecto de:



Alcaldía de Medellín



MAPA DESCARGAS ELÉCTRICAS

FECHA: 2021-07-29

EVENTO N: 2296

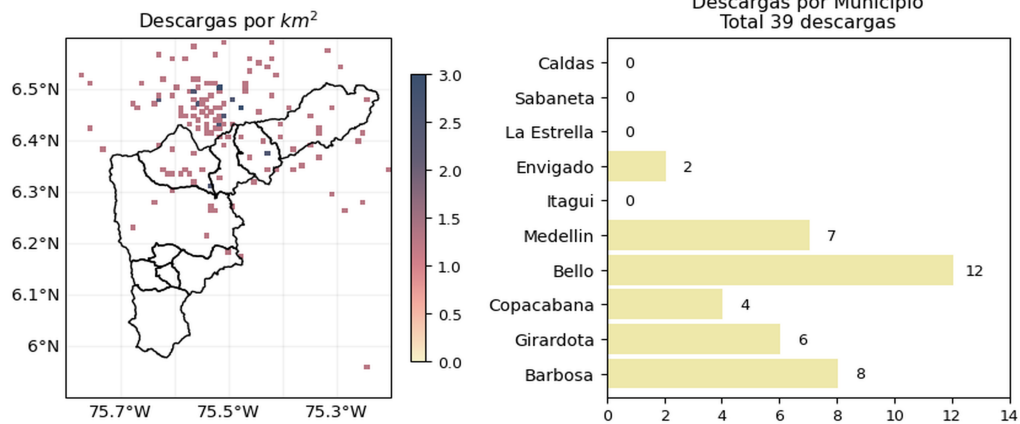
Se registraron un total de 39 descargas eléctricas distribuidas en: 12 en Bello, 8 en Barbosa, 7 en Medellín, 6 en Girardota, 4 en Copacabana y 2 en Envigado.



### Descargas Eléctricas

Información Satelital: Sensor GLM

Fecha de emisión: 2021-07-29 22:30 a 2021-07-30 07:50



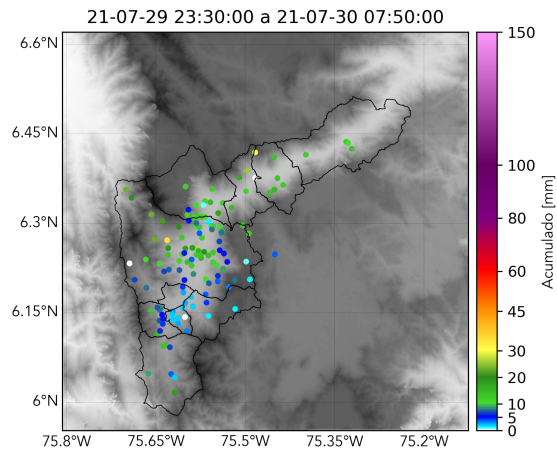
[f](#) [t](#) [i](#) [v](#) @siatamedellin | [www.siat.gov.co](http://www.siat.gov.co)

(h) Mapa de descargas eléctricas durante el evento



RESUMEN REDES DE MONITOREO

FECHA: 2021-07-29	EVENTO N: 2296
-------------------	----------------



(i) Boletín Precipitación

Elaborado por: Estefanía López - Monica Acosta - Juan Camilo Victoria  
 Área Operacional  
 Sistema de Alerta Temprana  
[www.siatamedellin.gov.co](http://www.siatamedellin.gov.co) / @siatamedellin  
 Teléfono: 4341987 - 4341993

Teléfono: (+57 4) 4341987 | Dirección Calle 50 71 - 147 Medellín - Colombia



Con el apoyo de:



Un proyecto de:



Alcaldía de Medellín