



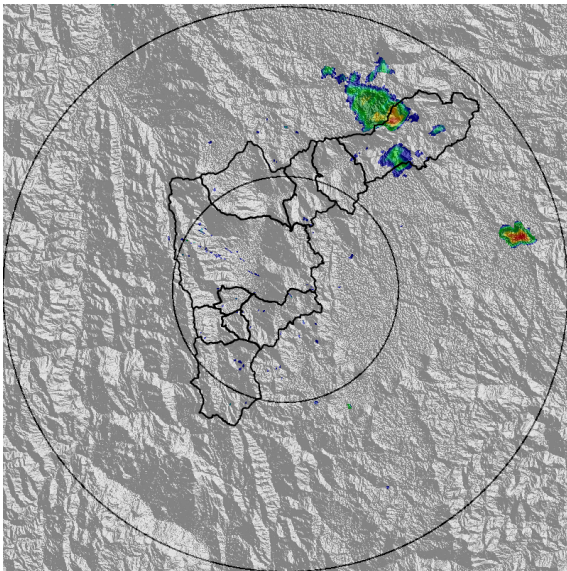
REGISTRO DE EVENTOS DE PRECIPITACIÓN			
FECHA: 2021-07-08		EVENTO N: 2281	
Caracterización de los eventos		Estaciones que registraron el evento	
Fecha inicio: 2021-07-08	Hora inicio: 16:30:00	Nº	Nombre de la estación
Fecha fin: 2021-07-09	Hora fin: 01:40:00	287	Represa piedras blancas - Pluvio
Duración evento	9 horas 10 min	278	Vereda Potrerito - Pluviografica
Mayor intensidad de lluvia		234	I.E Manuel Jose Caicedo - Pluviometro
Magnitud	54.86 mm/hora Hora: 19:21:00	30	Salon Social Barbosa
Estación	234. I.E Manuel Jose Caicedo - Pluviometro	323	Acueducto Hatillo - Pluviografica
Municipio	Barbosa	127	I.E. Manuel Jose Sierra - Sede la Holanda
Mayor registro de lluvia acumulada		389	El Tesoro - Pluviografica
Magnitud	47.24 mm	88	CUIDA Juan Cojo
Estación	287. Represa piedras blancas - Pluvio	324	E.R Jamundi - Pluviografica
Municipio	Guarne	66	I.E San Andres (Sede El Socorro)
Descripción del evento de precipitación		437	Paradero Jalisco San Felix - Pluviografica
<p>El evento inicia en horas de la tarde con la formación de lluvias de alta intensidad en Barbosa, estas se extienden rápidamente sobre Girardota y Copacabana con baja intensidad. Posteriormente, en horas tempranas de la noche, núcleos de baja intensidad provenientes del oriente, cubren la mayor parte del Valle de Aburrá. Mientras estas lluvias se disipaban en Medellín y el sur del valle, en los municipios de Girardota y Copacabana continuaron precipitaciones de moderadas-altas intensidades durante toda la noche hasta que alrededor de la 01:30 del 9 de julio empezaron a disiparse por completo.</p>		466	Argos Km1 Medellin-Bogota
		48	Escuela Rural Santa Angela
		14	Escuela El Triunfo



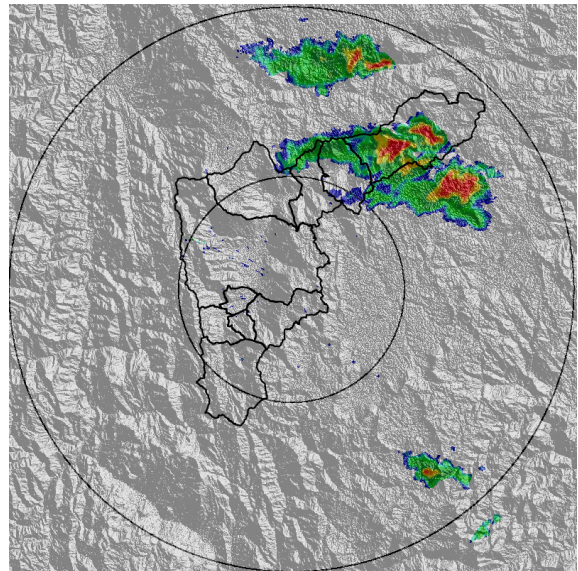
IMÁGENES DEL RADAR METEOROLÓGICO

FECHA: 2021-07-08

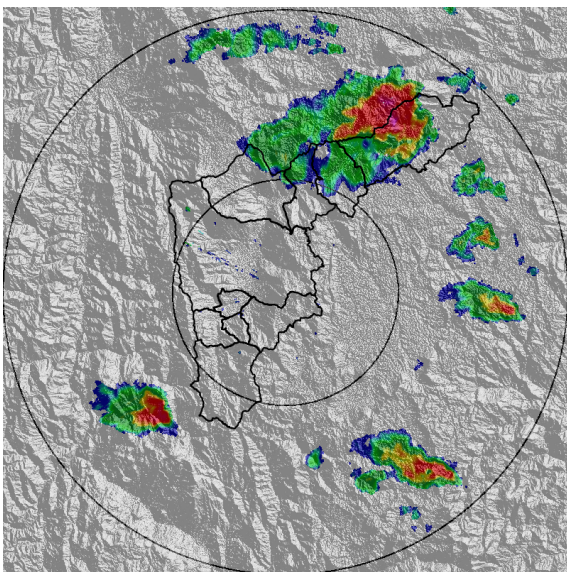
EVENTO N: 2281



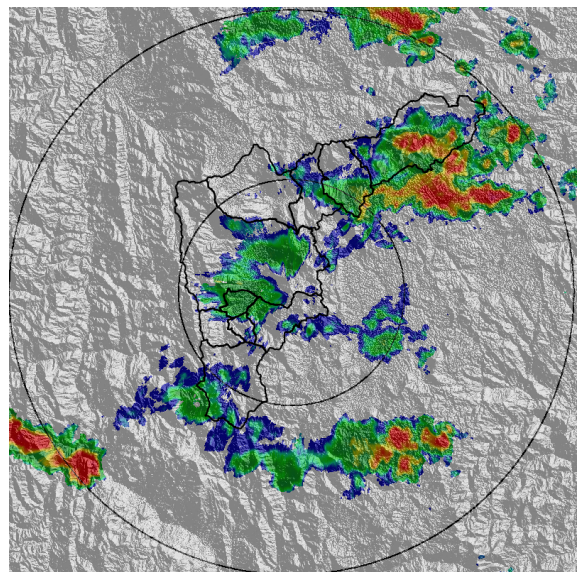
(a) 2021-07-08 15:13



(b) 2021-07-08 16:47

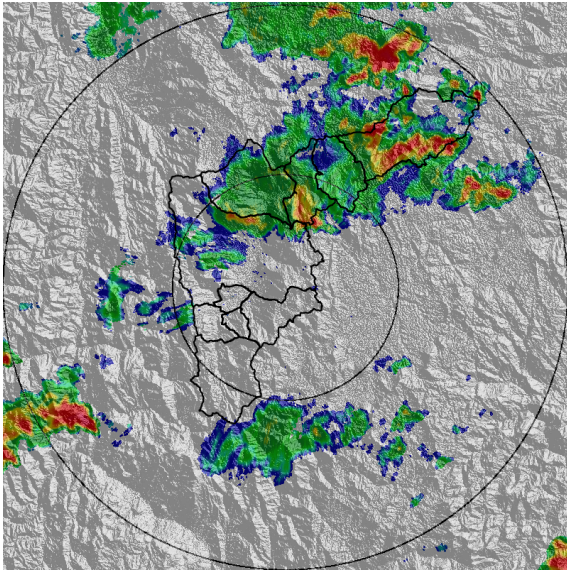


(c) 2021-07-08 17:18

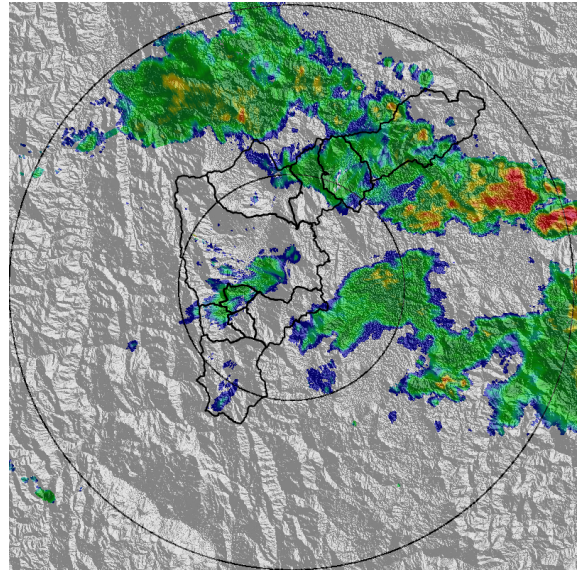


(d) 2021-07-08 19:18

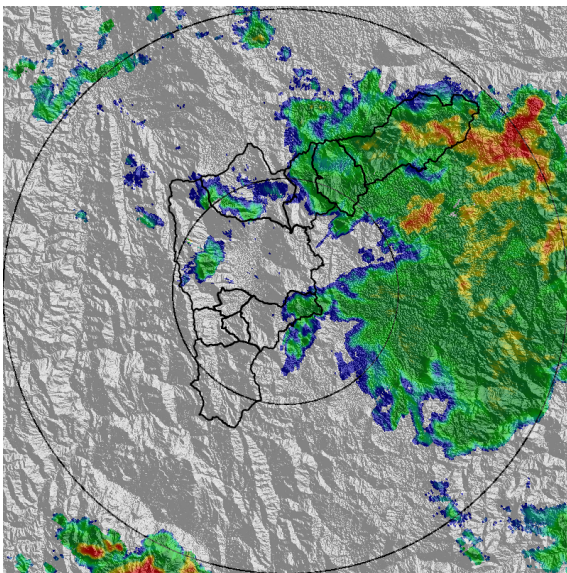
Teléfono: (+57 4) 4341987 | Dirección Calle 50 71 - 147 Medellín - Colombia



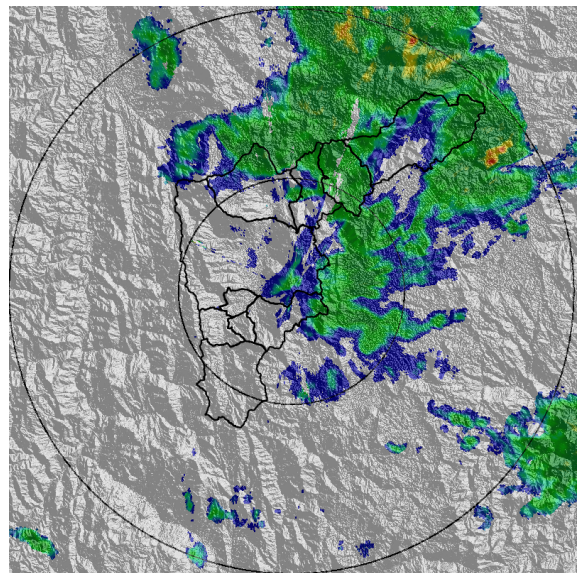
(e) 2021-07-08 19:55



(f) 2021-07-08 22:36



(g) 2021-07-08 23:54



(h) 2021-07-09 01:12

Teléfono: (+57 4) 4341987 | Dirección Calle 50 71 - 147 Medellín - Colombia



Con el apoyo de:



Un proyecto de:



Alcaldía de Medellín

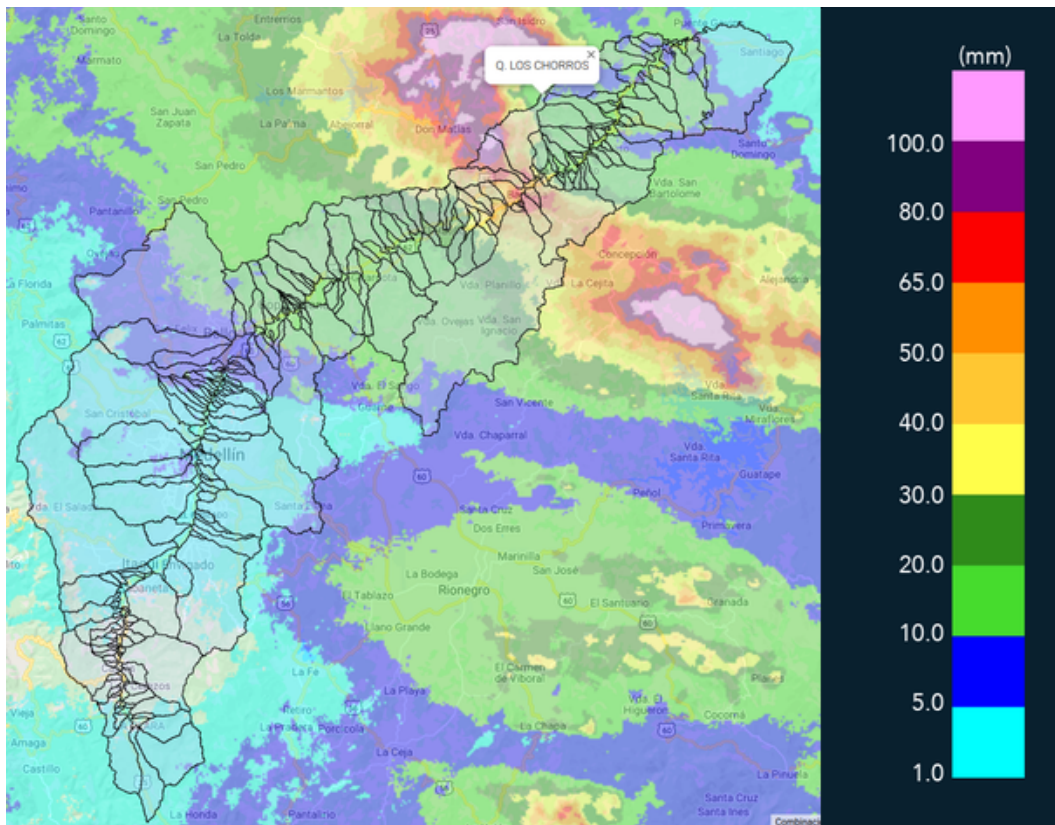


MAPA ACUMULADO

FECHA: 2021-07-08

EVENTO N: 2281

Los mayores acumulados de radar se registraron sobre las cuencas de las quebradas El Reventón y Los Chorros (Barbosa) con valores mayores a 100 mm.



(i) Mapa de acumulados de lluvia radar durante el evento



MAPA DESCARGAS ELÉCTRICAS

FECHA: 2021-07-08

EVENTO N: 2281

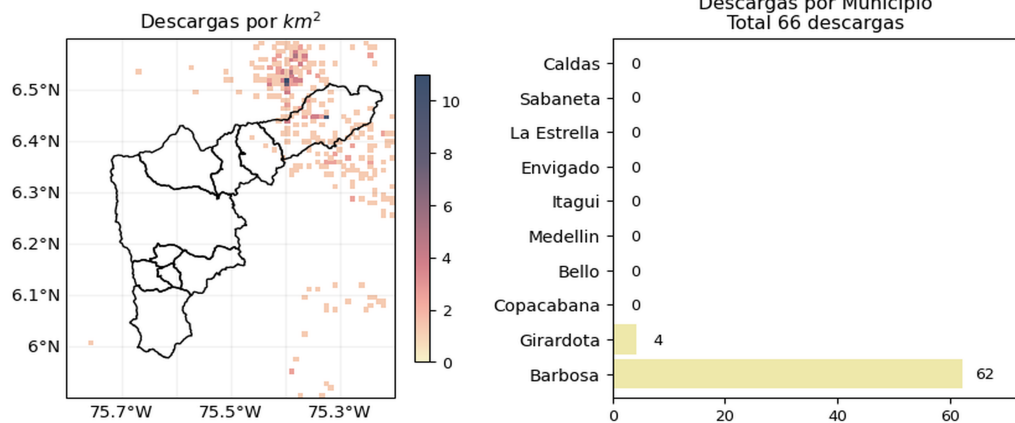
Se registraron en total 66 descargas eléctricas, 62 de ellas en Barbosa y 4 en Girardota.



Descargas Eléctricas

Información Satelital: Sensor GLM

Fecha de emisión: 2021-07-08 16:30 a 2021-07-09 01:40



[f](#) [t](#) [i](#) [v](#) @siatamedellin | www.siat.gov.co

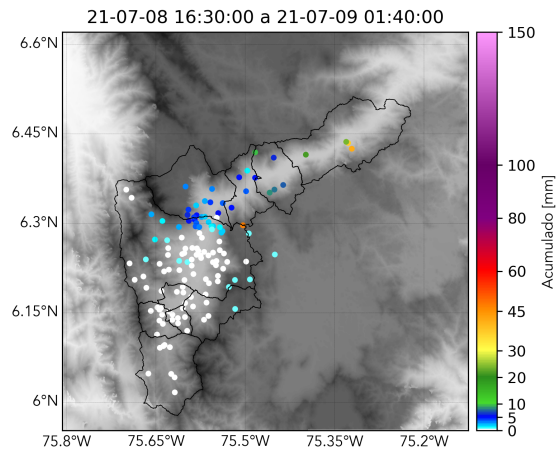
(j) Mapa de descargas eléctricas durante el evento



RESUMEN REDES DE MONITOREO

FECHA: 2021-07-08

EVENTO N: 2281



(k) Boletín Precipitación

Elaborado por: Gisela Vergara - Juan Camilo Victoria - Monica Acosta
Área Operacional
Sistema de Alerta Temprana
www.siatamedellin.gov.co / @siatamedellin
Teléfono: 4341987 - 4341993

Teléfono: (+57 4) 4341987 | Dirección Calle 50 71 - 147 Medellín - Colombia



Con el apoyo de:



Un proyecto de:



Alcaldía de Medellín