



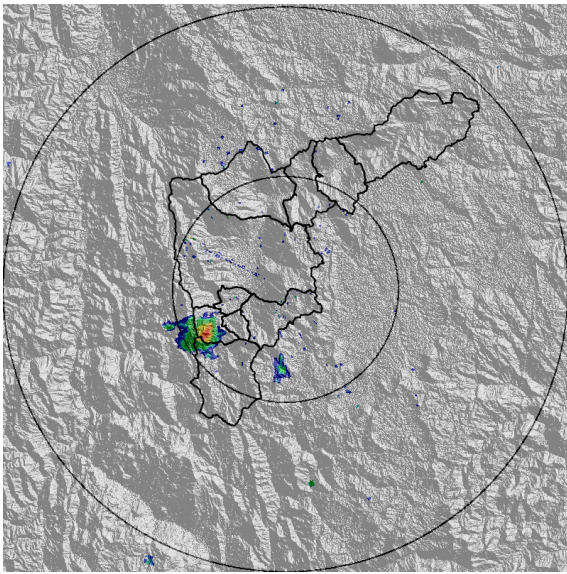
REGISTRO DE EVENTOS DE PRECIPITACIÓN				
FECHA: 2021-05-19			EVENTO N: 2237	
Caracterización de los eventos		Estaciones que registraron el evento		
Fecha inicio: 2021-05-19	Hora inicio: 13:20:00	Nº	Nombre de la estación	Acumulado (mm)
Fecha fin: 2021-05-19	Hora fin: 17:20:00	515	La Valeria - Caldas	12.95
Duración evento	4 horas 00 min	33	Santa Maria Goretti	11.94
Mayor intensidad de lluvia		58	Escuela Luis Javier Garcia Isaza	11.68
Magnitud	64.01 mm/hora Hora: 15:46:00	253	Parque 3 Aguas - Pluvio	10.16
Estación	253. Parque 3 Aguas - Pluvio	383	Salinas Caldas - Pluviografica	8.13
Municipio	Caldas,	432	Andalucia Caldas - Pluviografica	7.87
Mayor registro de lluvia acumulado				
Magnitud	12.95 mm			
Estación	515. La Valeria - Caldas			
Municipio	Caldas,			
Descripción del evento de precipitación				
<p>Durante la tarde del 19 de mayo, se registraron varios núcleos de lluvia convectiva con alta intensidad, en el municipio de Caldas, que en su desplazamiento al nor-occidente influyeron sobre los municipios Sabaneta y La Estrella con moderadas y bajas intensidades, ocasionando acumulados de hasta 30 mm en las cuencas de dichos municipios. Al finalizar la tarde, la lluvia se desplazó fuera del Valle de Aburrá, por el occidente.</p>				



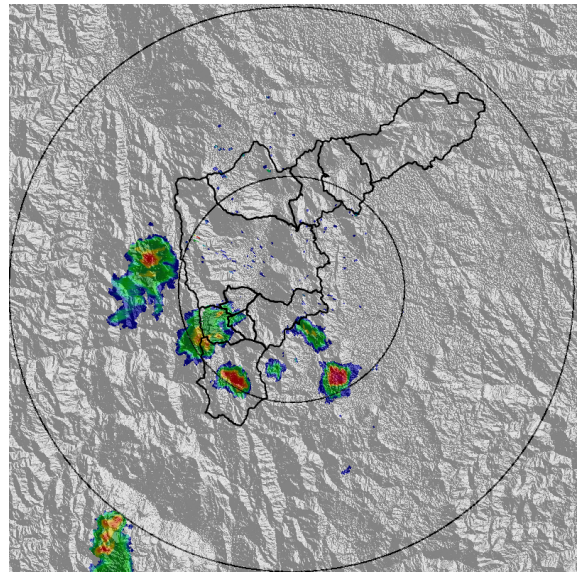
IMÁGENES DEL RADAR METEOROLÓGICO

FECHA: 2021-05-19

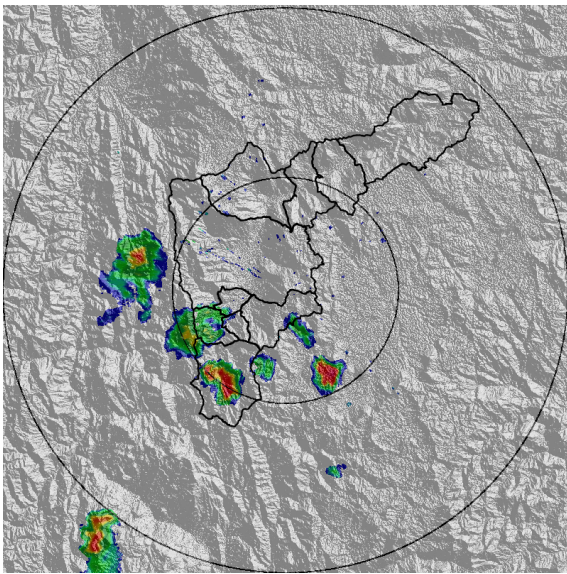
EVENTO N: 2237



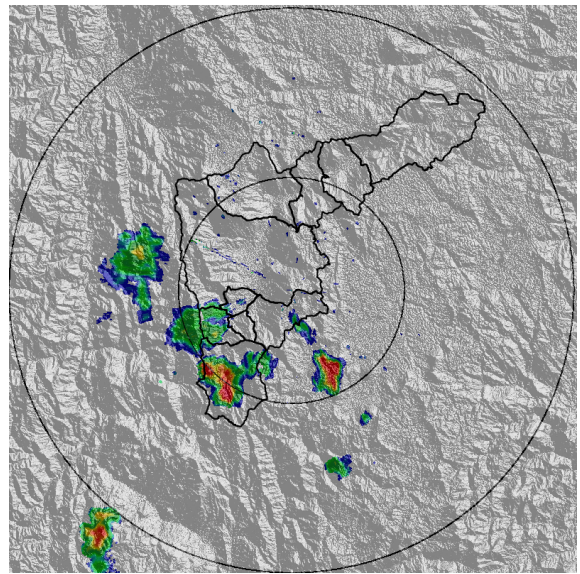
(a) 2021-05-19 13:55



(b) 2021-05-19 14:52



(c) 2021-05-19 14:57



(d) 2021-05-19 15:02

Teléfono: (+57 4) 4341987 | Dirección Calle 50 71 - 147 Medellín - Colombia



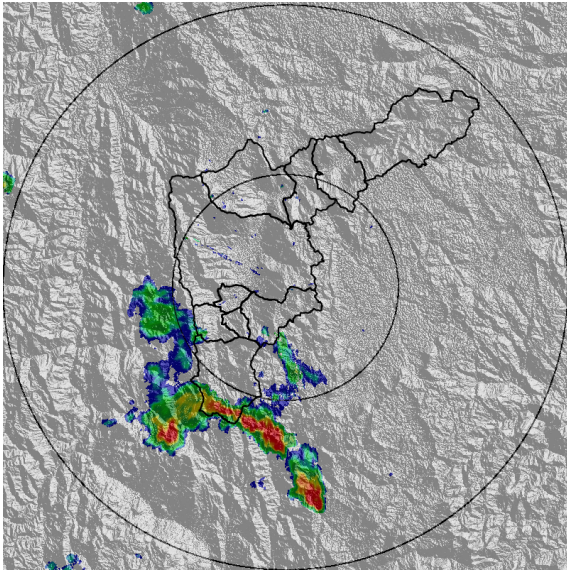
Con el apoyo de:



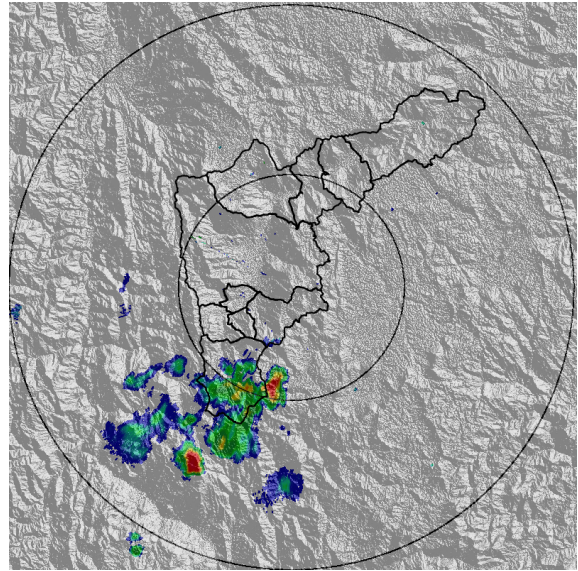
Un proyecto de:



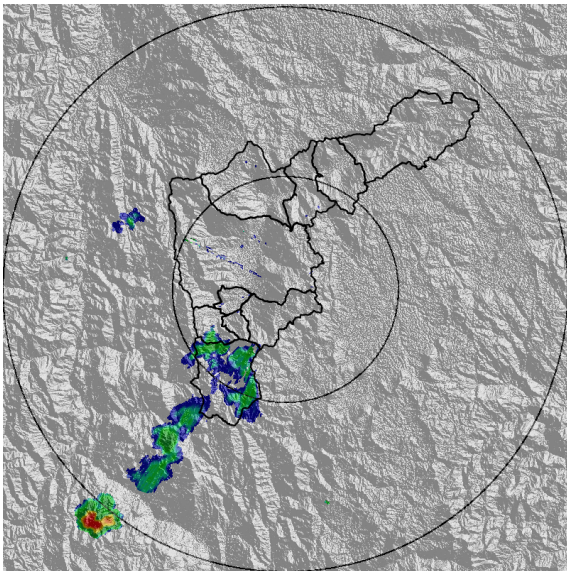
Alcaldía de Medellín



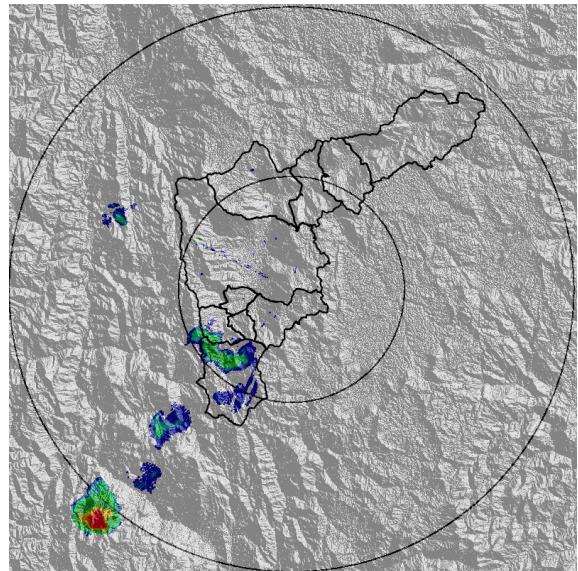
(e) 2021-05-19 16:10



(f) 2021-05-19 16:41



(g) 2021-05-19 17:07



(h) 2021-05-19 17:17

Teléfono: (+57 4) 4341987 | Dirección Calle 50 71 - 147 Medellín - Colombia



Con el apoyo de:



Un proyecto de:



Alcaldía de Medellín

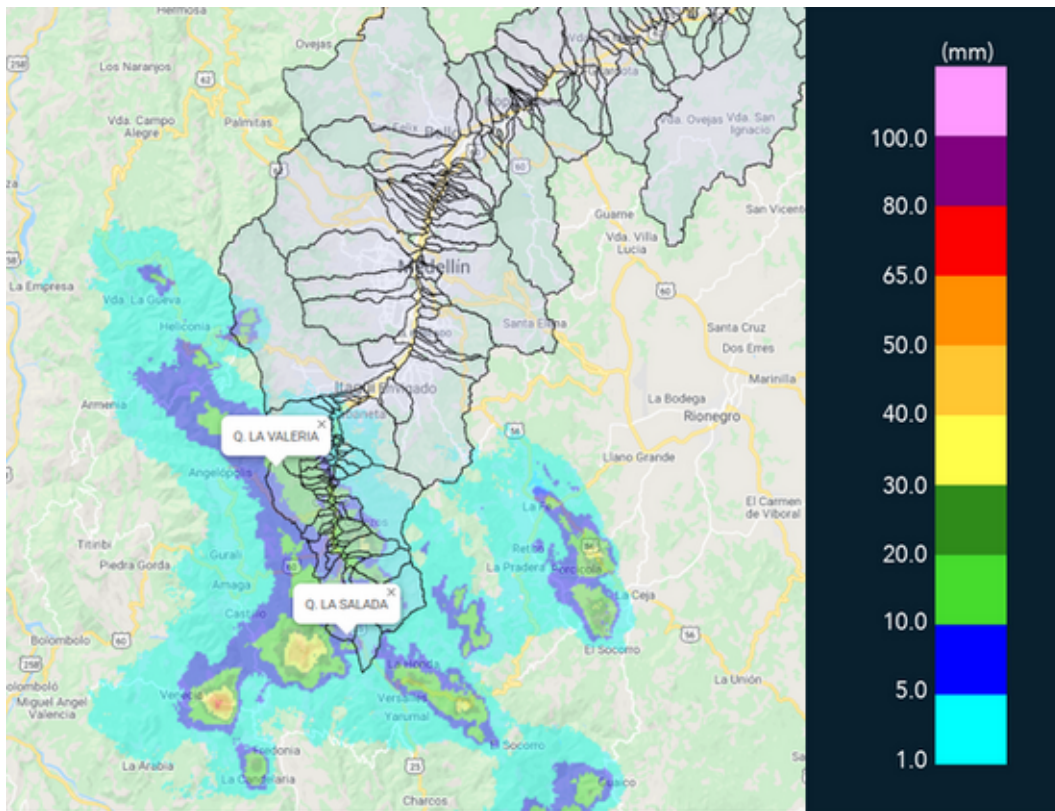


MAPA ACUMULADO

FECHA: 2021-05-19

EVENTO N: 2237

Los mayores acumulados de precipitación de radar se registraron sobre las cuencas de las quebradas La Salada y La Valeria, con valores máximos de 30 mm.



(i) Mapa de acumulados de lluvia radar durante el evento

Teléfono: (+57 4) 4341987 | Dirección Calle 50 71 - 147 Medellín - Colombia



Con el apoyo de:



Un proyecto de:



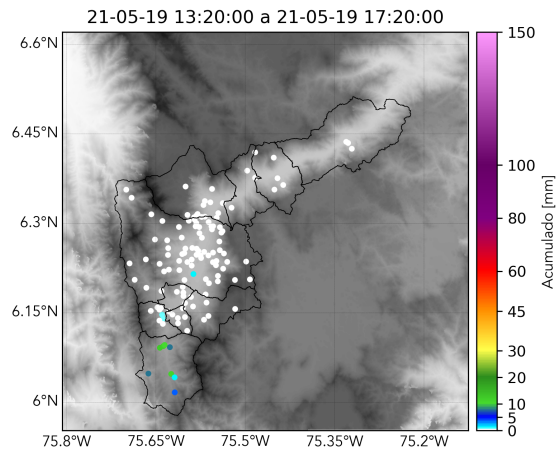
Alcaldía de Medellín



RESUMEN REDES DE MONITOREO

FECHA: 2021-05-19

EVENTO N: 2237



(j) Boletín Precipitación

Elaborado por: Gisela Vergara- Santiago Londoño- Valeria Gil
Área Operacional
Sistema de Alerta Temprana
www.siatamedellin.gov.co / @siatamedellin
Teléfono: 4341987 - 4341993

Teléfono: (+57 4) 4341987 | Dirección Calle 50 71 - 147 Medellín - Colombia



Con el apoyo de:



Un proyecto de:



Alcaldía de Medellín