



REGISTRO DE EVENTOS DE PRECIPITACIÓN				
FECHA: 2021-05-09			EVENTO N: 2228	
Caracterización de los eventos		Estaciones que registraron el evento		
Fecha inicio: 2021-05-09	Hora inicio: 12:40:00	N°	Nombre de la estación	Acumulado (mm)
Fecha fin: 2021-05-09	Hora fin: 16:30:00	1	Casa de Gobierno Altavista	38.61
Duración evento	3 horas 50 min	8	Escuela CEDEPRO	29.72
Mayor intensidad de lluvia		515	La Valeria - Caldas	22.61
Magnitud	85.34 mm/hora Hora: 15:35:00	62	Gimnasio Cantabria	19.81
Estación	8. Escuela CEDEPRO	267	Colegio Canadiense - Pluviografica	17.02
Municipio	Medellin,	519	Deslizamiento Tierra Amarilla - Pluvio	16.76
Mayor registro de lluvia acumulada		481	Hospital La Estrella - Pluviografica	16.76
Magnitud	38.61 mm	230	Alcaldia La Estrella - Pluvio	16.0
Estación	1. Casa de Gobierno Altavista	33	Santa Maria Goretti	15.75
Municipio	Medellin,	253	Parque 3 Aguas - Pluvio	13.97
Descripción del evento de precipitación		39	I.E Pedro Octavio Amado	12.95
<p>El evento inició con el ingreso de lluvias de alta intensidad, provenientes del altiplano del oriente cercano, al municipio de Caldas. Posteriormente, dichas precipitaciones en su desplazamiento al noroccidente, ganaron intensidad y extensión, cubriendo los municipios de La Estrella, Sabaneta, Itagüí, y Medellín (comunales Guayabal, Laureles-Estadio, La América y los corregimientos del occidente -San Cristóbal, San Antonio de Prado y Palmitas-), lo que ocasionó el aumento a nivel de riesgo naranja de las quebradas Altavista y La Guayabala. Luego, las lluvias comenzaron a perder intensidad, hasta que finalmente se disiparon por completo.</p>		266	Himalaya - Pluvio	12.45
		146	Club del adulto mayor - Sabaneta	12.19
		369	Metro la estrella - Pluviografica	12.19
		64	Ecoparque La Romera	12.19
		25	Escuela Rural Astilleros	11.18
		193	Fuente Clara - Pluviometro	11.18
		433	Salada Parte Alta - Pluviografica	10.16
		43	Escuela Rural Quebrada Larga	9.65
		34	I.E La Doctora	9.65
		288	Colegio Waldorf - Pluviografica	9.65
		17	Escuela El Corazon	8.89
		383	Salinas Caldas - Pluviografica	8.89
		418	Montanita San Antonio - Pluviografica	8.64
		36	Colegio Concejo de Itagui	8.38
		22	Escuela La Capilla del Rosario	8.13
		457	Ajizal	7.11
		2	Escuela Rural La Verde	6.6
		11	Escuela Rural Fabio Zuluaga	5.84
		67	I.E Juan Echeverry Abad	5.84
		432	Andalucia Caldas - Pluviografica	5.59
395	La harenala santa Maria- Pluviografica	5.33		
171	Escombrera Mocatan - Pluvio	5.33		
53	Colegio Eduardo Santos	5.08		

Teléfono: (+57 4) 4341987 | Dirección Calle 50 71 - 147 Medellín - Colombia



Un proyecto de:



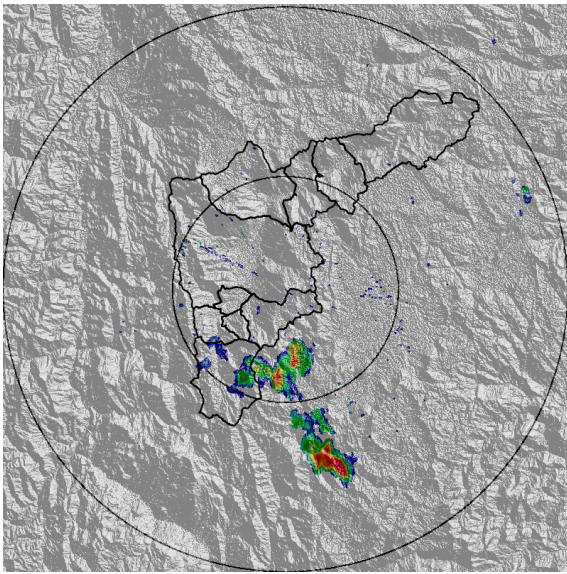
Alcaldía de Medellín



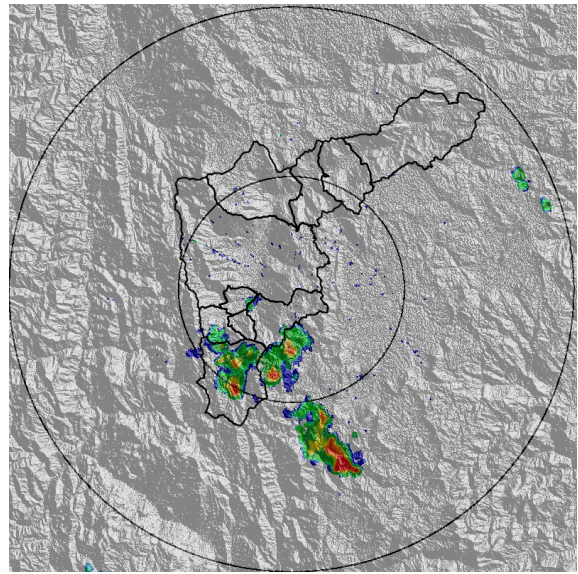
IMÁGENES DEL RADAR METEOROLÓGICO

FECHA: 2021-05-09

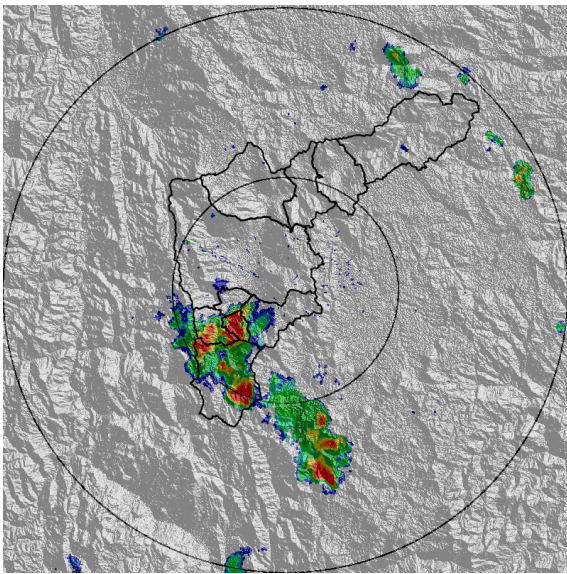
EVENTO N: 2228



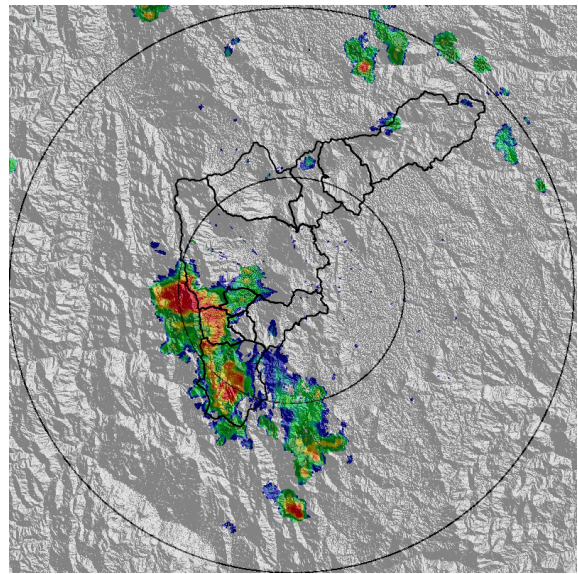
(a) 2021-05-09 12:44



(b) 2021-05-09 12:55



(c) 2021-05-09 13:16



(d) 2021-05-09 13:37

Teléfono: (+57 4) 4341987 | Dirección Calle 50 71 - 147 Medellín - Colombia



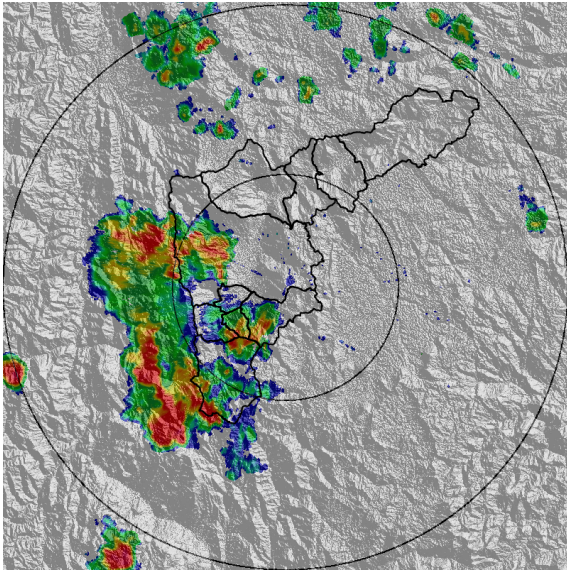
Con el apoyo de:



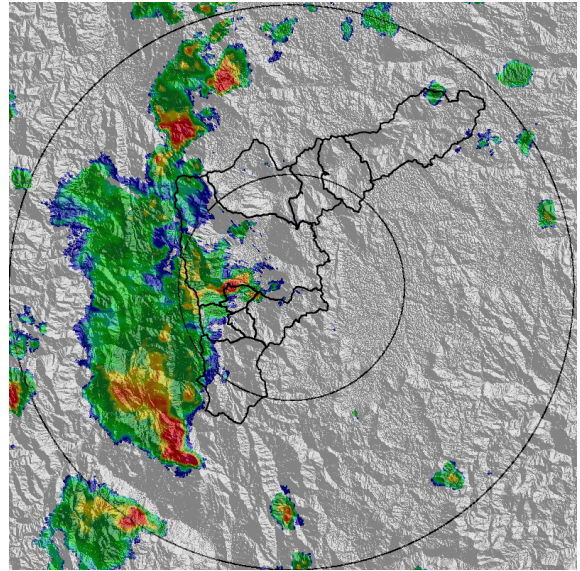
Un proyecto de:



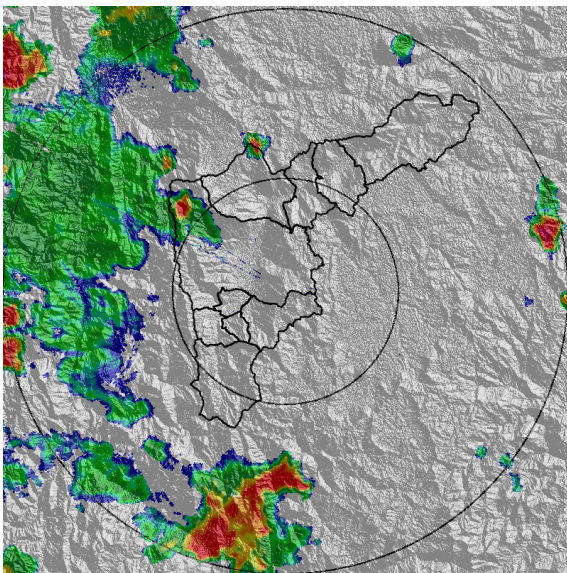
Alcaldía de Medellín



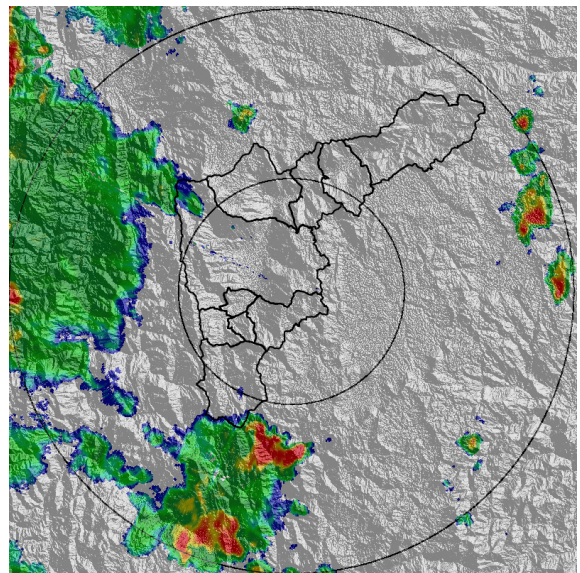
(e) 2021-05-09 14:18



(f) 2021-05-09 15:00



(g) 2021-05-09 16:07



(h) 2021-05-09 16:28

Teléfono: (+57 4) 4341987 | Dirección Calle 50 71 - 147 Medellín - Colombia



Con el apoyo de:



Un proyecto de:



Alcaldía de Medellín

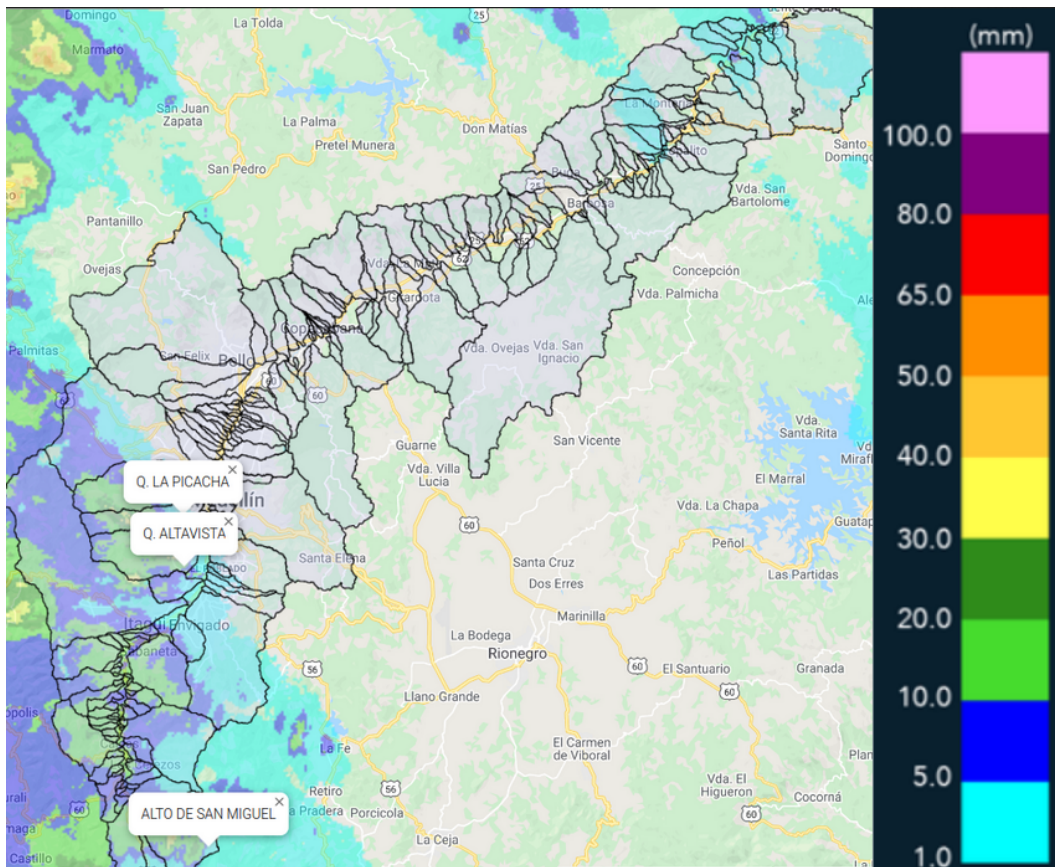


MAPA ACUMULADO

FECHA: 2021-05-09

EVENTO N: 2228

Los mayores acumulados de precipitación de radar se registraron sobre las cuencas de las quebradas Altavista y La Picacha (Medellín) y Alto de San Miguel (Caldas), con valores de hasta 40 mm.



(i) Mapa de acumulados de lluvia radar durante el evento

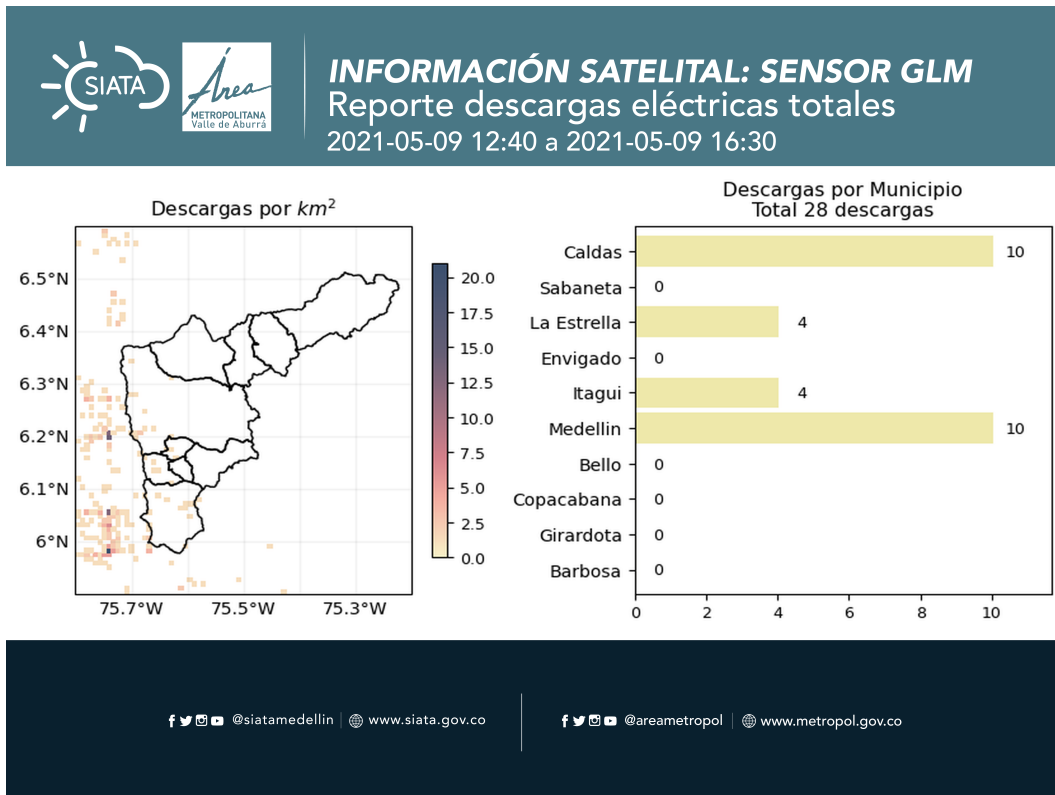


MAPA DESCARGAS ELÉCTRICAS

FECHA: 2021-05-09

EVENTO N: 2228

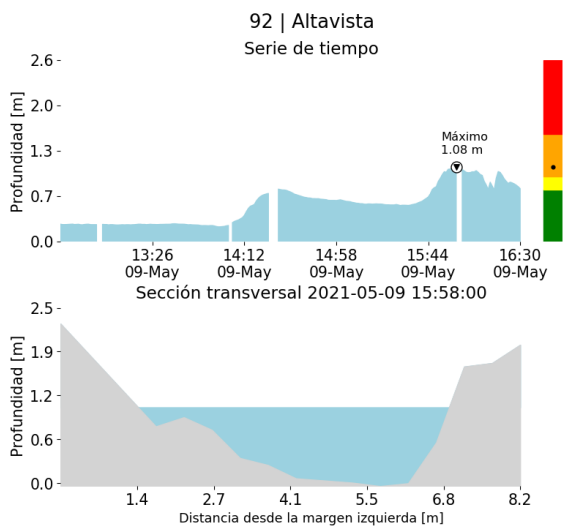
Se registraron 28 descargas eléctricas, de las cuales 10 fueron en Medellín y 10 en Caldas.



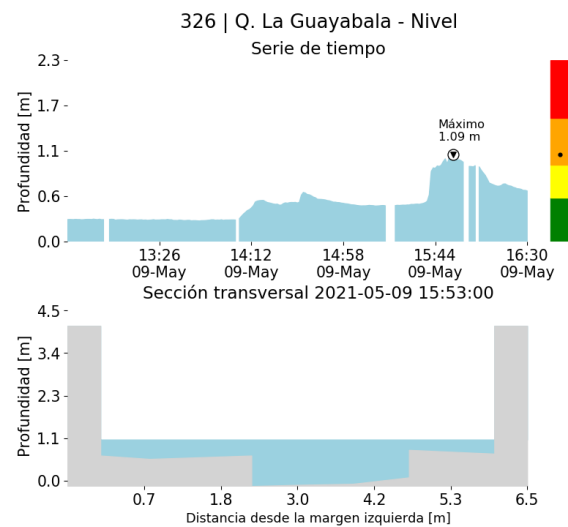
(j) Mapa de descargas eléctricas durante el evento



RESUMEN DE REGISTROS DE NIVEL				
Estación	Ubicación	Pico de la hidrografa [m]	Fecha y Hora	Máximo nivel de riesgo alcanzado
92. Altavista	Medellin - Altavista	1.081	2021-05-09 15:58:00	Naranja
326. Q. La Guayabala - Nivel	Medellin - San Jose del Manzanillo	1.094	2021-05-09 15:53:00	Naranja



(k)



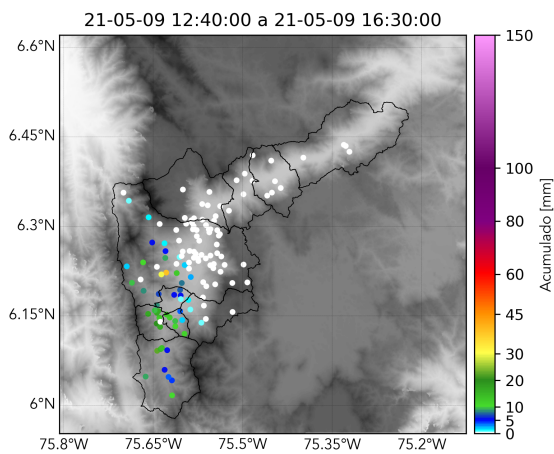
(l)



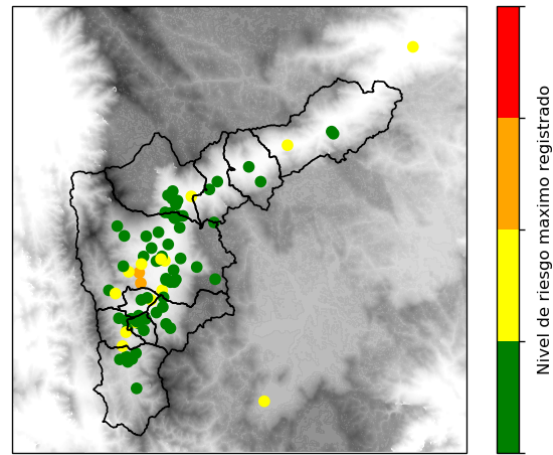
RESUMEN REDES DE MONITOREO

FECHA: 2021-05-09

EVENTO N: 2228



(m) Boletín Precipitación



(n) Boletín Nivel

Elaborado por: Estefanía López - Juan D. Barrera - José Lozano
Área Operacional
Sistema de Alerta Temprana
www.siat.gov.co / @siatamedellin
Teléfono: 4341987 - 4341993

Teléfono: (+57 4) 4341987 | Dirección Calle 50 71 - 147 Medellín - Colombia



Con el apoyo de:



Un proyecto de:



Alcaldía de Medellín