

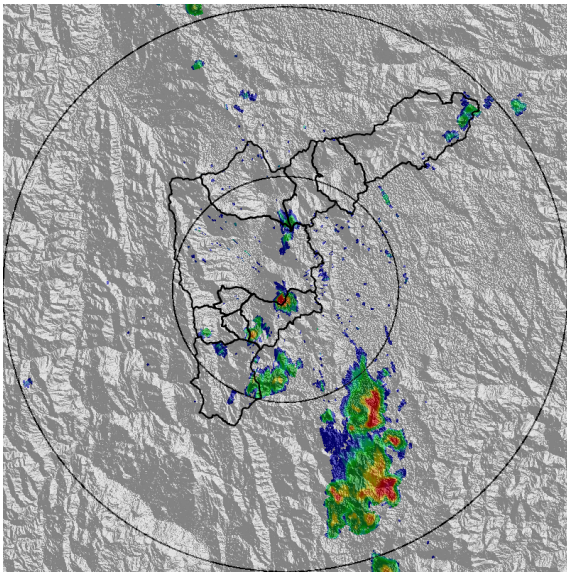




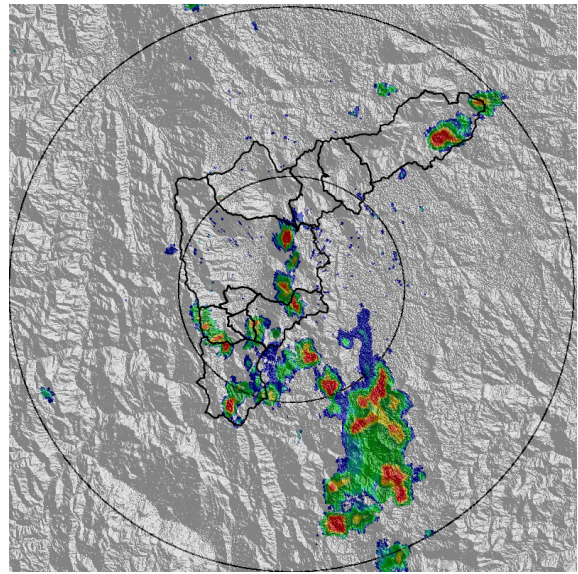
IMÁGENES DEL RADAR METEOROLÓGICO

FECHA: 2021-04-03

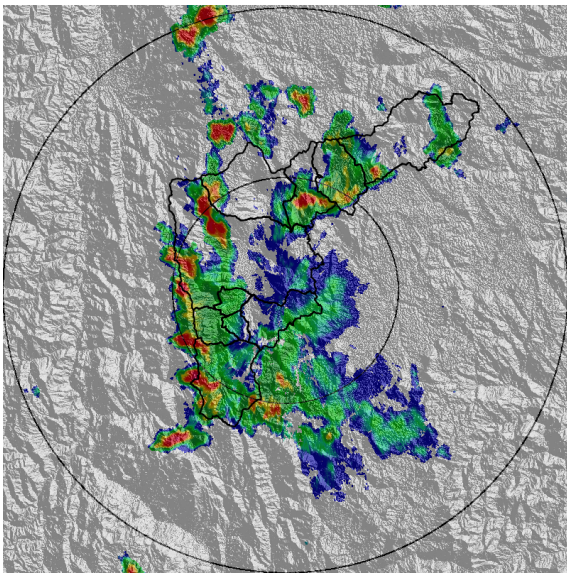
EVENTO N: 2199



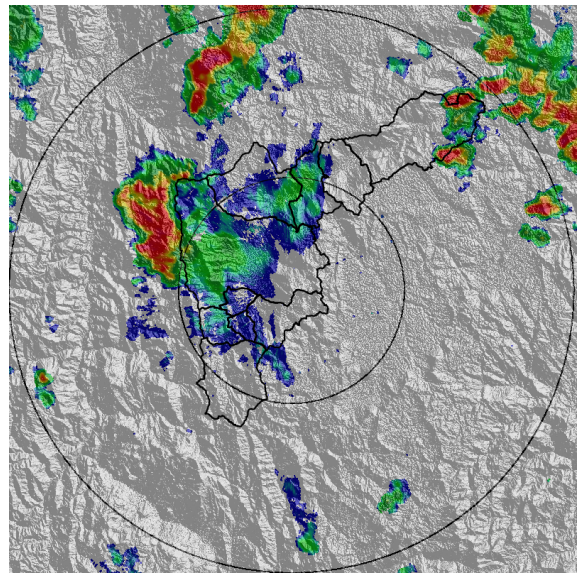
(a) 2021-04-03 13:39



(b) 2021-04-03 13:55



(c) 2021-04-03 15:14



(d) 2021-04-03 16:17

Teléfono: (+57 4) 4341987 | Dirección Calle 50 71 - 147 Medellín - Colombia



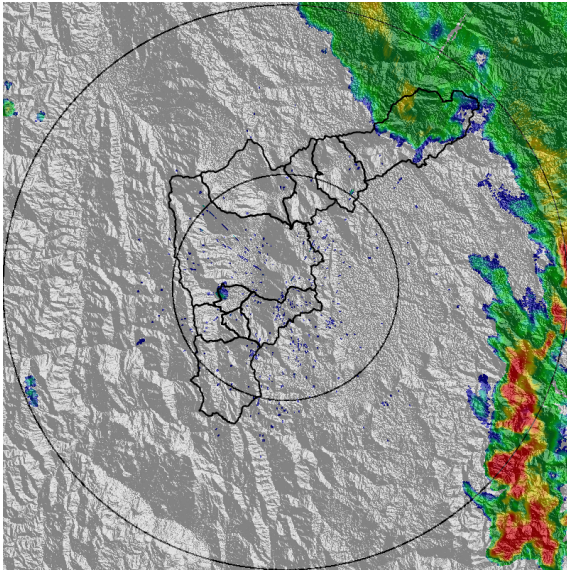
Con el apoyo de:



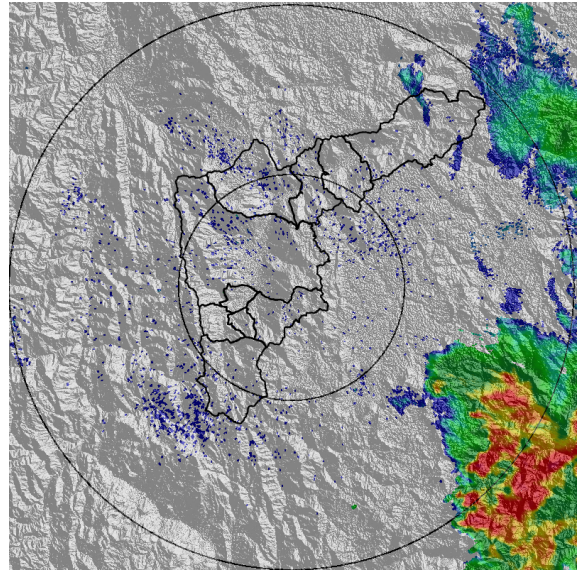
Un proyecto de:



Alcaldía de Medellín



(e) 2021-04-03 18:48



(f) 2021-04-03 19:30

Teléfono: (+57 4) 4341987 | Dirección Calle 50 71 - 147 Medellín - Colombia



Con el apoyo de:



Un proyecto de:



Alcaldía de Medellín

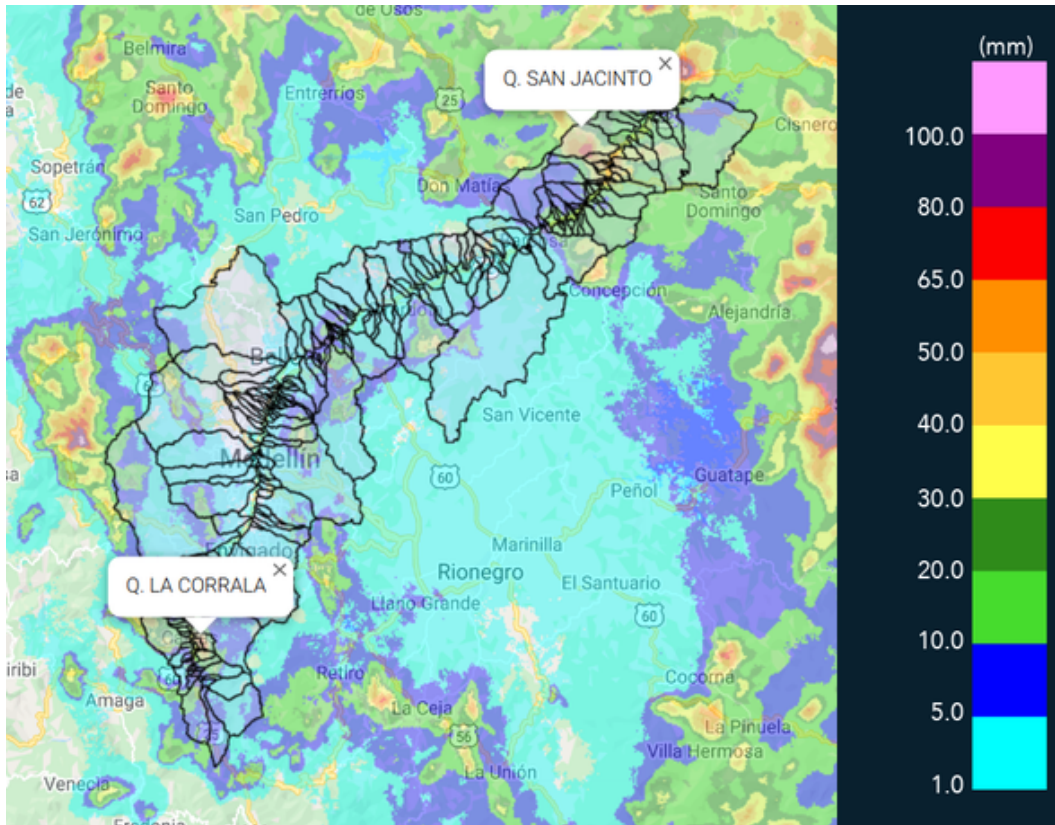


MAPA ACUMULADO

FECHA: 2021-04-03

EVENTO N: 2199

Los mayores acumulados de precipitación de radar se registraron sobre las cuencas de las quebradas San Jacinto y La Corrala, con valores que oscilaron entre 40 mm y 65 mm.



(g) Mapa de acumulados de lluvia radar durante el evento

Teléfono: (+57 4) 4341987 | Dirección Calle 50 71 - 147 Medellín - Colombia



Con el apoyo de:



Un proyecto de:



Alcaldía de Medellín



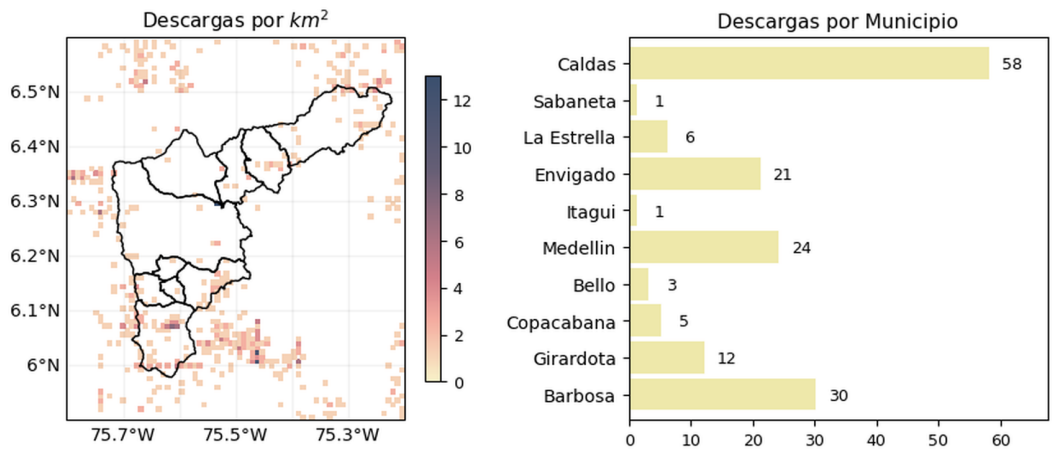
MAPA DESCARGAS ELÉCTRICAS

FECHA: 2021-04-03

EVENTO N: 2199

Se registraron 161 descargas eléctricas de tipo nube-tierra, de las cuales 58 fueron en Caldas.

 **RED METEOROLOGÍA**  
 Reporte descargas eléctricas tipo nube - tierra  
 2021-04-03 13:30 a 2021-04-03 19:30



 [@siatamedellin](#)  
[www.siat.gov.co](http://www.siat.gov.co)

Con el apoyo de:  

Un proyecto de:   

(h) Mapa de descargas eléctricas durante el evento

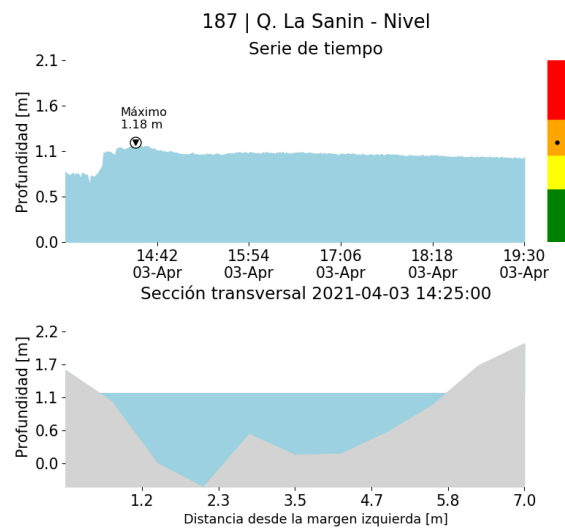
 [@siatamedellin](#)  
[www.siat.gov.co](http://www.siat.gov.co)

Con el apoyo de:  

Un proyecto de:   



RESUMEN DE REGISTROS DE NIVEL				
Estación	Ubicación	Pico de la hidrografa [m]	Fecha y Hora	Máximo nivel de riesgo alcanzado
187. Q. La Sanin - Nivel	Medellín - Las Palmas	1.178	2021-04-03 14:25:00	Naranja

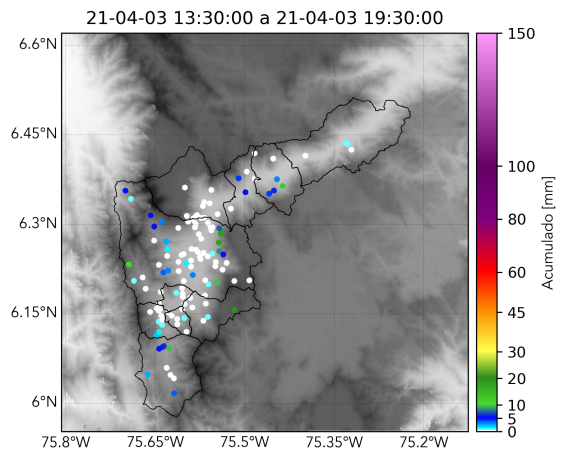


(i)

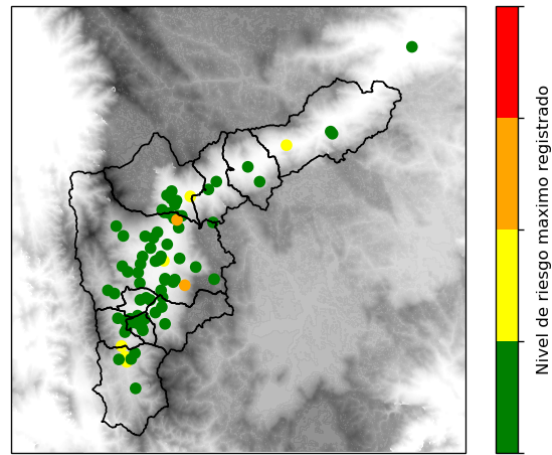


RESUMEN REDES DE MONITOREO

FECHA: 2021-04-03	EVENTO N: 2199
-------------------	----------------



(j) Boletin Precipitacion



(k) Boletin Nivel

Elaborado por: Estefanía López - Juan Diego Mantilla - José Lozano  
 Área Operacional  
 Sistema de Alerta Temprana  
[www.siat.gov.co](http://www.siat.gov.co) / @siatamedellin  
 Teléfono: 4341987 - 4341993