



REGISTRO DE EVENTOS DE PRECIPITACIÓN

FECHA: 2021-03-09	EVENTO N: 2172
-------------------	----------------

Caracterización de los eventos		Estaciones que registraron el evento		
--------------------------------	--	--------------------------------------	--	--

Fecha inicio: 2021-03-09	Hora inicio: 12:45:00	Nº	Nombre de la estación	Acumulado (mm)
Fecha fin: 2021-03-09	Hora fin: 18:30:00	62	Gimnasio Cantabria	7.87
Duración evento	5 horas 45 min	230	Alcaldía La Estrella - Pluvio	7.37
Mayor intensidad de lluvia		244	Bomberos Envigado - Pluvio	6.86
Magnitud	33.53 mm/hora Hora: 17:00:00	266	Himalaya - Pluvio	6.86
Estación	230. Alcaldía La Estrella - Pluvio	481	Hospital La Estrella - Pluviografica	5.33
Municipio	La Estrella,	61	Planta de Agua Bocatoma	5.33
Mayor registro de lluvia acumulada		369	Metro la estrella - Pluviografica	5.33
Magnitud	7.87 mm			
Estación	62. Gimnasio Cantabria			
Municipio	La Estrella,			

Descripción del evento de precipitación

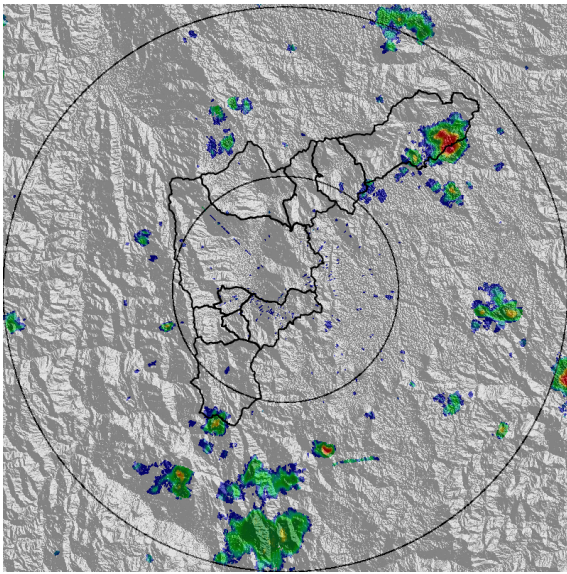
Durante la tarde se presentaron lluvias producto de convección local sobre el valle y las inmediaciones del mismo. Estas lluvias se caracterizaron por el constante desarrollo de núcleos de precipitación sobre el Valle de Aburrá, los cuales influyeron inicialmente sobre Barbosa y posteriormente sobre Medellín y los municipios del sur. Las lluvias más intensas se presentaron sobre Caldas, donde permanecieron hasta las 18:30, antes de disiparse por completo.



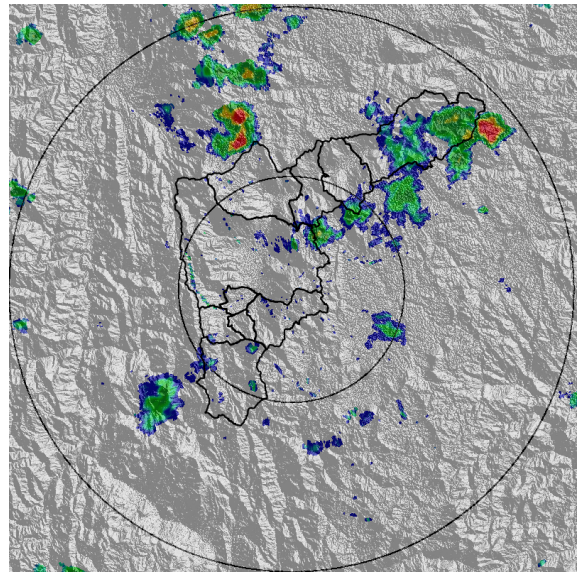
IMÁGENES DEL RADAR METEOROLÓGICO

FECHA: 2021-03-09

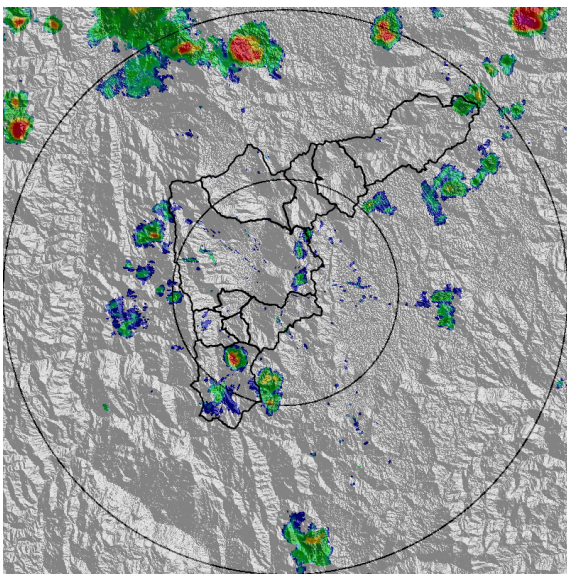
EVENTO N: 2172



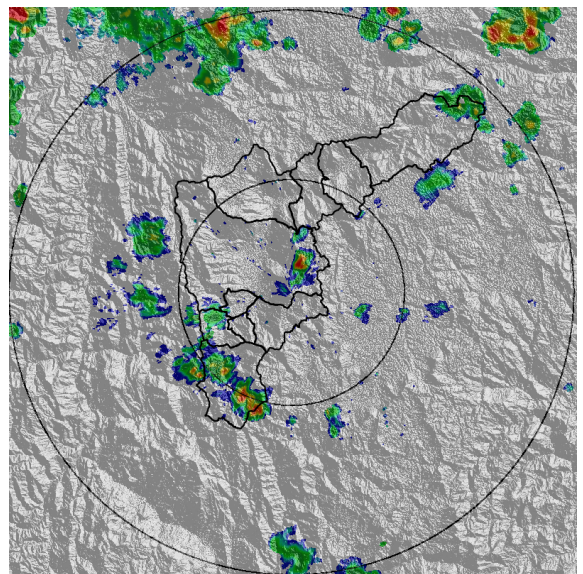
(a) 2021-03-09 12:53



(b) 2021-03-09 14:11



(c) 2021-03-09 15:30



(d) 2021-03-09 15:56

Teléfono: (+57 4) 4341987 | Dirección Calle 50 71 - 147 Medellín - Colombia



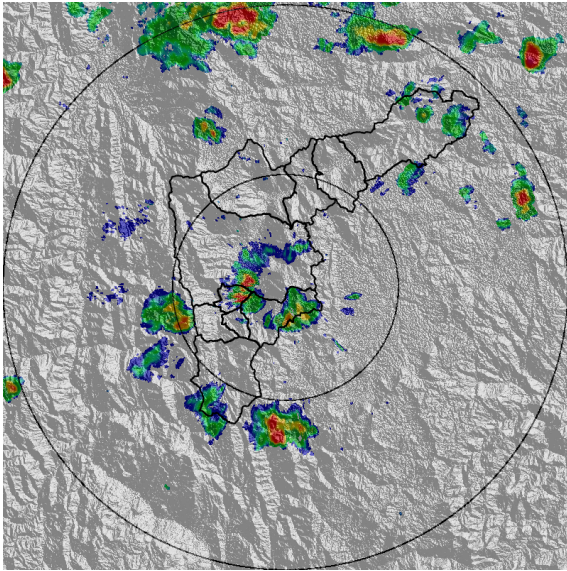
Con el apoyo de:



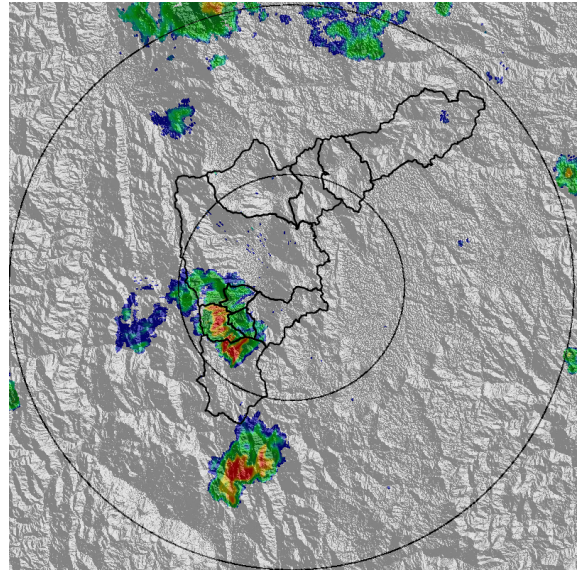
Un proyecto de:



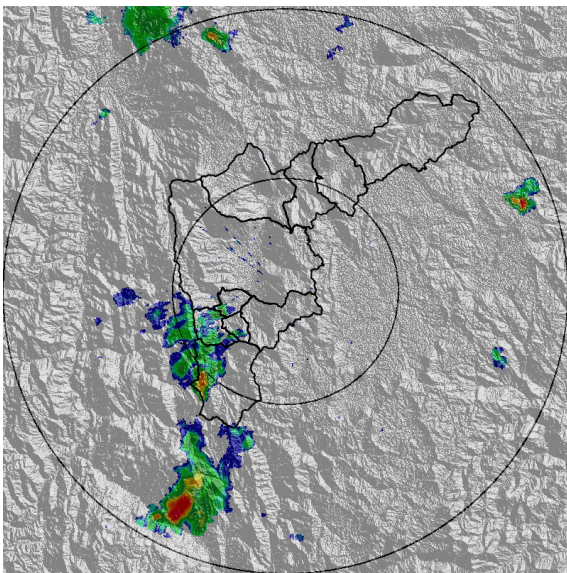
Alcaldía de Medellín



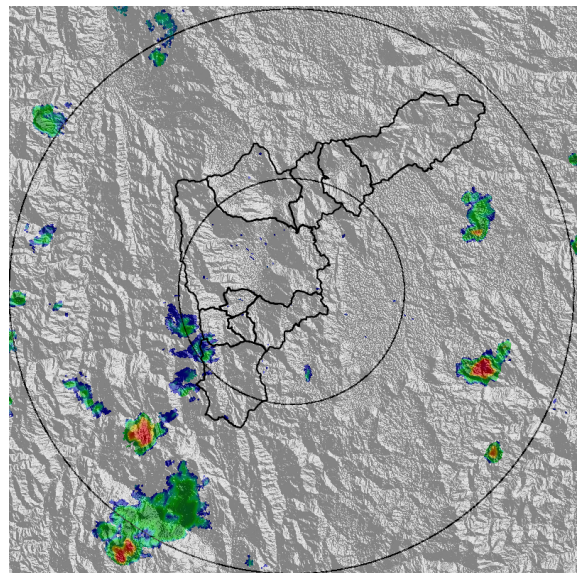
(e) 2021-03-09 16:33



(f) 2021-03-09 17:15



(g) 2021-03-09 17:46



(h) 2021-03-09 18:28

Teléfono: (+57 4) 4341987 | Dirección Calle 50 71 - 147 Medellín - Colombia



Con el apoyo de:



Un proyecto de:



Alcaldía de Medellín

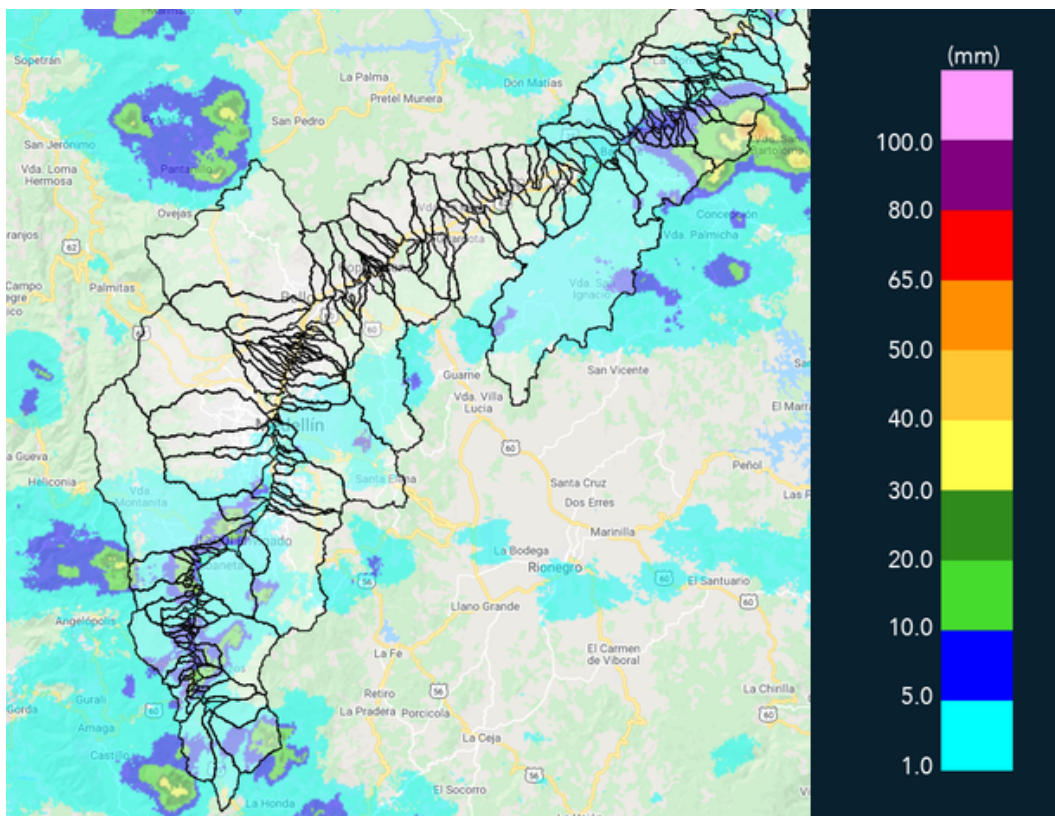


MAPA ACUMULADO

FECHA: 2021-03-09

EVENTO N: 2172

Los mayores acumulados de precipitación de radar se presentaron sobre algunas de las cuencas del municipio de Barbosa y algunas de las cuencas del sur del valle. El mayor acumulado se registró sobre la cuenca de la quebrada Aguas Claras con valores que llegaron a los 50mm.



(i) Mapa de acumulados de lluvia radar durante el evento

Teléfono: (+57 4) 4341987 | Dirección Calle 50 71 - 147 Medellín - Colombia



Con el apoyo de:



Un proyecto de:



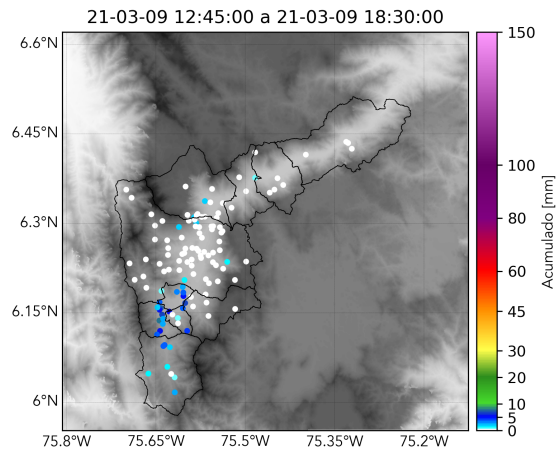
Alcaldía de Medellín



RESUMEN REDES DE MONITOREO

FECHA: 2021-03-09

EVENTO N: 2172



(j) Boletín Precipitación

Elaborado por: José Lozano - Natalia Castro - Camilo Chalán
Área Operacional
Sistema de Alerta Temprana
www.siatamedellin.gov.co / @siatamedellin
Teléfono: 4341987 - 4341993

Teléfono: (+57 4) 4341987 | Dirección Calle 50 71 - 147 Medellín - Colombia



Con el apoyo de:



Un proyecto de:



Alcaldía de Medellín