



REGISTRO DE EVENTOS DE PRECIPITACIÓN			
FECHA: 2021-02-18		EVENTO N: 2150	
Caracterización de los eventos		Estaciones que registraron el evento	
Fecha inicio: 2021-02-18	Hora inicio: 14:12:00	N°	Nombre de la estación
Fecha fin: 2021-02-19	Hora fin: 09:00:00	88	CUIDA Juan Cojo
Duración evento	18 horas 48 min	31	Colegio Jose Manuel Sierra
Mayor intensidad de lluvia		62	Gimnasio Cantabria
Magnitud	100.58 mm/hora Hora: 20:26:00	324	E.R Jamundi - Pluviografica
Estación	88. CUIDA Juan Cojo	253	Parque 3 Aguas - Pluvio
Municipio	Girardota,	392	Universidad San buenaventura - Pluviografica
Mayor registro de lluvia acumulada		267	Colegio Canadiense - Pluviografica
Magnitud	61.98 mm	37	Liceo Fernando Velez
Estación	88. CUIDA Juan Cojo	389	El Tesoro - Pluviografica
Municipio	Girardota,	475	Reserva El Centello - Pluviografica
Descripción del evento de precipitación		61	Planta de Agua Bocatoma
<p>En la noche, se presentaron núcleos de alta intensidad sobre Girardota, Bello, Palmitas y el sur de Barbosa. Hacia la madrugada de hoy, disminuyó la intensidad de las precipitaciones en el norte del valle, mientras que aumentaron en el sur de este, presentándose lluvias de alta intensidad sobre Sabaneta, La Estrella y Caldas. Alrededor de las 2am, disminuyeron la intensidad de las precipitaciones sobre el sur de la región. Estas persistieron durante toda la madrugada y parte de la mañana con baja intensidad, hasta disiparse por completo.</p>		33	Santa Maria Goretti
		295	Laguna Quitasol - Pluviografica
		4	I.E Hector Rogelio Montoya
		70	Indural Km6 Medellin-Bogota
		466	Argos Km1 Medellin-Bogota
		432	Andalucia Caldas - Pluviografica
		3	Escuela Rural Yarumalito
		320	Palmitas potrera - Pluvio
		334	Manuel Mejia Vallejo - pluviografica
		184	Miraflores
		282	La isla - Pluviografica
		89	I.E Pedro Nel
		15	Colegio San Lucas
		74	Edificio Gaspar de Rodas - Bello
		470	El Hato Vereda Pavon
		76	I.E. Fontidueno
		14	Escuela El Triunfo
		44	I.E Villa Turbay
		129	Colegio Divino Salvador
		42	Escuela Rural Piedras Gordas
369	Metro la estrella - Pluviografica		
65	I.E Las Lomitas		
499	Ecoparque Pan de Azucar		
18	Escuela El Salado		

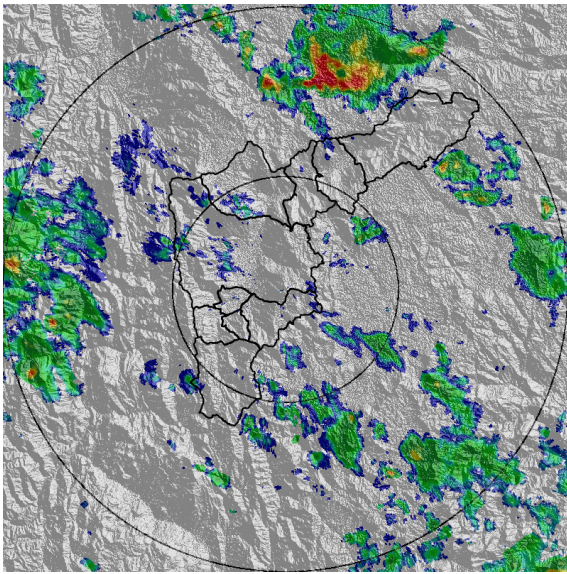
Teléfono: (+57 4) 4341987 | Dirección Calle 50 71 - 147 Medellín - Colombia



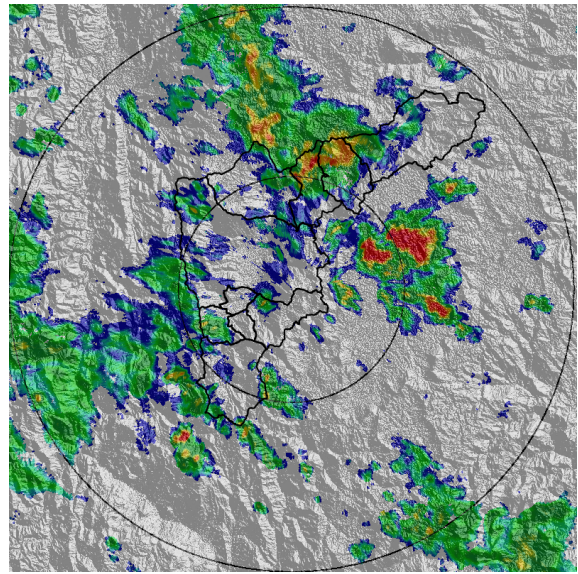
IMÁGENES DEL RADAR METEOROLÓGICO

FECHA: 2021-02-18


EVENTO N: 2150



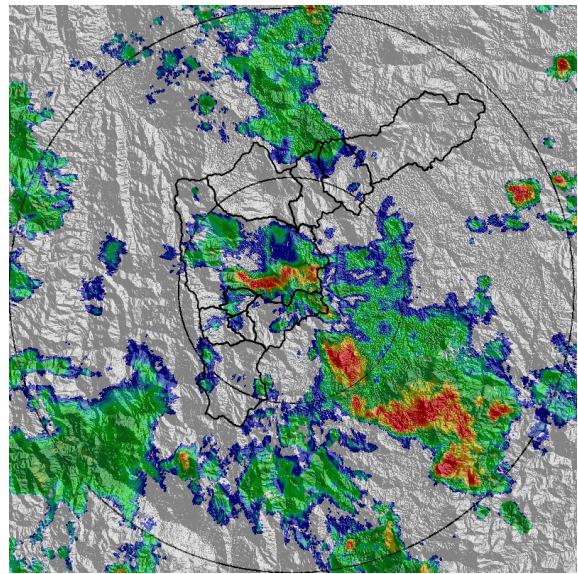
(a) 2021-02-18 14:14



(b) 2021-02-18 15:12



(c) 2021-02-18 15:54



(d) 2021-02-18 16:41

Teléfono: (+57 4) 4341987 | Dirección Calle 50 71 - 147 Medellín - Colombia




Con el apoyo de:



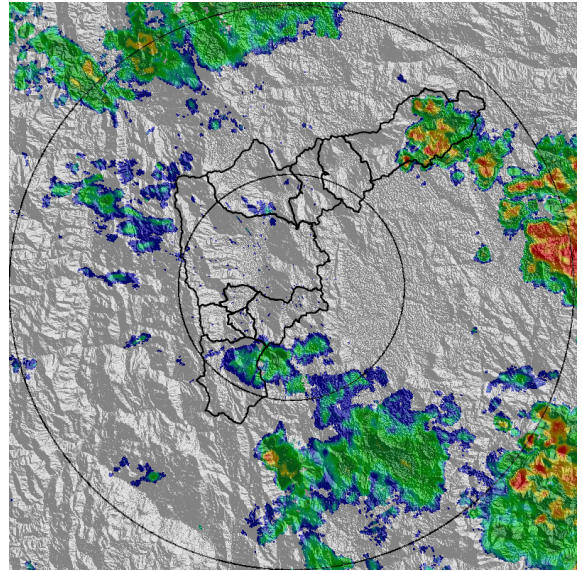
Un proyecto de:



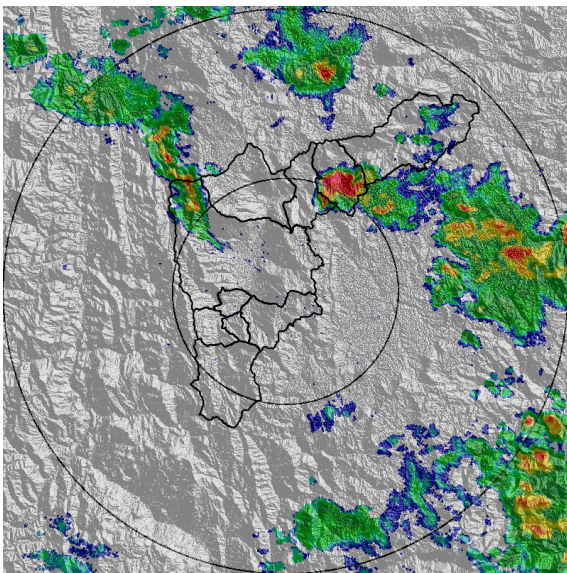
Alcaldía de Medellín



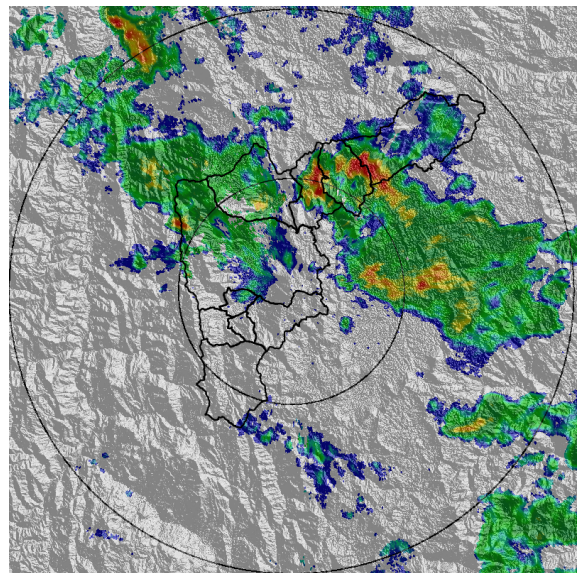
(e) 2021-02-18 17:38



(f) 2021-02-18 19:13



(g) 2021-02-18 20:16



(h) 2021-02-18 21:34

Teléfono: (+57 4) 4341987 | Dirección Calle 50 71 - 147 Medellín - Colombia



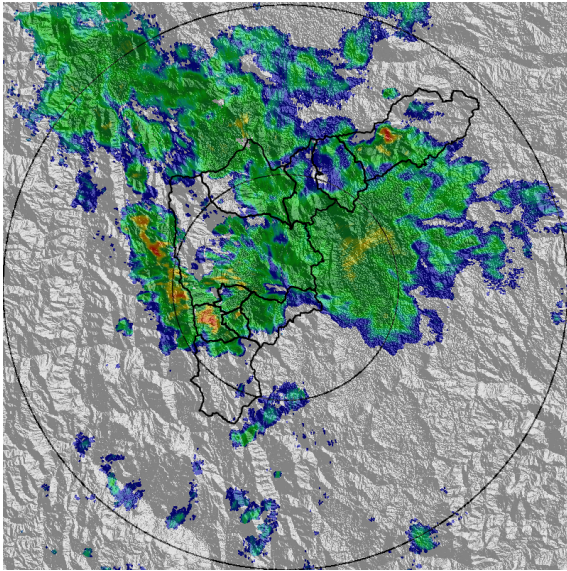
Con el apoyo de:




Un proyecto de:




Alcaldía de Medellín




(i) 2021-02-18 23:25



(j) 2021-02-19 01:31



(k) 2021-02-19 02:55



(l) 2021-02-19 04:50

Teléfono: (+57 4) 4341987 | Dirección Calle 50 71 - 147 Medellín - Colombia




Con el apoyo de:



Un proyecto de:



Alcaldía de Medellín



(m) 2021-02-19 08:25

Teléfono: (+57 4) 4341987 | Dirección Calle 50 71 - 147 Medellín - Colombia



Con el apoyo de:



Un proyecto de:



Alcaldía de Medellín

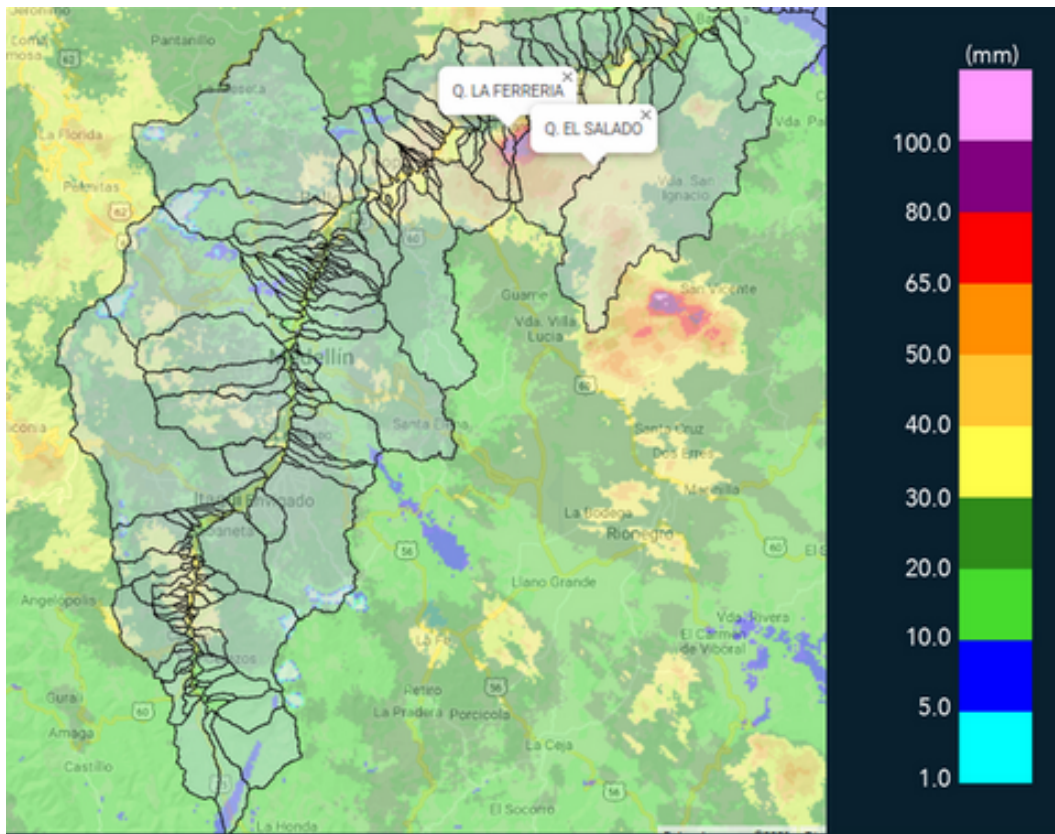


MAPA ACUMULADO

FECHA: 2021-02-18

EVENTO N: 2150

Se registraron sobre las cuencas de las quebradas La Ferrerria y El Salado en Glrardota, con valores entre los 70 mm y 80 mm.



(n) Mapa de acumulados de lluvia radar durante el evento

Teléfono: (+57 4) 4341987 | Dirección Calle 50 71 - 147 Medellín - Colombia



Con el apoyo de:



Un proyecto de:



Alcaldía de Medellín



MAPA DESCARGAS ELÉCTRICAS

FECHA: 2021-02-18

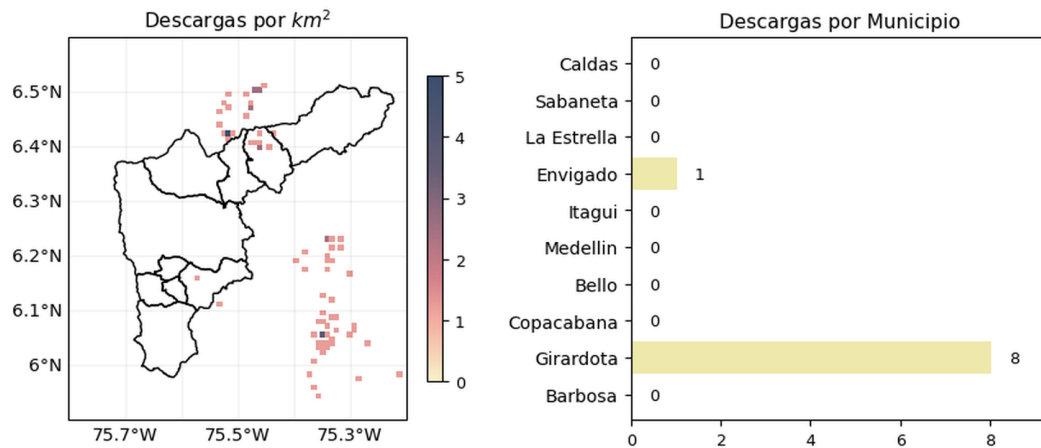
EVENTO N: 2150

En total se registraron 9 descargas eléctricas de tipo nube-tierra; 8 en Girardota y 1 en Envigado.



RED METEOROLOGÍA

Reporte descargas eléctricas tipo nube - tierra
2021-02-18 14:15 a 2021-02-19 09:00





 @siatamedellin

 www.siat.gov.co

Con el apoyo de:



Un proyecto de:



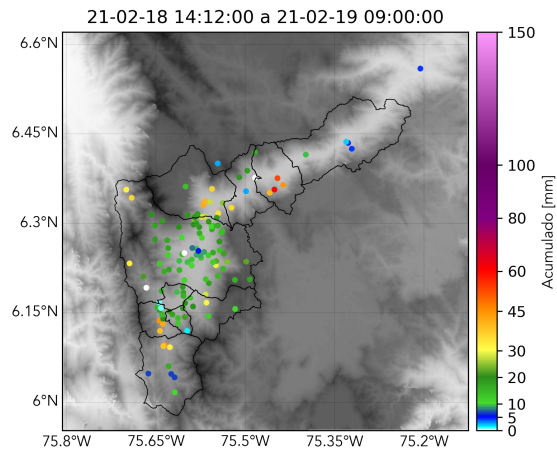
(o) Mapa de descargas eléctricas durante el evento



RESUMEN REDES DE MONITOREO

FECHA: 2021-02-18

EVENTO N: 2150



(p) Boletín Precipitación

Elaborado por: Estefanía Lopez- Duban Marin
Área Operacional
Sistema de Alerta Temprana
www.siatamedellin.gov.co / @siatamedellin
Teléfono: 4341987 - 4341993