



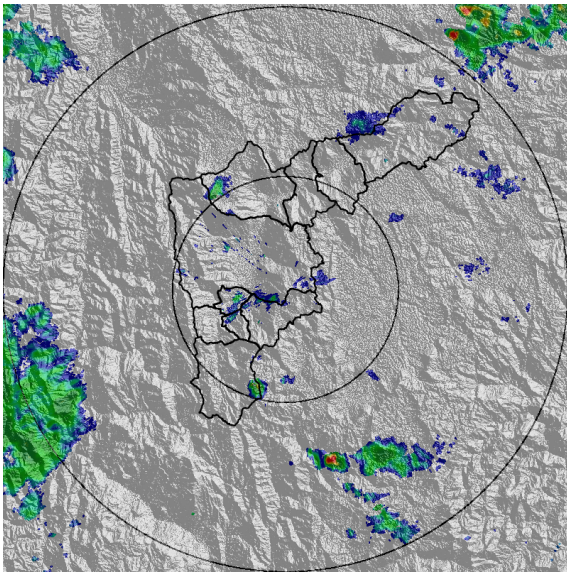
REGISTRO DE EVENTOS DE PRECIPITACIÓN			
FECHA: 2021-02-17		EVENTO N: 2149	
Caracterización de los eventos		Estaciones que registraron el evento	
Fecha inicio: 2021-02-17	Hora inicio: 16:30:00	N°	Nombre de la estación
Fecha fin: 2021-02-18	Hora fin: 11:00:00	65	I.E Las Lomitas
Duración evento	18 horas 30 min	52	Centro Veterinario y de Zootecnia CES
Mayor intensidad de lluvia		334	Manuel Mejía Vallejo - pluviografica
Magnitud	85.34 mm/hora Hora: 20:08:00	451	Heliodora - Pluviografica
Estación	481. Hospital La Estrella - Pluviografica	56	I.E Inem Jose Felix de Restrepo Sede Santa Catalina
Municipio	La Estrella,	432	Andalucia Caldas - Pluviografica
Mayor registro de lluvia acumulada		481	Hospital La Estrella - Pluviografica
Magnitud	58.17 mm	193	Fuente Clara - Pluviometro
Estación	65. I.E Las Lomitas	62	Gimnasio Cantabria
Municipio	Sabaneta, Las Lomitas	253	Parque 3 Aguas - Pluvio
Descripción del evento de precipitación		61	Planta de Agua Bocatoma
<p>Al final de la tarde del miércoles 17 de febrero se registraron lluvias convectivas en el corregimiento de Altavista (Medellín) y el municipio de Envigado. En Medellín, se desplazaron y cruzaron la ciudad, de occidente a oriente, con bajas intensidades, y en Envigado, se concentraron la mayor parte del tiempo sobre el casco urbano del municipio. Posteriormente, se registraron precipitaciones de alta intensidad en Caldas; estas se disiparon rápidamente dando lugar a una dinámica de lluvias estratiformes sobre el sur del Valle de Aburrá, que contribuyó a varios aumentos de nivel del río Medellín-Aburrá a riesgo naranja. Cerca del mediodía, del día siguiente, cesaron por completo las precipitaciones en el Valle de Aburrá.</p>		244	Bomberos Envigado - Pluvio
		267	Colegio Canadiense - Pluviografica
		369	Metro la estrella - Pluviografica
		33	Santa Maria Goretti
		41	Comisaria El Poblado
		261	Deslizamiento La raya - Pluviografica
		34	I.E La Doctora
		64	Ecoparque La Romera
		15	Colegio San Lucas
		146	Club del adulto mayor - Sabaneta
		266	Himalaya - Pluvio
		171	Escombrera Mocatan - Pluvio
		230	Alcaldía La Estrella - Pluvio
		395	La harenala santa Maria - Pluviografica
		420	Pan de azucar - Pluviografica
		67	I.E Juan Echeverry Abad
		457	Ajizal
		288	Colegio Waldorf - Pluviografica
		36	Colegio Concejo de Itagui
		50	Universidad CES (Sabaneta)
57	Escuela la Clara		
2	Escuela Rural La Verde		
19	Tecnologico Antioquia		
421	CC Viva Envigado - Pluviografica		



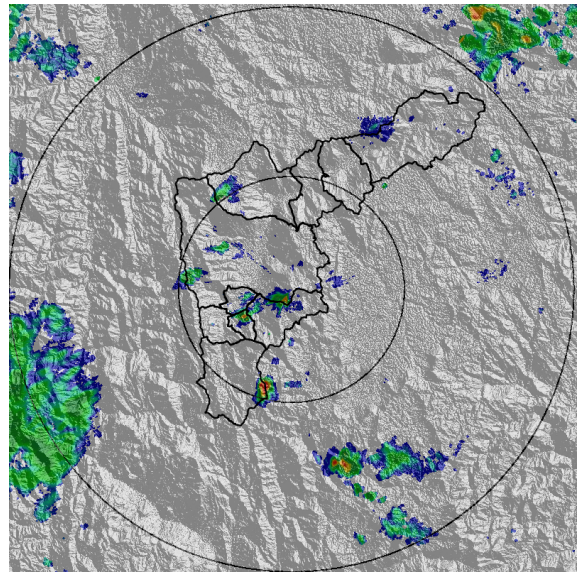
IMÁGENES DEL RADAR METEOROLÓGICO

FECHA: 2021-02-17

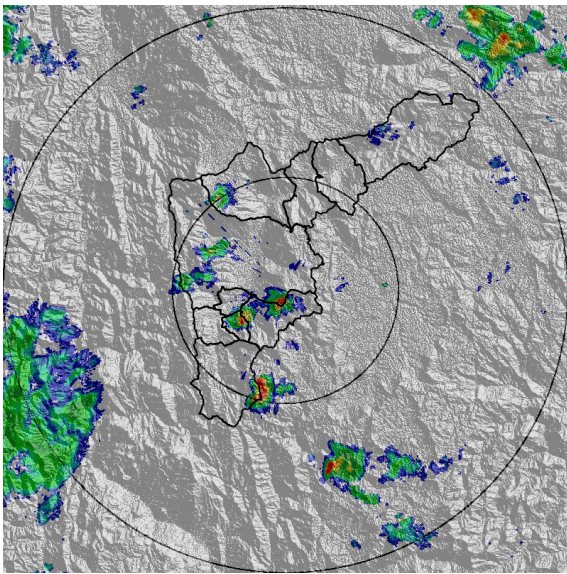
EVENTO N: 2149



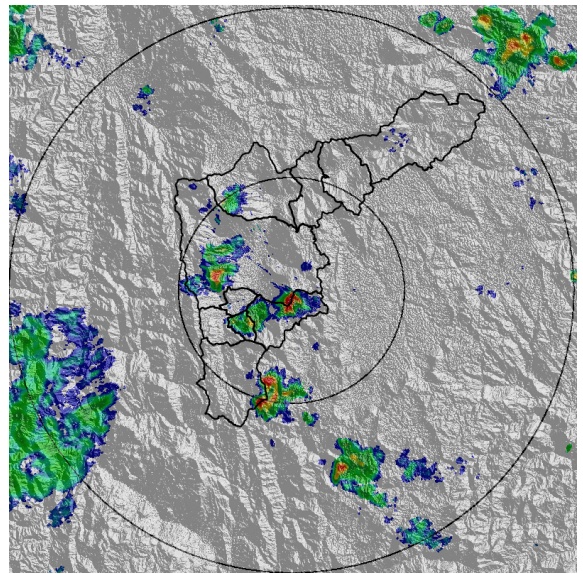
(a) 2021-02-17 16:34



(b) 2021-02-17 16:40



(c) 2021-02-17 16:45



(d) 2021-02-17 16:50

Teléfono: (+57 4) 4341987 | Dirección Calle 50 71 - 147 Medellín - Colombia



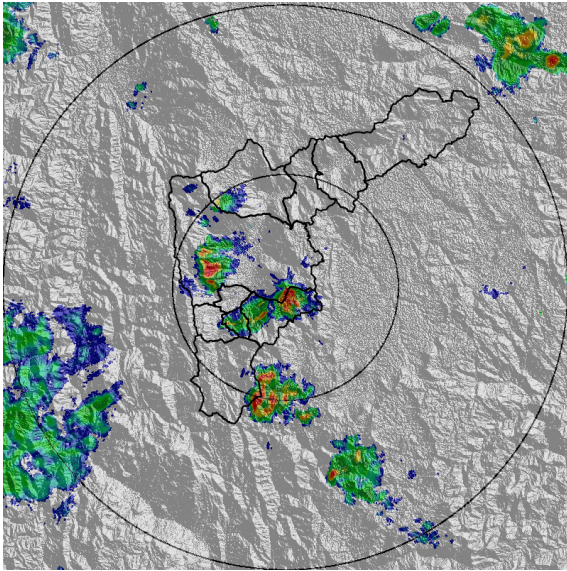
Con el apoyo de:



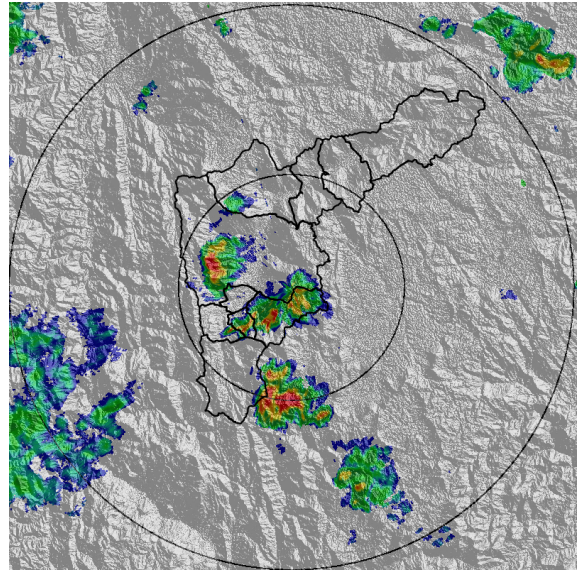
Un proyecto de:



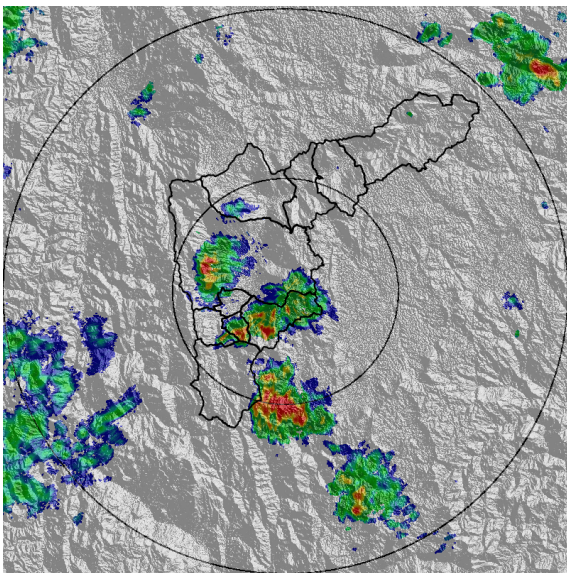
Alcaldía de Medellín



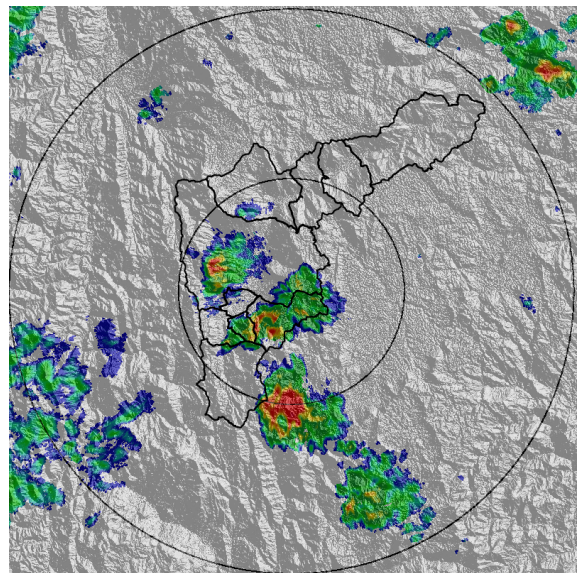
(e) 2021-02-17 16:55



(f) 2021-02-17 17:01



(g) 2021-02-17 17:06



(h) 2021-02-17 17:11

Teléfono: (+57 4) 4341987 | Dirección Calle 50 71 - 147 Medellín - Colombia



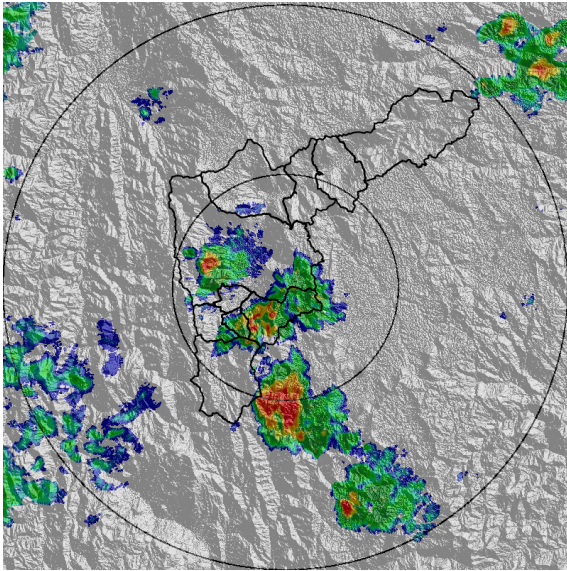
Con el apoyo de:



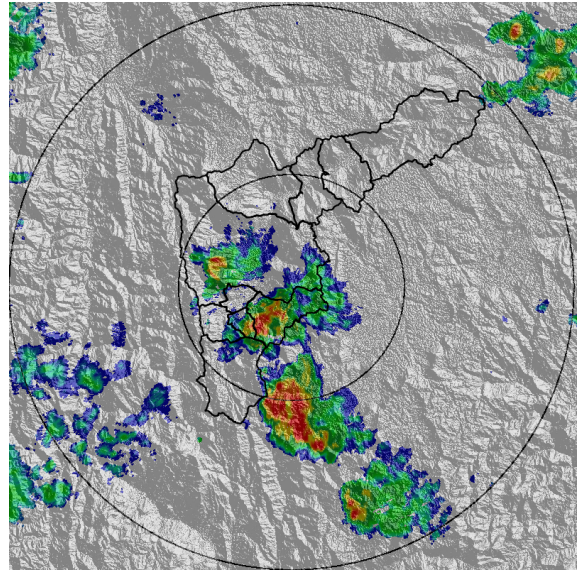
Un proyecto de:



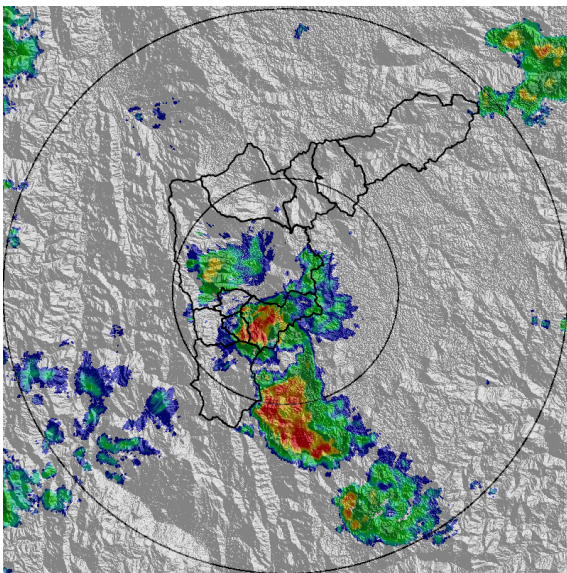
Alcaldía de Medellín



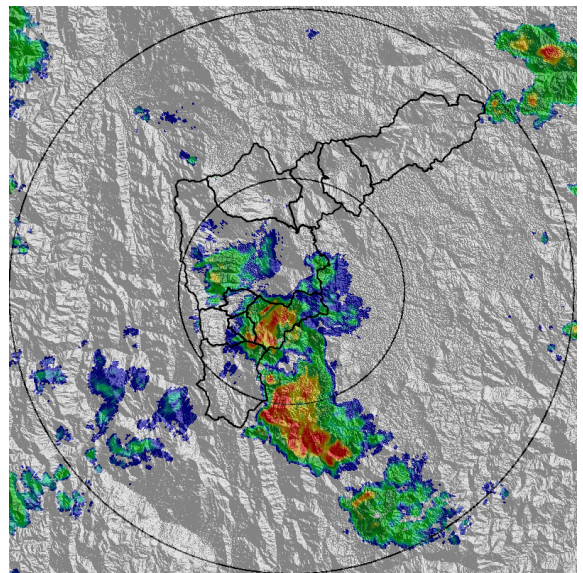
(i) 2021-02-17 17:16



(j) 2021-02-17 17:21



(k) 2021-02-17 17:27



(l) 2021-02-17 17:32

Teléfono: (+57 4) 4341987 | Dirección Calle 50 71 - 147 Medellín - Colombia



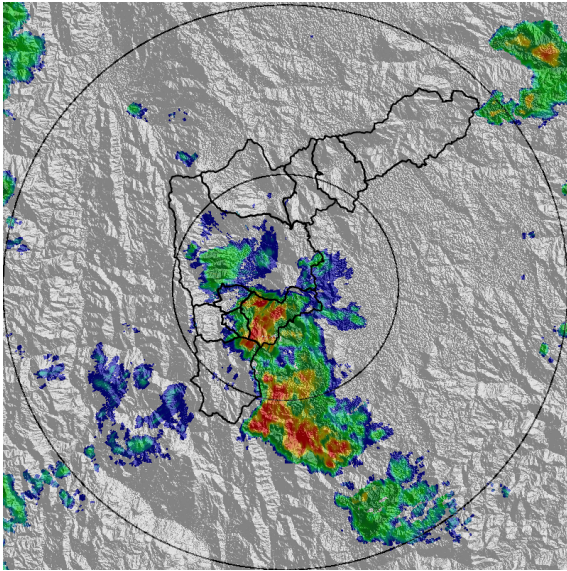
Con el apoyo de:



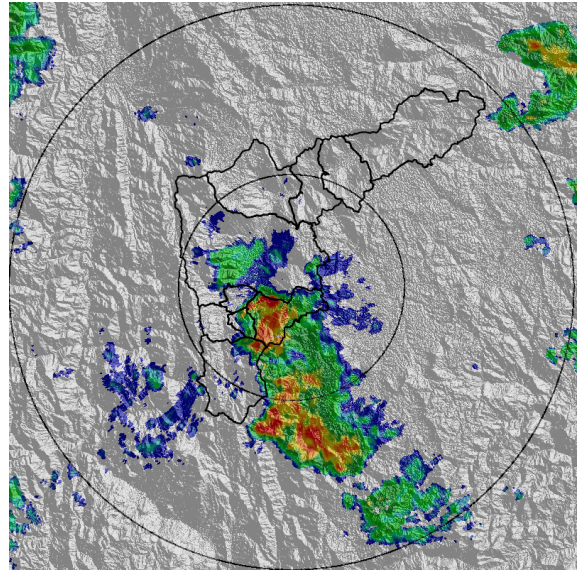
Un proyecto de:



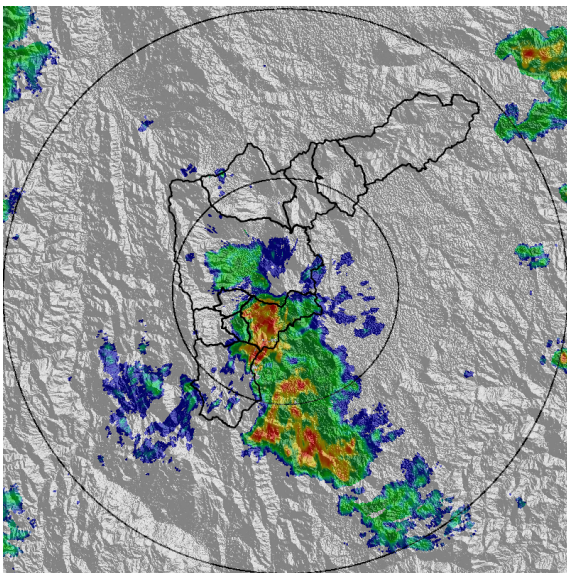
Alcaldía de Medellín



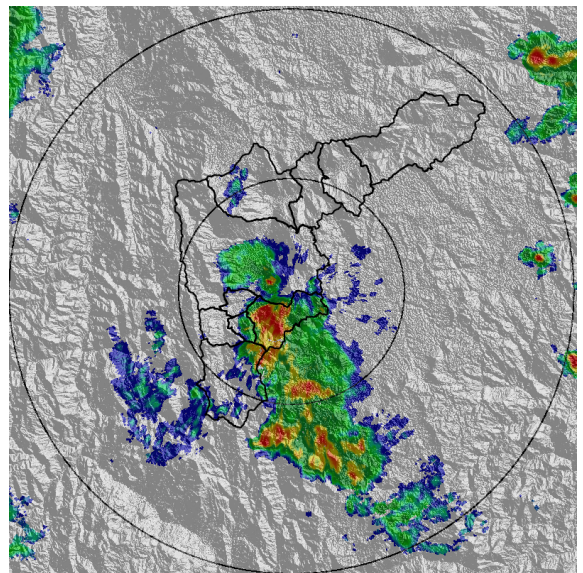
(m) 2021-02-17 17:37



(n) 2021-02-17 17:42



(o) 2021-02-17 17:48



(p) 2021-02-17 17:53

Teléfono: (+57 4) 4341987 | Dirección Calle 50 71 - 147 Medellín - Colombia



Con el apoyo de:



Un proyecto de:



Alcaldía de Medellín

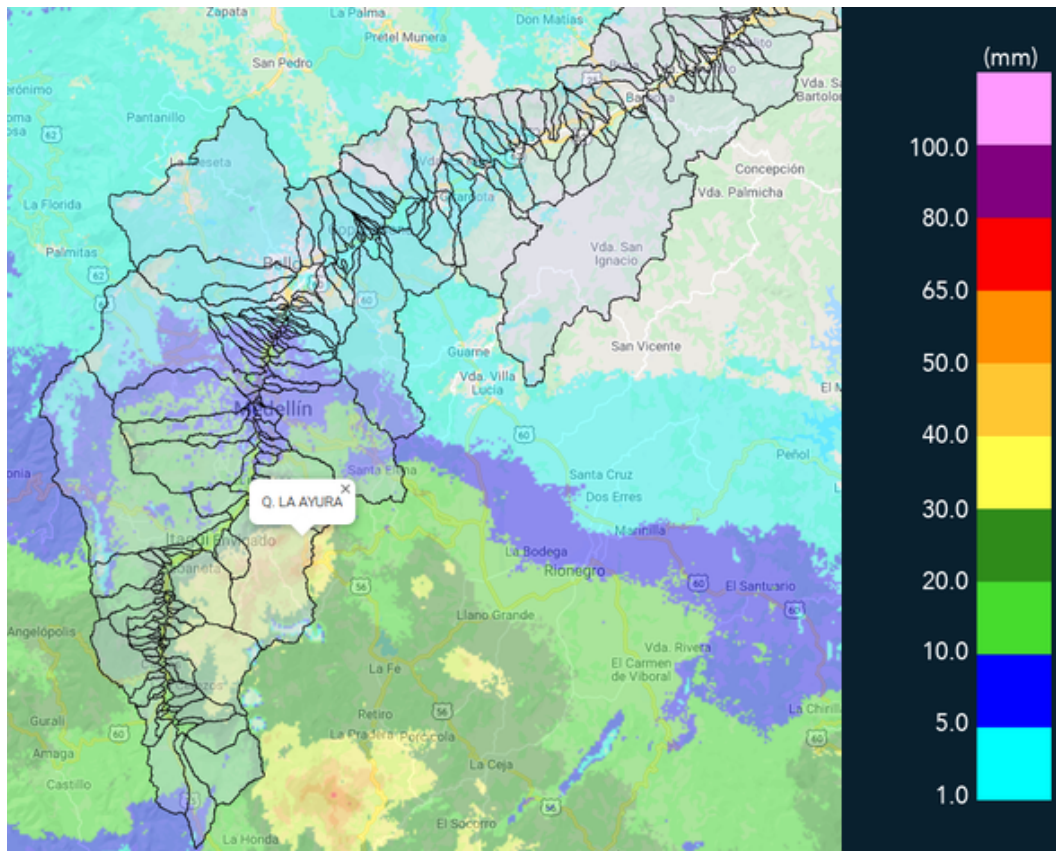


MAPA ACUMULADO

FECHA: 2021-02-17

EVENTO N: 2149

Los mayores acumulados de radar se registraron en las cuencas de la Q. la Ayurá, Q. La Doctora y Q. La Miel. (Envigado, Sabaneta y Caldas), con valores no superiores a 50 mm.



(q) Mapa de acumulados de lluvia radar durante el evento

Teléfono: (+57 4) 4341987 | Dirección Calle 50 71 - 147 Medellín - Colombia



Con el apoyo de:



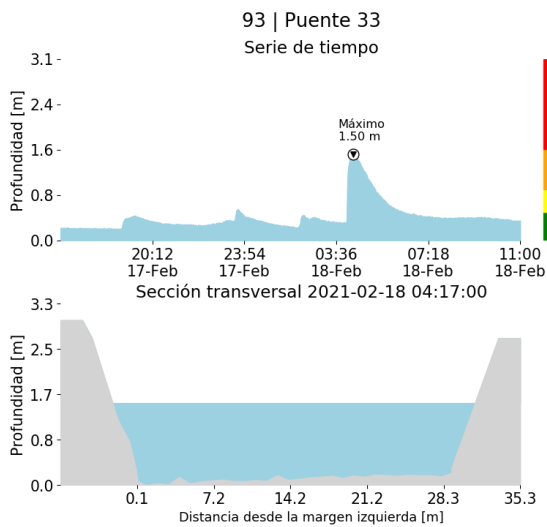
Un proyecto de:



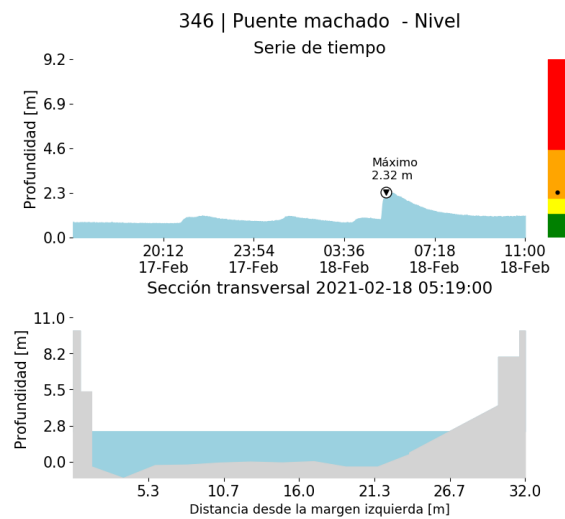
Alcaldía de Medellín



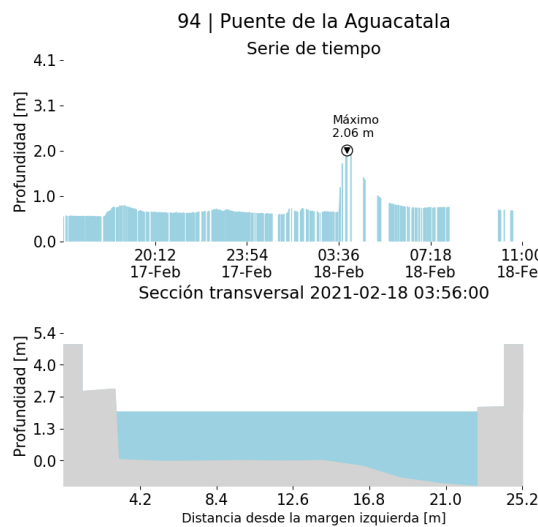
RESUMEN DE REGISTROS DE NIVEL				
Estación	Ubicación	Pico de la hidrografa [m]	Fecha y Hora	Máximo nivel de riesgo alcanzado
346. Puente machado - Nivel	Bello - Machado	2.317	2021-02-18 05:19:00	Naranja
93. Puente 33	Medellin - Perpetuo Socorro	1.504	2021-02-18 04:17:00	Naranja
94. Puente de la Aguacatala	Medellin - Guayabal	2.059	2021-02-18 03:56:00	Naranja



(r)



(s)



(t)

Teléfono: (+57 4) 4341987 | Dirección Calle 50 71 - 147 Medellín - Colombia



Con el apoyo de:



Un proyecto de:



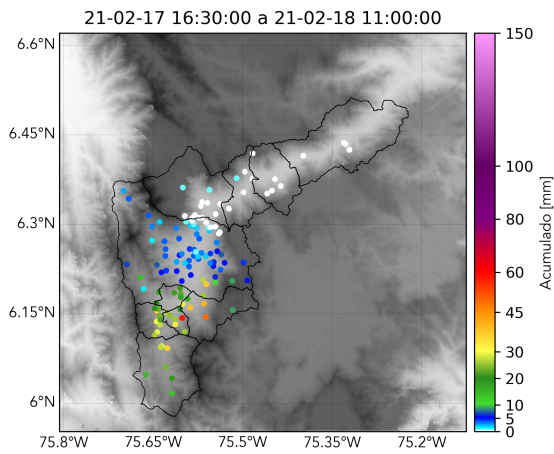
Alcaldía de Medellín



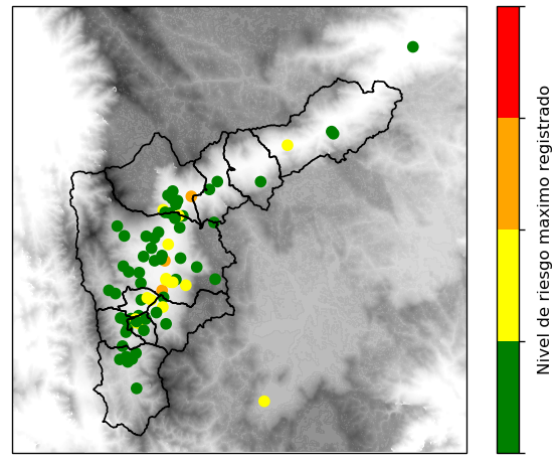
RESUMEN REDES DE MONITOREO

FECHA: 2021-02-17

EVENTO N: 2149



(u) Boletín Precipitación



(v) Boletín Nivel

Elaborado por: Duban Marín - Natalia Castro - Abelino Alzate
 Área Operacional
 Sistema de Alerta Temprana
www.siatamedellin.gov.co / @siatamedellin
 Teléfono: 4341987 - 4341993

Teléfono: (+57 4) 4341987 | Dirección Calle 50 71 - 147 Medellín - Colombia



Con el apoyo de:



Un proyecto de:



Alcaldía de Medellín