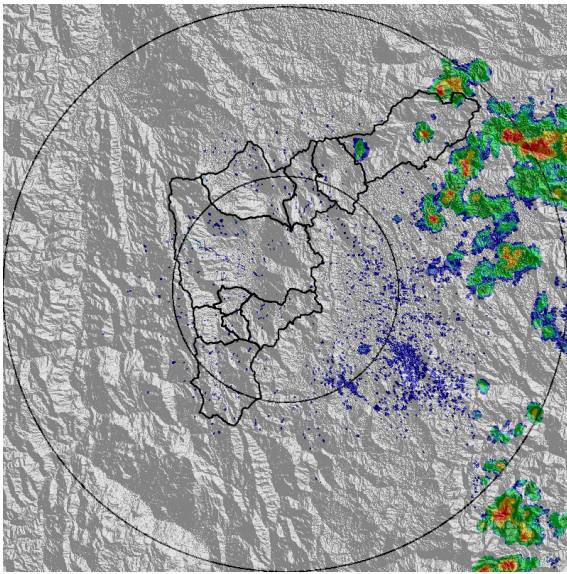




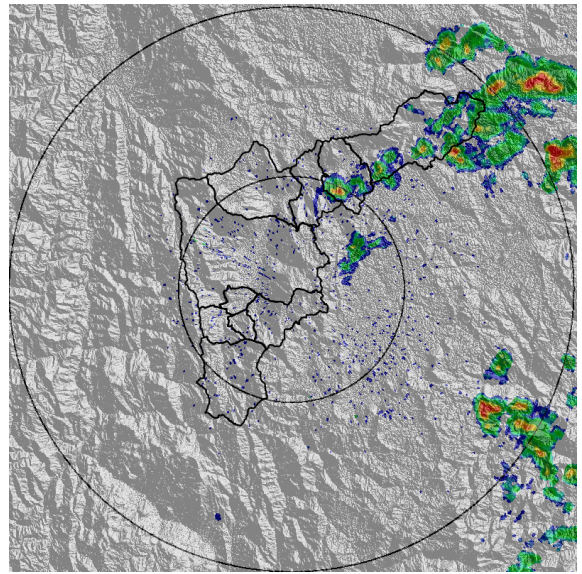
IMÁGENES DEL RADAR METEOROLÓGICO

FECHA: 2020-11-02

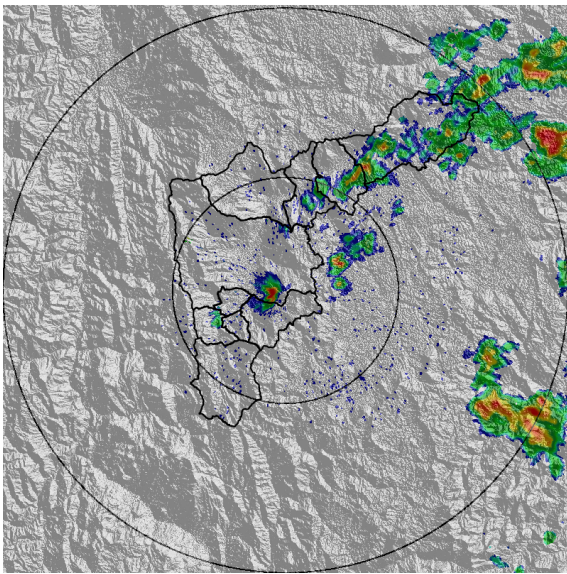
EVENTO N: 2078



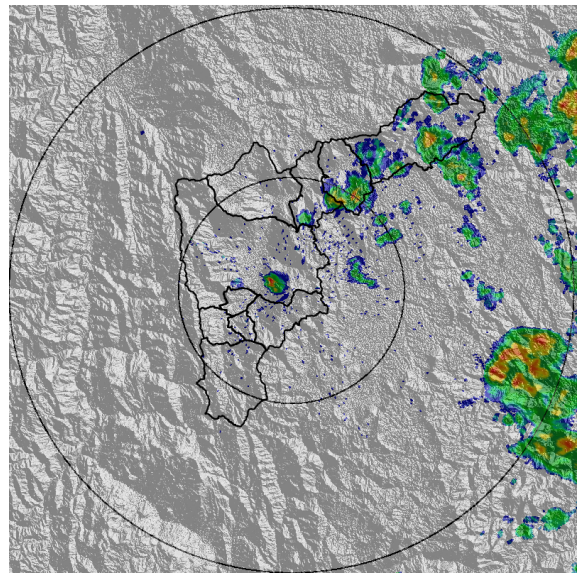
(a) 2020-11-02 21:01



(b) 2020-11-02 22:56



(c) 2020-11-02 23:21



(d) 2020-11-03 00:19

Teléfono: (+57 4) 4341987 | Dirección Calle 50 71 - 147 Medellín - Colombia



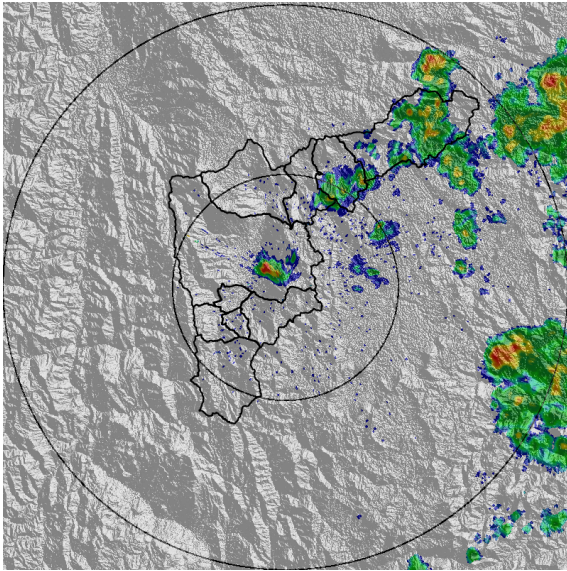
Con el apoyo de:



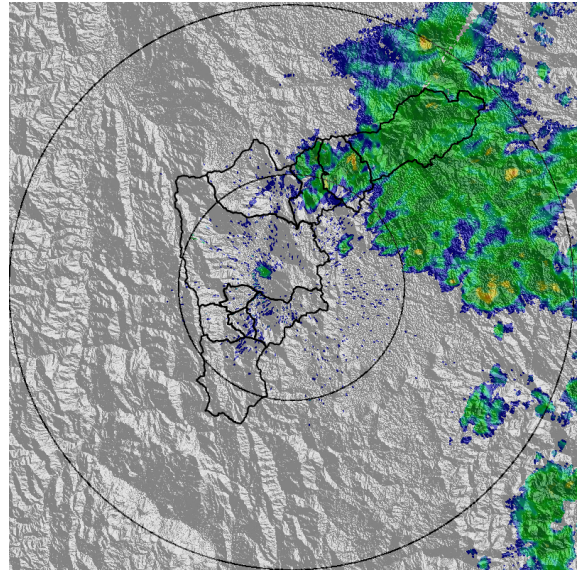
Un proyecto de:




Alcaldía de Medellín



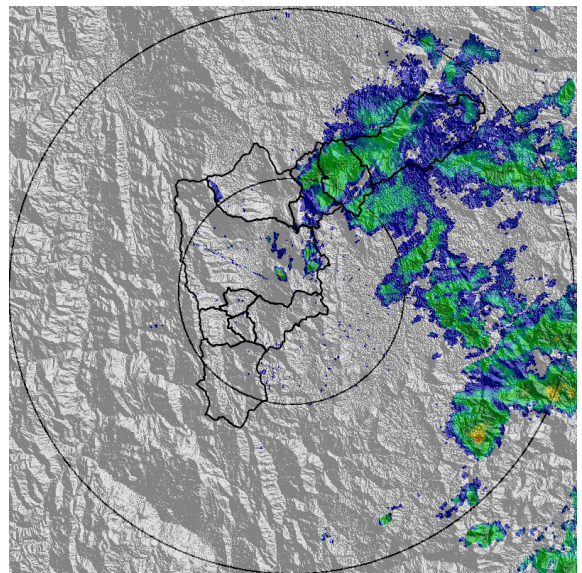
(e) 2020-11-03 00:45



(f) 2020-11-03 03:47



(g) 2020-11-03 04:13



(h) 2020-11-03 05:30

Teléfono: (+57 4) 4341987 | Dirección Calle 50 71 - 147 Medellín - Colombia



Con el apoyo de:



Un proyecto de:



Alcaldía de Medellín

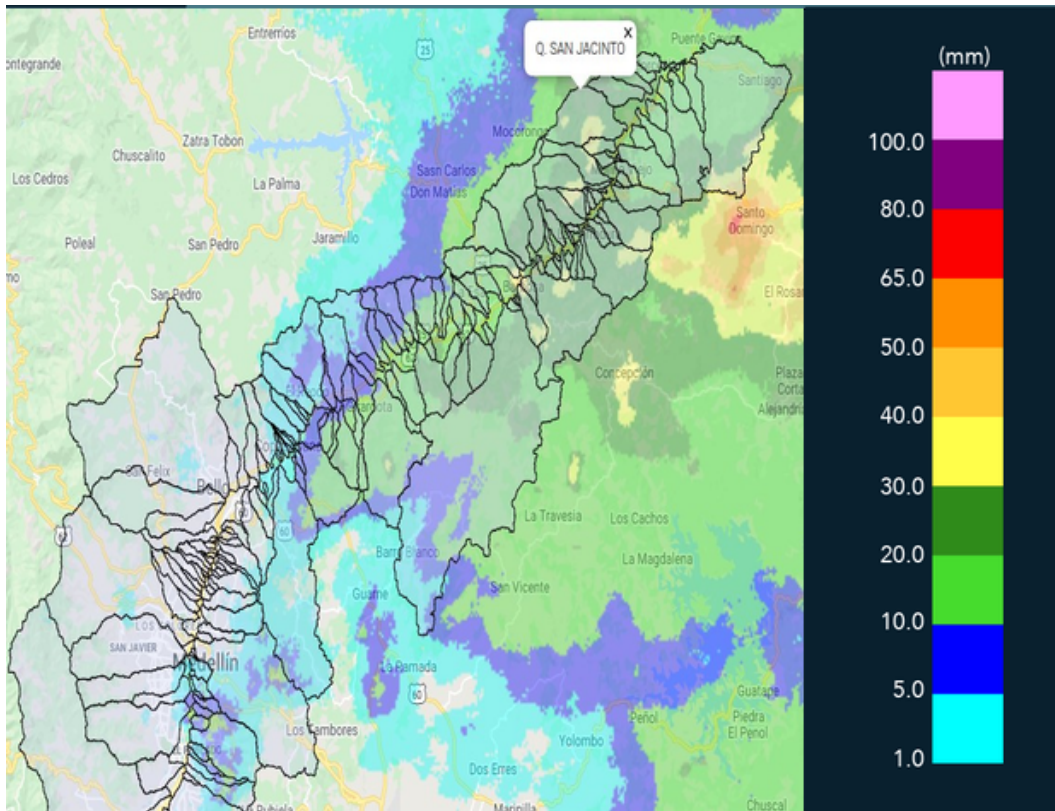


MAPA ACUMULADO

FECHA: 2020-11-02

EVENTO N: 2078

Los mayores acumulados de precipitación de radar se presentaron sobre varias cuencas del centro y norte del municipio de Barbosa con valores máximos de 40 mm.



(i) Mapa de acumulados de lluvia radar durante el evento

Teléfono: (+57 4) 4341987 | Dirección Calle 50 71 - 147 Medellín - Colombia



Con el apoyo de:



Un proyecto de:



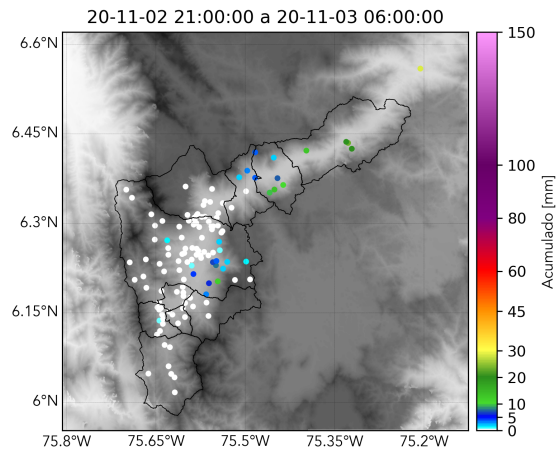
Alcaldía de Medellín



RESUMEN REDES DE MONITOREO

FECHA: 2020-11-02

EVENTO N: 2078



(j) Boletín Precipitación

Elaborado por: Valentina Ramirez - Santiago Londoño Escobar
Área Operacional
Sistema de Alerta Temprana
www.siatamedellin.gov.co / @siatamedellin
Teléfono: 4341987 - 4341993

Teléfono: (+57 4) 4341987 | Dirección Calle 50 71 - 147 Medellín - Colombia



Con el apoyo de:



Un proyecto de:



Alcaldía de Medellín