



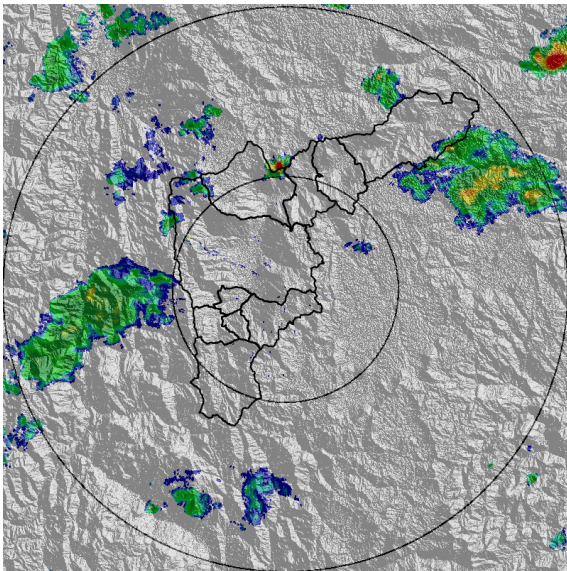
REGISTRO DE EVENTOS DE PRECIPITACIÓN			
FECHA: 2020-11-01		EVENTO N: 2077	
Caracterización de los eventos		Estaciones que registraron el evento	
Fecha inicio: 2020-11-01	Hora inicio: 18:15:00	Nº	Nombre de la estación
Fecha fin: 2020-11-01	Hora fin: 23:20:00	452	Puente Gabino - Pluviografica
Duración evento	5 horas 05 min	127	I.E. Manuel Jose Sierra - Sede la Holanda
Mayor intensidad de lluvia		66	I.E San Andres (Sede El Socorro)
Magnitud	33.53 mm/hora Hora: 20:17:00	10	Escuela Rural El Boqueron
Estación	10. Escuela Rural El Boqueron	47	Villa Nueva Sede La Luz
Municipio	Medellin, Boqueron	234	I.E Manuel Jose Caicedo - Pluviometro
Mayor registro de lluvia acumulada			
Magnitud	23.88 mm		
Estación	452. Puente Gabino - Pluviografica		
Municipio	Barbosa,		
Descripción del evento de precipitación			
<p>El evento se caracterizó por el desarrollo de lluvias principalmente en el norte del valle, las cuales iniciaron en el límite entre Bello y Copacabana, ganando intensidad y expandiéndose rápidamente hacia los demás municipios, incluido el corregimiento de Palmitas, Medellín. El sistema se desplazó al nororienté hasta retirarse por el norte de Barbosa a las 23:20.</p>			



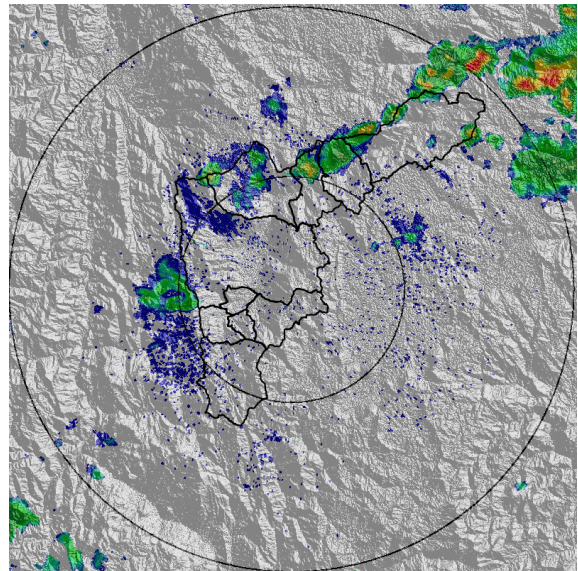
IMÁGENES DEL RADAR METEOROLÓGICO

FECHA: 2020-11-01

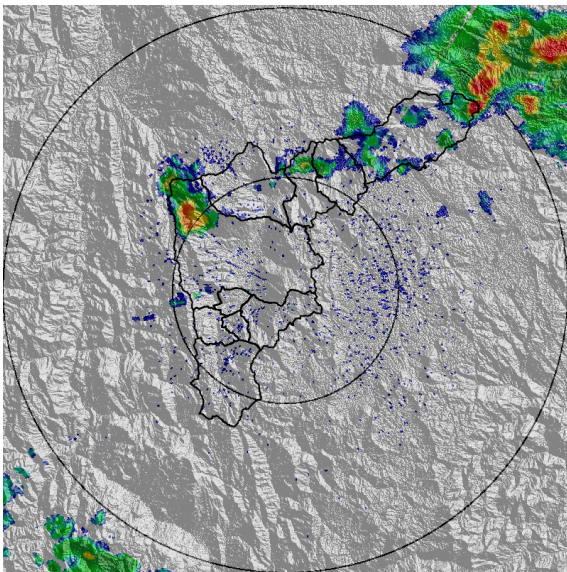
EVENTO N: 2077



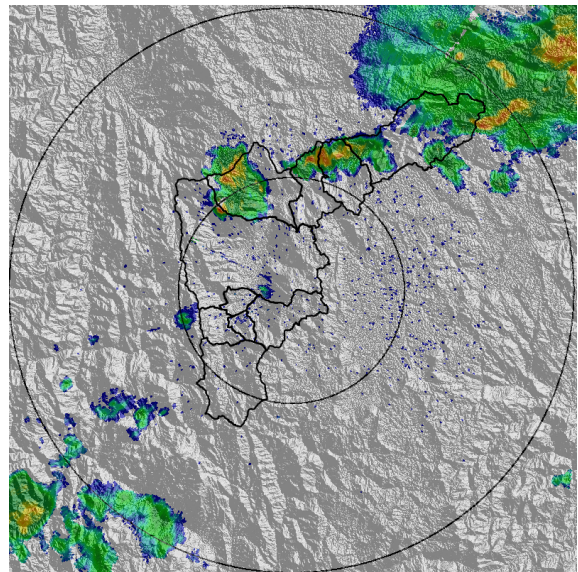
(a) 2020-11-01 18:16



(b) 2020-11-01 19:08



(c) 2020-11-01 20:00



(d) 2020-11-01 20:41

Teléfono: (+57 4) 4341987 | Dirección Calle 50 71 - 147 Medellín - Colombia



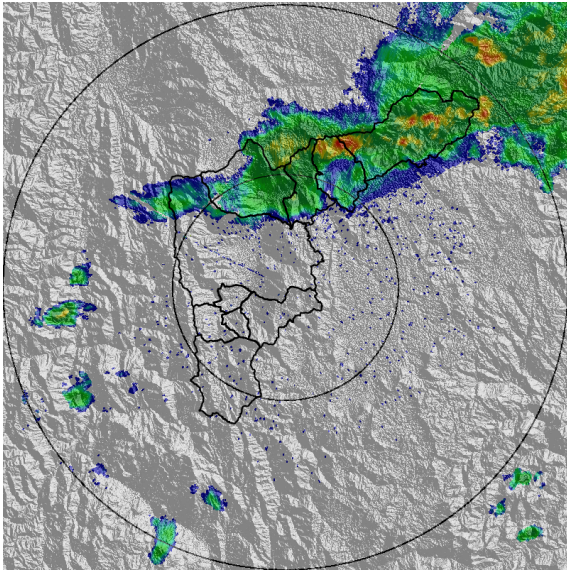
Con el apoyo de:



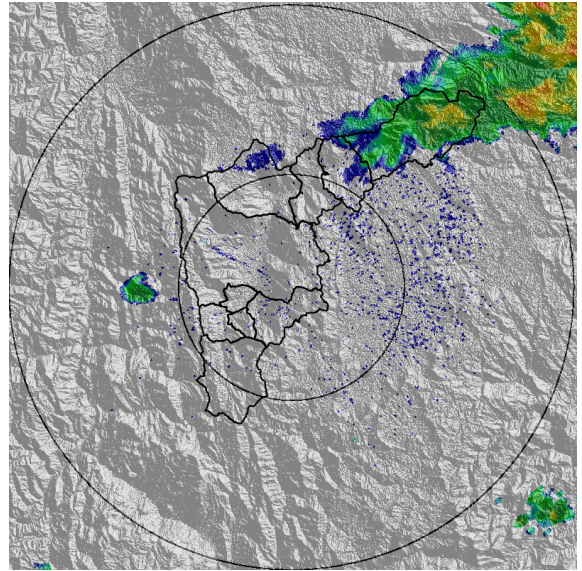
Un proyecto de:



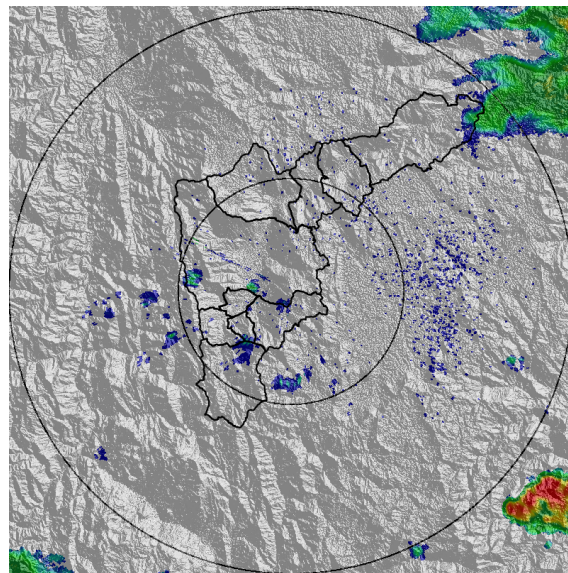
Alcaldía de Medellín



(e) 2020-11-01 21:33



(f) 2020-11-01 22:30



(g) 2020-11-01 23:17

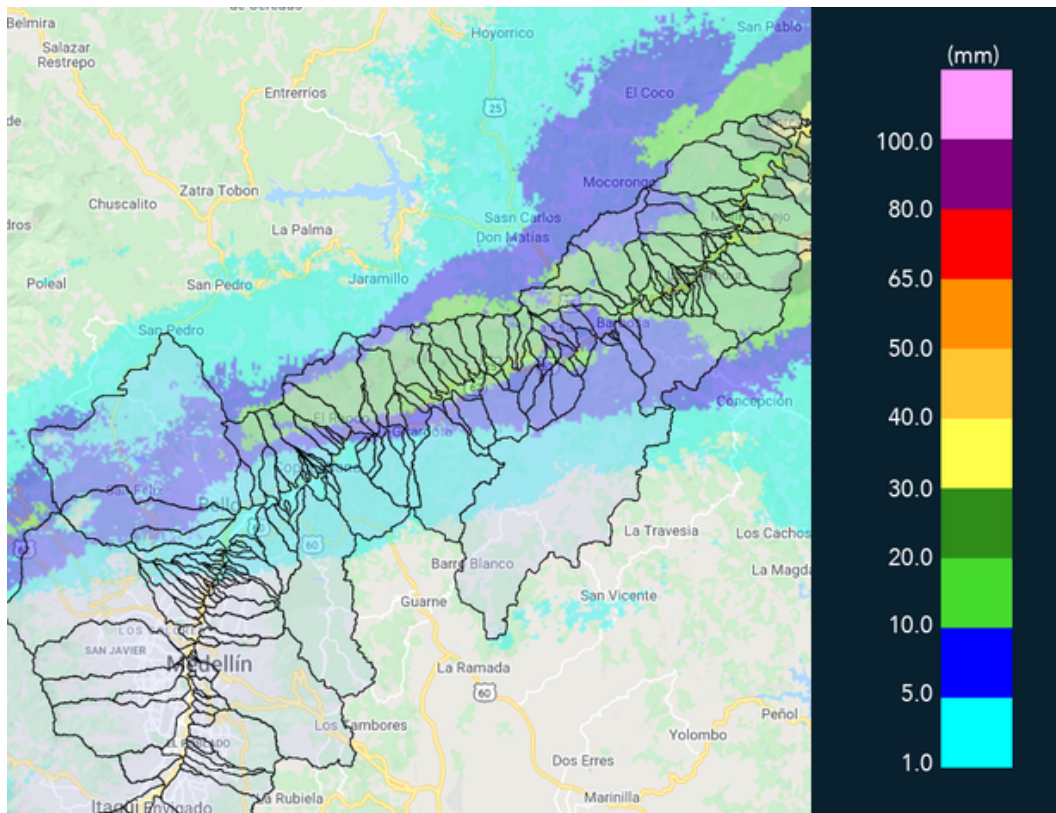


MAPA ACUMULADO

FECHA: 2020-11-01

EVENTO N: 2077

Los mayores acumulados de precipitación de hasta 20 mm se produjeron sobre Barbosa, Girardota y Copacabana.



(h) Mapa de acumulados de lluvia radar durante el evento

Teléfono: (+57 4) 4341987 | Dirección Calle 50 71 - 147 Medellín - Colombia



Con el apoyo de:



Un proyecto de:

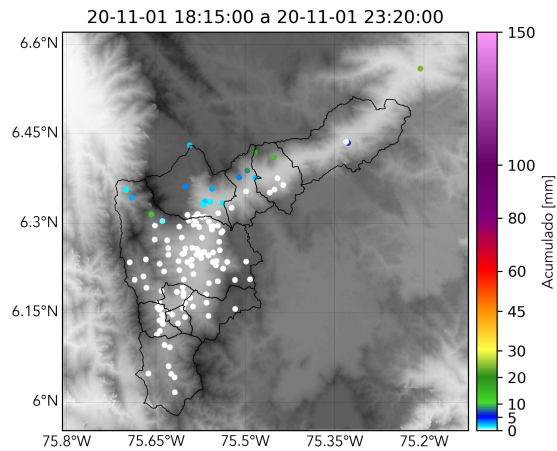


Alcaldía de Medellín



RESUMEN REDES DE MONITOREO

FECHA: 2020-11-01	EVENTO N: 2077
-------------------	----------------



(i) Boletín Precipitación

Elaborado por: Andrés Felipe Bilbao - Estefania Lopez Uribe
 Área Operacional
 Sistema de Alerta Temprana
www.siatamedellin.gov.co / @siatamedellin
 Teléfono: 4341987 - 4341993