



REGISTRO DE EVENTOS DE PRECIPITACIÓN

FECHA: 2020-10-20	EVENTO N: 2061
-------------------	----------------

Caracterización de los eventos		Estaciones que registraron el evento		
--------------------------------	--	--------------------------------------	--	--

Fecha inicio: 2020-10-20	Hora inicio: 21:00:00	Nº	Nombre de la estación	Acumulado (mm)
Fecha fin: 2020-10-21	Hora fin: 00:00:00	288	Colegio Waldorf - Pluviografica	13.97
Duración evento	3 horas 00 min	230	Alcaldía La Estrella - Pluvio	13.21
Mayor intensidad de lluvia		36	Colegio Concejo de Itagui	11.18
Magnitud	82.3 mm/hora Hora: 22:17:00	38	Casa Cultura La Estrella	10.67
Estación	146. Club del adulto mayor - Sabaneta	266	Himalaya - Pluvio	9.91
Municipio	Sabaneta, Prados de Sabaneta	146	Club del adulto mayor - Sabaneta	9.65
Mayor registro de lluvia acumulada		369	Metro la estrella - Pluviografica	5.33
Magnitud	13.97 mm			
Estación	288. Colegio Waldorf - Pluviografica			
Municipio	La Estrella, Pueblo viejo			

Descripción del evento de precipitación

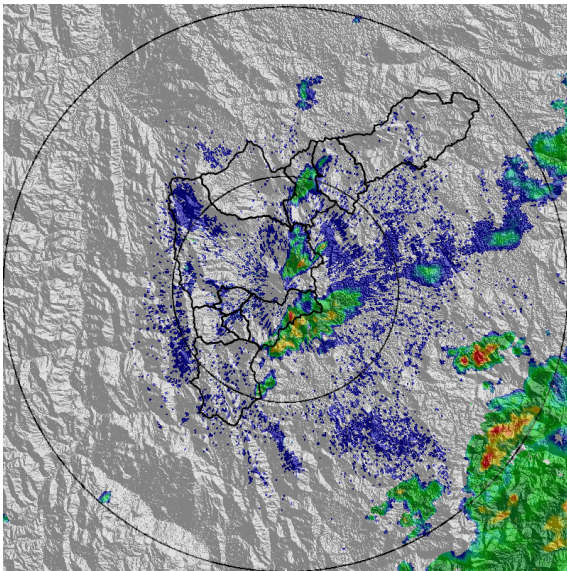
El desarrollo de un sistema convectivo sobre el Valle de San Nicolás al oriente del Valle de Aburrá propició la entrada de lluvias sobre la jurisdicción. Se registraron lluvias sobre Medellín y los municipios del sur del Valle, influyendo más intensamente sobre los municipios de Sabaneta, Itagüí, La Estrella y corregimiento de San Antonio del Prado de Medellín. El evento finaliza a la media noche con la disipación del sistema de lluvias.



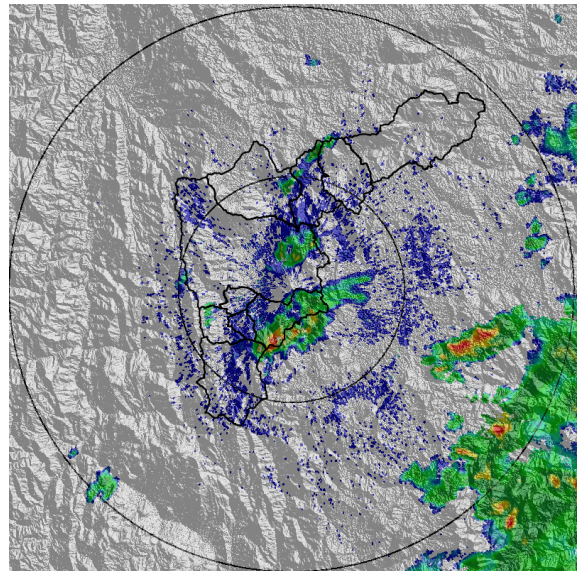
IMÁGENES DEL RADAR METEOROLÓGICO

FECHA: 2020-10-20

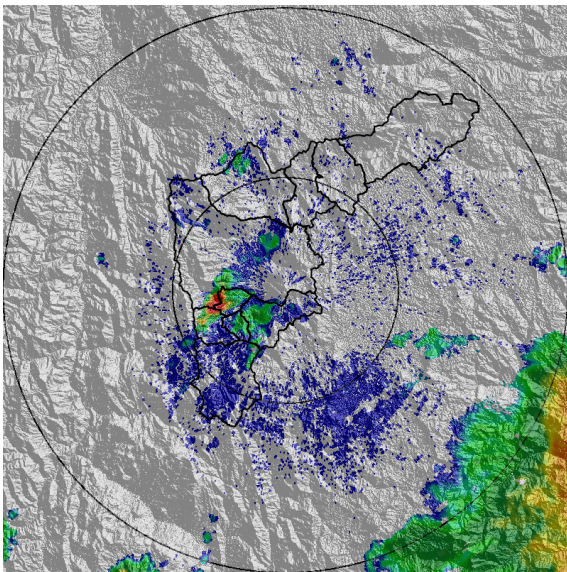
EVENTO N: 2061



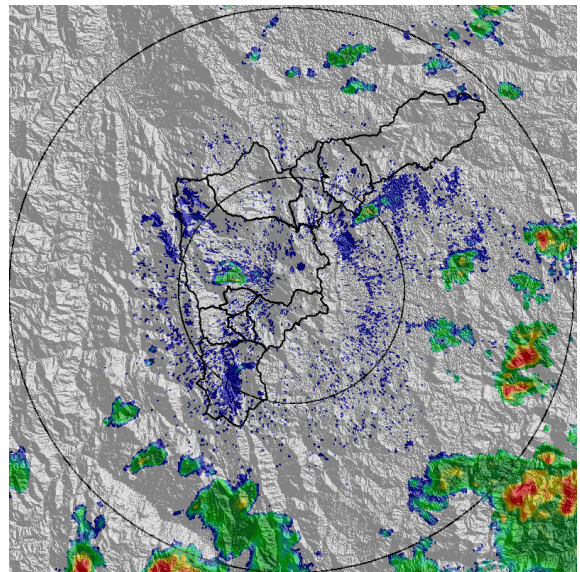
(a) 2020-10-20 21:01



(b) 2020-10-20 21:22



(c) 2020-10-20 22:29



(d) 2020-10-20 23:53

Teléfono: (+57 4) 4341987 | Dirección Calle 50 71 - 147 Medellín - Colombia



Con el apoyo de:



Un proyecto de:



Alcaldía de Medellín

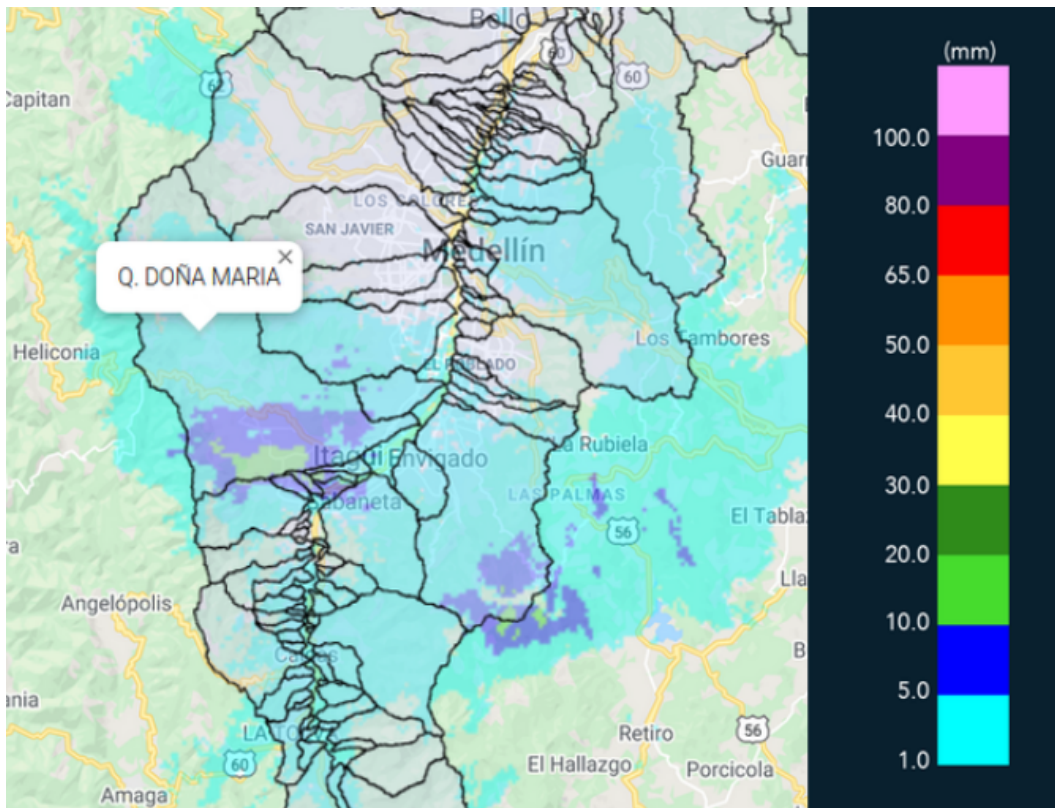


MAPA ACUMULADO

FECHA: 2020-10-20

EVENTO N: 2061

Según la información del radar, el mayor acumulado con un valor de 20 mm, se registró en la cuenca Q. Doña María. En el resto del territorio los acumulados no superaron 5 mm.



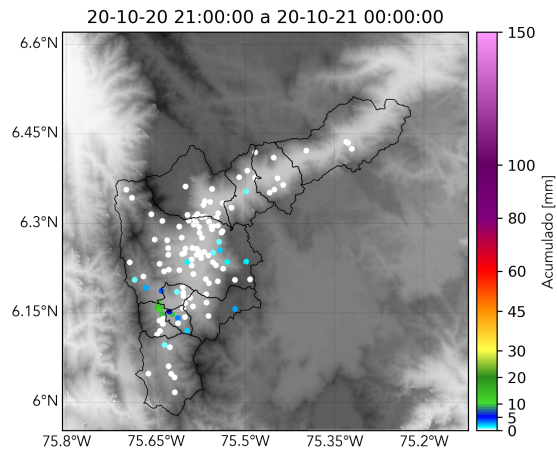
(e) Mapa de acumulados de lluvia radar durante el evento



RESUMEN REDES DE MONITOREO

FECHA: 2020-10-20

EVENTO N: 2061



(f) Boletín Precipitación

Elaborado por: Monica Acosta Vega - Juan Diego Mantilla
Área Operacional
Sistema de Alerta Temprana
www.siatamedellin.gov.co / @siatamedellin
Teléfono: 4341987 - 4341993