



REGISTRO DE EVENTOS DE PRECIPITACIÓN

FECHA: 2020-07-08	EVENTO N: 1968
-------------------	----------------

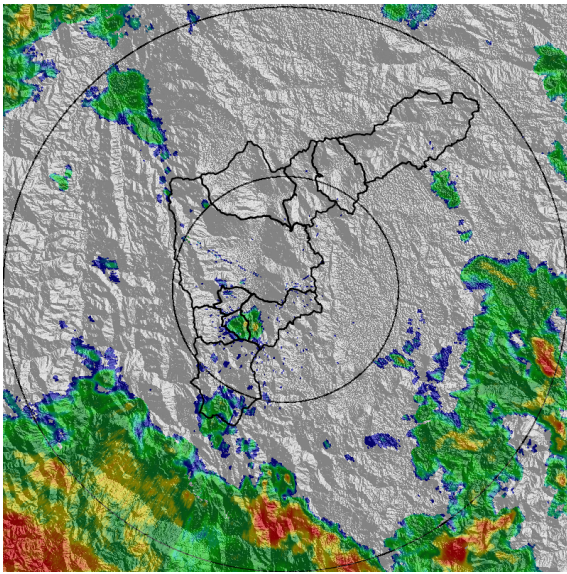
Caracterización de los eventos		Estaciones que registraron el evento		
Fecha inicio: 2020-07-08	Hora inicio: 03:10:00	N°	Nombre de la estación	Acumulado (mm)
Fecha fin: 2020-07-08	Hora fin: 07:20:00	34	I.E La Doctora	11.43
Duración evento	4 horas 10 min	58	Escuela Luis Javier Garcia Isaza	10.41
Mayor intensidad de lluvia		64	Ecoparque La Romera	10.41
Magnitud	45.72 mm/hora Hora: 03:46:00	433	Salada Parte Alta - Pluviografica	9.91
Estación	1. Casa de Gobierno Altavista	1	Casa de Gobierno Altavista	9.91
Municipio	Medellin, Altavista - Sector central	369	Metro la estrella - Pluviografica	9.65
Mayor registro de lluvia acumulada		18	Escuela El Salado	9.65
Magnitud	11.43 mm	193	Fuente Clara - Pluviometro	9.65
Estación	34. I.E La Doctora	3	Escuela Rural Yarumalito	8.89
Municipio	Sabaneta, Vegas de la Doctora	17	Escuela El Corazon	8.64
Descripción del evento de precipitación		383	Salinas Caldas - Pluviografica	7.87
<p>El evento inició con la formación de un núcleo de precipitación, con moderadas intensidades, entre los municipios de Envigado y Sabaneta. Este en su desplazamiento al noroccidente y constante expansión, causó lluvias de alta intensidad en los corregimientos del occidente de Medellín. Minutos después se registró el ingreso, por el municipio de Caldas, de un sistema de lluvias de gran extensión y con altas intensidades, que cubrió el resto de los municipios del sur del valle y parte de Medellín. Finalmente, se registraron precipitaciones de baja intensidad en Bello, Copacabana y el occidente de Medellín.</p>		36	Colegio Concejo de Itagui	7.62
		274	Carpinelo amapolita - Pluvio	7.37
		230	Alcaldía La Estrella - Pluvio	7.11
		61	Planta de Agua Bocatoma	7.11
		261	Deslizamiento La raya - Pluviografica	6.6
		432	Andalucia Caldas - Pluviografica	6.6
		267	Colegio Canadiense - Pluviografica	6.35
		146	Club del adulto mayor - Sabaneta	6.35
		15	Colegio San Lucas	6.1
		29	Escuela Marina Orth	6.1
		44	I.E Villa Turbay	5.59
		38	Casa Cultura La Estrella	5.59
		253	Parque 3 Aguas - Pluvio	5.59
		62	Gimnasio Cantabria	5.33
		55	I.E Reino de Belgica	5.33
		2	Escuela Rural La Verde	5.08



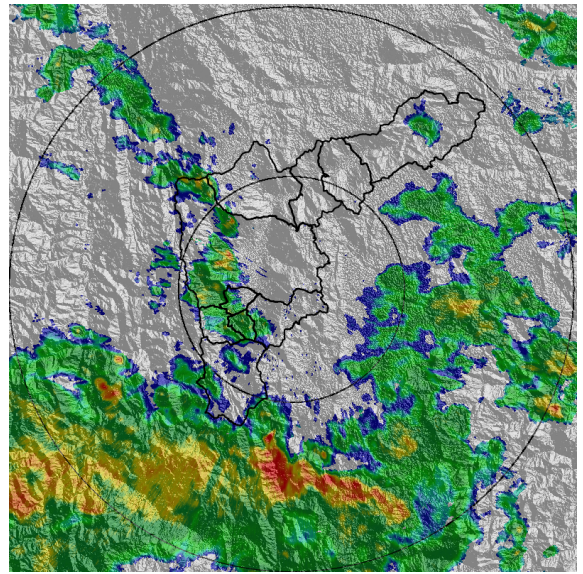
IMÁGENES DEL RADAR METEOROLÓGICO

FECHA: 2020-07-08


EVENTO N: 1968




(a) 2020-07-08 03:15



(b) 2020-07-08 03:51



(c) 2020-07-08 04:12



(d) 2020-07-08 04:48

Teléfono: (+57 4) 4341987 | Dirección Calle 50 71 - 147 Medellín - Colombia



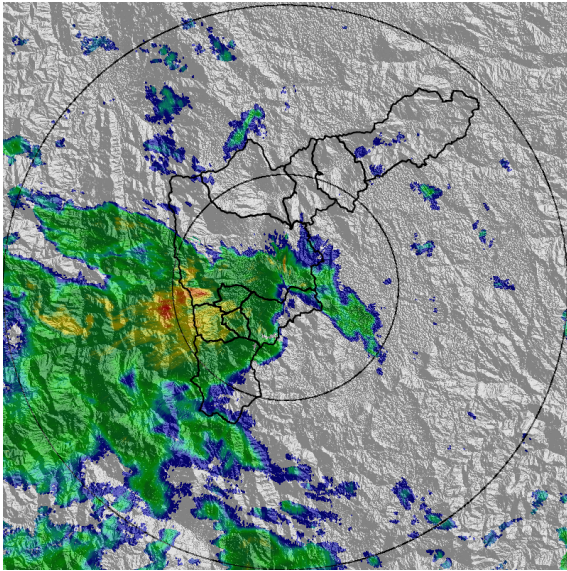
Con el apoyo de:



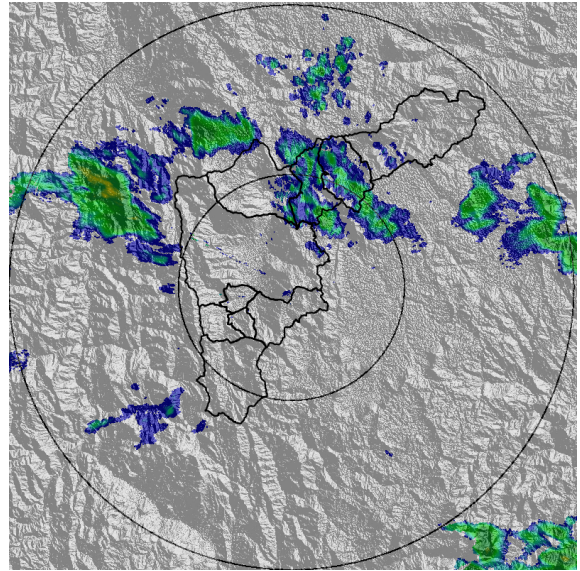
Un proyecto de:



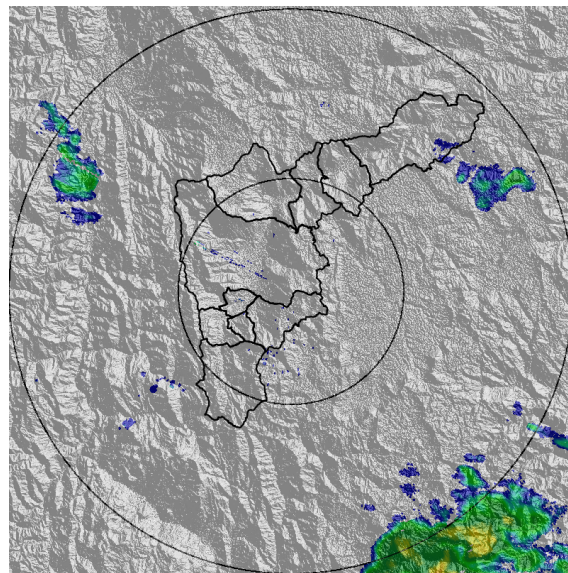
Alcaldía de Medellín



(e) 2020-07-08 05:30



(f) 2020-07-08 06:37



(g) 2020-07-08 07:19

Teléfono: (+57 4) 4341987 | Dirección Calle 50 71 - 147 Medellín - Colombia



Con el apoyo de:



Un proyecto de:



Alcaldía de Medellín

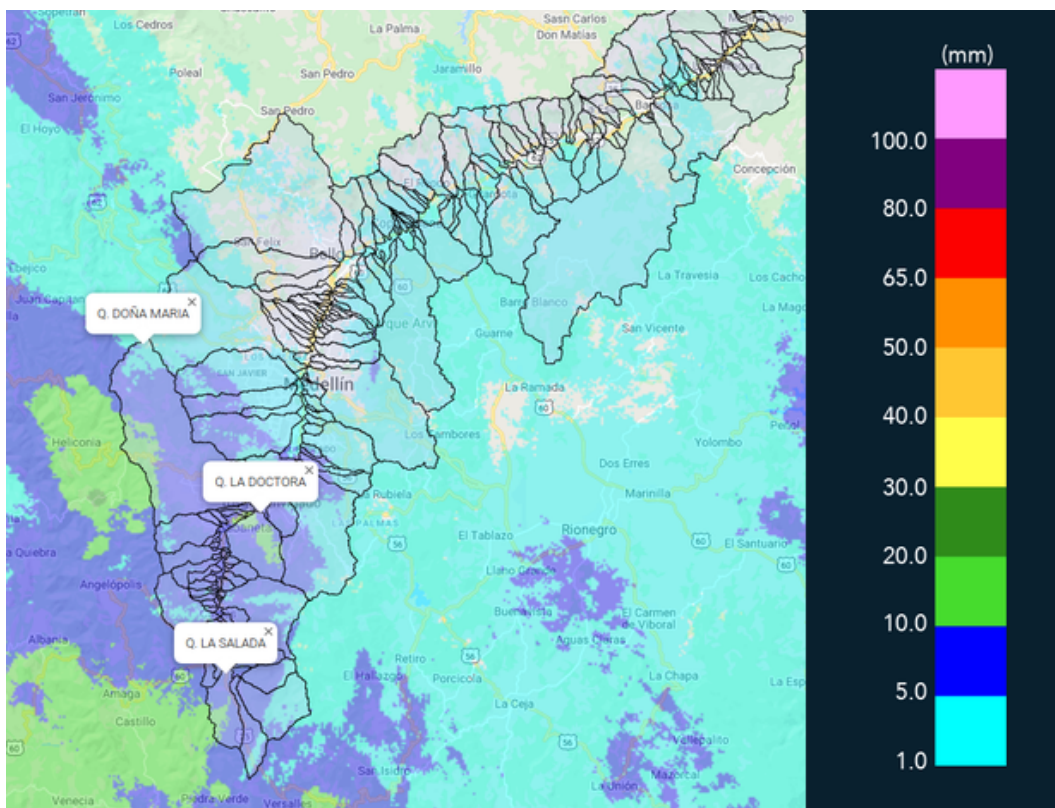


MAPA ACUMULADO RADAR

FECHA: 2020-07-08

EVENTO N: 1968

Los máximos acumulados de precipitación de radar del evento se registraron sobre la cuenca de las quebradas La Doctora (Sabaneta), Doña María (Itagüí) y La Salada (Caldas) con valores máximos que nos superan los 20mm.



(h) Mapa de acumulados de lluvia radar durante el evento

Teléfono: (+57 4) 4341987 | Dirección Calle 50 71 - 147 Medellín - Colombia



Con el apoyo de:



Un proyecto de:



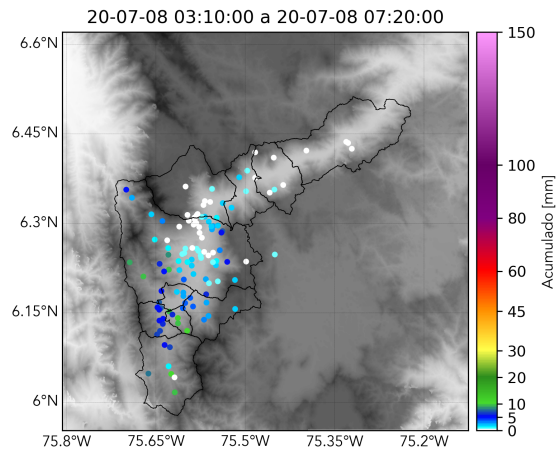
Alcaldía de Medellín



RESUMEN REDES DE MONITOREO

FECHA: 2020-07-08

EVENTO N: 1968



(i) Boletín Precipitación

Elaborado por: Duban Marín - Oscar Sanchez  
Área Operacional  
Sistema de Alerta Temprana  
[www.siatamedellin.gov.co](http://www.siatamedellin.gov.co) / @siatamedellin  
Teléfono: 4341987 - 4341993

Teléfono: (+57 4) 4341987 | Dirección Calle 50 71 - 147 Medellín - Colombia



Con el apoyo de:



Un proyecto de:



Alcaldía de Medellín