



REGISTRO DE EVENTOS DE PRECIPITACIÓN				
FECHA: 2020-06-27			EVENTO N: 1958	
Caracterización de los eventos		Estaciones que registraron el evento		
Fecha inicio: 2020-06-27	Hora inicio: 20:32:00	N°	Nombre de la estación	Acumulado (mm)
Fecha fin: 2020-06-28	Hora fin: 11:15:00	30	Salon Social Barbosa	28.7
Duración evento	14 horas 43 min	323	Acueducto Hatillo - Pluviografica	26.67
Mayor intensidad de lluvia		320	Palmitas potrera - Pluvio	25.4
Magnitud	73.15 mm/hora Hora: 00:06:00	72	Jose Miguel de Restrepo	23.88
Estación	30. Salon Social Barbosa	324	E.R Jamundi - Pluviografica	23.11
Municipio	Barbosa, Centro	127	I.E. Manuel Jose Sierra - Sede la Holanda	20.57
Mayor registro de lluvia acumulada		18	Escuela El Salado	20.07
Magnitud	28.7 mm	47	Villa Nueva Sede La Luz	19.81
Estación	30. Salon Social Barbosa	234	I.E Manuel Jose Caicedo - Pluviometro	19.56
Municipio	Barbosa, Centro	261	Deslizamiento La raya - Pluviografica	19.56
Descripción del evento de precipitación		61	Planta de Agua Bocatoma	18.8
<p>El evento tuvo una duración de 14 horas y 43 minutos, este inició con lluvias convectivas de intensidad moderada en los municipios de Girardota y Barbosa. Posteriormente, un nuevo sistema proveniente del oriente del departamento ingresó al Valle de Aburrá con lluvias de intensidades bajas a moderadas, cubriendo gran parte de los municipios de Medellín, Envigado, Itagüí, La Estrella, Sabaneta y Caldas, extendiéndose luego al norte del Valle, donde se registraron intensidades moderadas-altas en los municipios de Barbosa y Girardota. Posteriormente, desde la madrugada lluvias estratiformes cubrieron todo el territorio, las cuales perdieron intensidad y se disiparon en su totalidad para el medio día del siguiente día.</p>		76	I.E. Fontidueno	17.78
		278	Vereda Potrerito - Pluviografica	16.26
		38	Casa Cultura La Estrella	16.26
		88	CUIDA Juan Cojo	16.26
		383	Salinas Caldas - Pluviografica	15.49
		266	Himalaya - Pluvio	15.49
		14	Escuela El Triunfo	14.99
		437	Paradero Jalisco San Felix - Pluviografica	14.73
		267	Colegio Canadiense - Pluviografica	14.48
		3	Escuela Rural Yarumalito	14.48
		48	Escuela Rural Santa Angela	14.22
		55	I.E Reino de Belgica	14.22
		121	I.E Barrio Paris	14.22
		37	Liceo Fernando Velez	14.22
		241	Sede Social Picacho Las Vegas	13.97
		70	Indural Km6 Medellin-Bogota	13.97
		32	Colegio Presbitero Bernardo Montoya	13.72
		253	Parque 3 Aguas - Pluvio	13.46
		36	Colegio Concejo de Itagui	13.46
		20	Fundacion Hogares Claret	13.46
369	Metro la estrella - Pluviografica	13.46		
2	Escuela Rural La Verde	13.46		
418	Montanita San Antonio - Pluviografica	13.46		
40	I.E. Ciro Mendia	13.46		

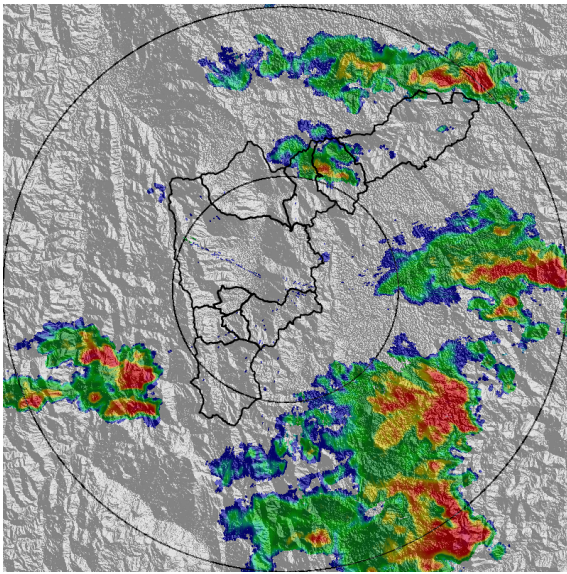
Teléfono: (+57 4) 4341987 | Dirección Calle 50 71 - 147 Medellín - Colombia




IMÁGENES DEL RADAR METEOROLÓGICO

FECHA: 2020-06-27

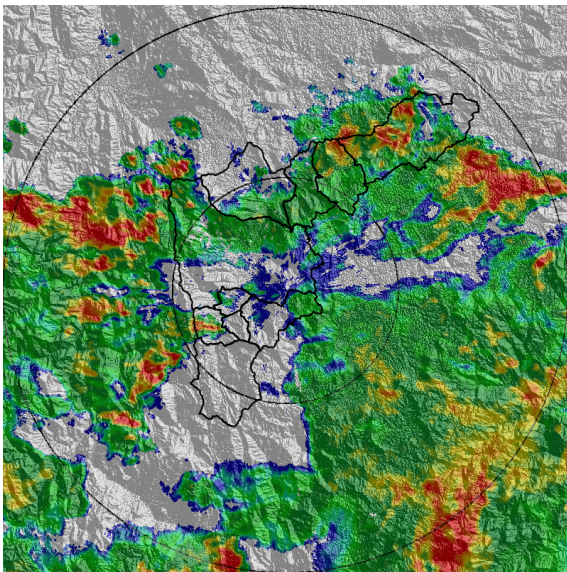
EVENTO N: 1958




(a) 2020-06-27 21:08



(b) 2020-06-27 22:52

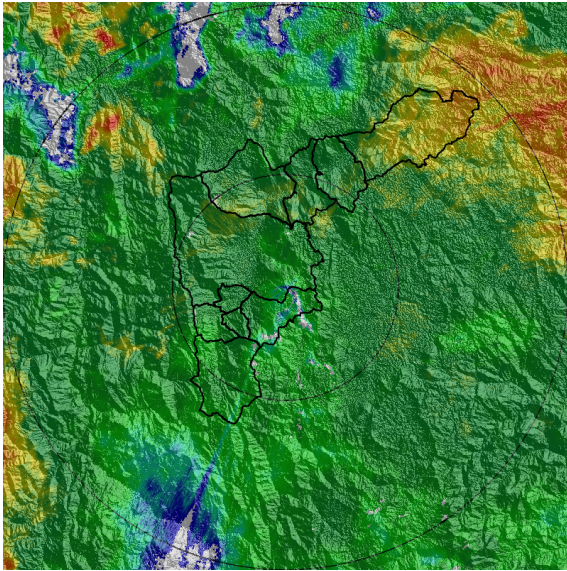


(c) 2020-06-28 00:36

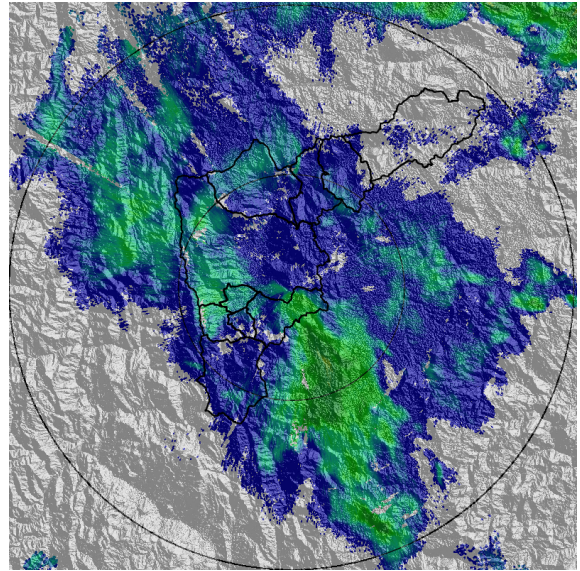


(d) 2020-06-28 01:33

Teléfono: (+57 4) 4341987 | Dirección Calle 50 71 - 147 Medellín - Colombia



(e) 2020-06-28 04:03



(f) 2020-06-28 10:38

Teléfono: (+57 4) 4341987 | Dirección Calle 50 71 - 147 Medellín - Colombia



Con el apoyo de:



Un proyecto de:



Alcaldía de Medellín

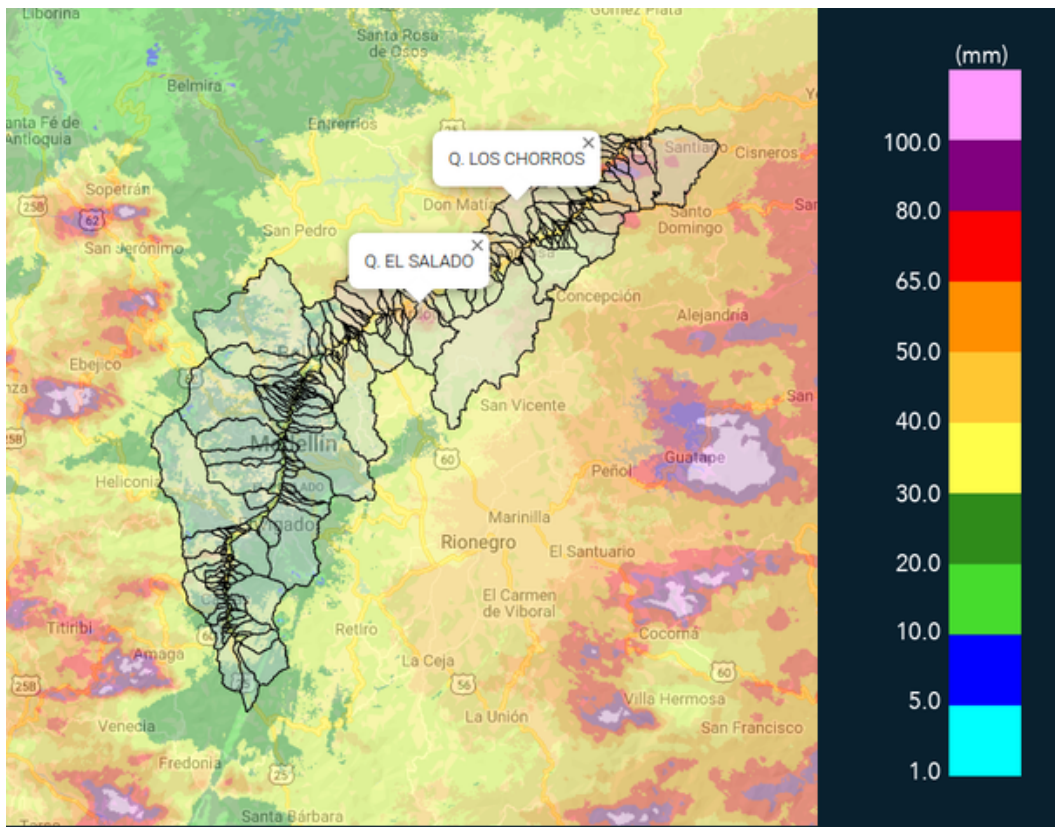


MAPA ACUMULADO RADAR

FECHA: 2020-06-27

EVENTO N: 1958

Los mayores acumulados (superiores a 30 mm) de precipitación estimada por radar se registraron en los municipios del norte del Valle, especialmente sobre Girardota, Copacabana y Barbosa. Se resaltan los acumulados de hasta 80 mm de la cuenca Los Chorros (Girardota).



(g) Mapa de acumulados de lluvia radar durante el evento



MAPA DESCARGAS ELÉCTRICAS

FECHA: 2020-06-27

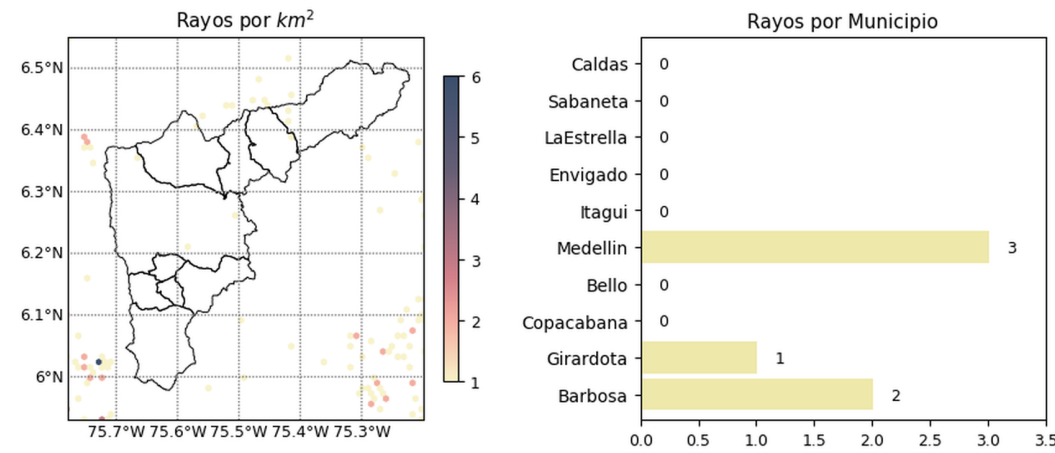
EVENTO N: 1958

Durante el evento se presentaron 6 descargas eléctricas tipo nube-tierra, 3 de ellas sobre Medellín.



RED METEOROLOGÍA

Reporte descargas eléctricas tipo nube - tierra
2020-06-27 20:32:00 a 2020-06-28 11:15:00





 @siatamedellin

 www.siat.gov.co

Con el apoyo de:



Un proyecto de:



(h) Mapa de descargas eléctricas durante el evento



 @siatamedellin

 www.siat.gov.co

Con el apoyo de:



Un proyecto de:

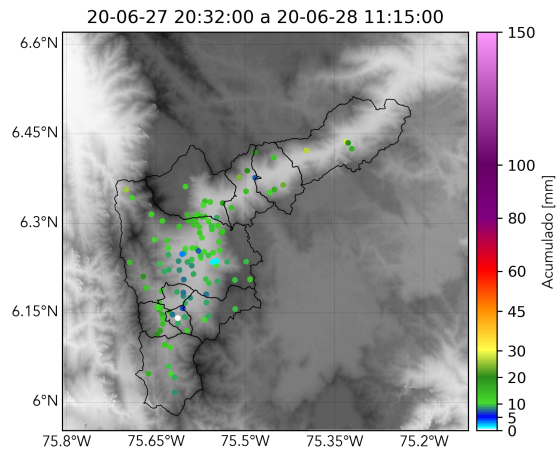




RESUMEN REDES DE MONITOREO

FECHA: 2020-06-27

EVENTO N: 1958



(i) Boletín Precipitación

Elaborado por: Monica Acosta Vega - Juan Diego Mantilla
Área Operacional
Sistema de Alerta Temprana
www.siatamedellin.gov.co / @siatamedellin
Teléfono: 4341987 - 4341993

Teléfono: (+57 4) 4341987 | Dirección Calle 50 71 - 147 Medellín - Colombia



Con el apoyo de:



Un proyecto de:



Alcaldía de Medellín