



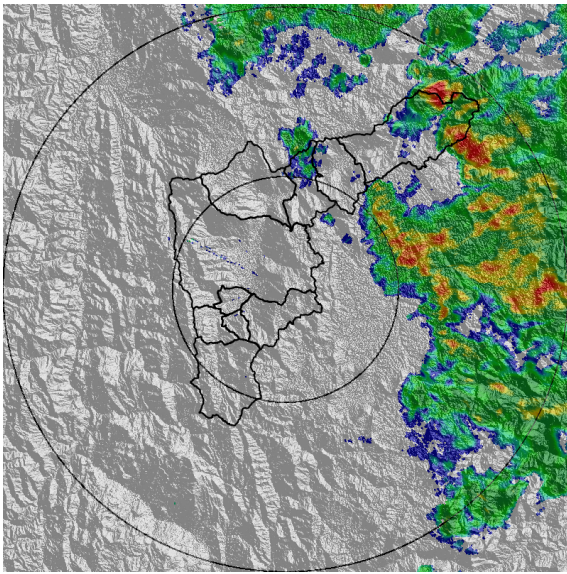
REGISTRO DE EVENTOS DE PRECIPITACIÓN				
FECHA: 2020-05-13			EVENTO N: 1923	
Caracterización de los eventos		Estaciones que registraron el evento		
Fecha inicio: 2020-05-13	Hora inicio: 08:00:00	Nº	Nombre de la estación	Acumulado (mm)
Fecha fin: 2020-05-13	Hora fin: 11:00:00	34	I.E La Doctora	7.62
Duración evento	3 horas 00 min	261	Deslizamiento La raya - Pluviografica	7.62
Mayor intensidad de lluvia		61	Planta de Agua Bocatoma	7.11
Magnitud	73.15 mm/hora Hora: 09:37:00	267	Colegio Canadiense - Pluviografica	5.08
Estación	34. I.E La Doctora			
Municipio	Sabaneta, Vegas de la Doctora			
Mayor registro de lluvia acumulada				
Magnitud	7.62 mm			
Estación	34. I.E La Doctora			
Municipio	Sabaneta, Vegas de la Doctora			
Descripción del evento de precipitación				
<p>Alrededor de las 08:00 se registró la entrada de sistemas convectivos provenientes del nor-orient e y orient e del departamento antioqueño, a los municipios del norte del Valle de Aburrá; dichos sistemas se movilizaron rápidamente al sur-occidente, hasta cubrir Medellín y los municipios del sur del valle, principalmente con lluvias de intensidades moderadas a bajas. Durante el evento, se registraron lluvias de altas intensidades en Envigado, Sabaneta y La Estrella.</p>				




IMÁGENES DEL RADAR METEOROLÓGICO

FECHA: 2020-05-13

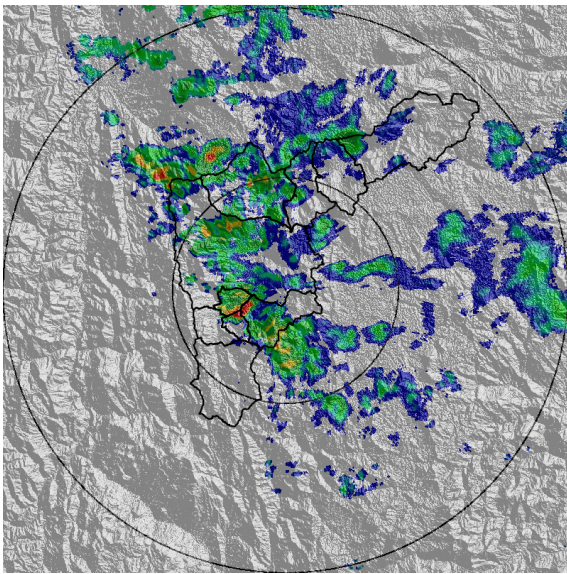
EVENTO N: 1923




(a) 2020-05-13 08:15



(b) 2020-05-13 09:17



(c) 2020-05-13 09:33



(d) 2020-05-13 09:43

Teléfono: (+57 4) 4341987 | Dirección Calle 50 71 - 147 Medellín - Colombia



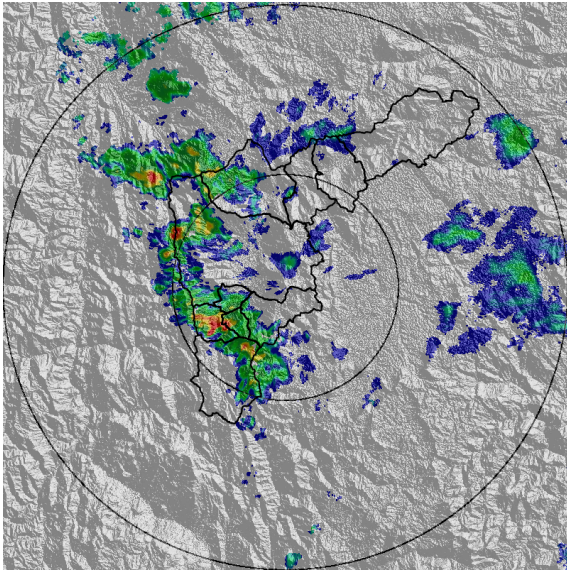
Con el apoyo de:



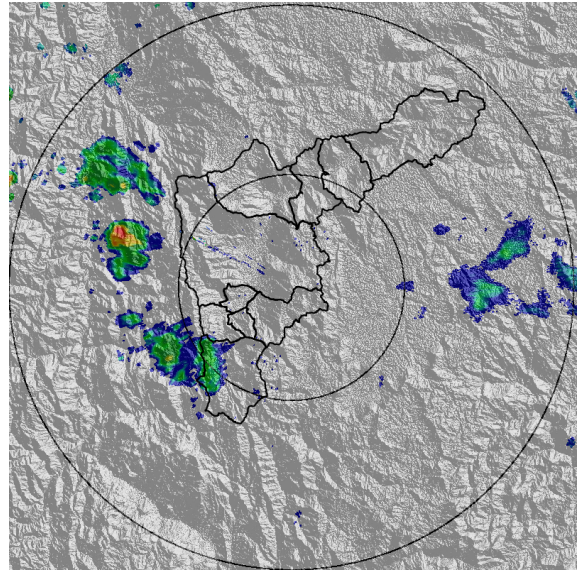
Un proyecto de:



Alcaldía de Medellín



(e) 2020-05-13 09:48



(f) 2020-05-13 10:25

Teléfono: (+57 4) 4341987 | Dirección Calle 50 71 - 147 Medellín - Colombia



Con el apoyo de:



Un proyecto de:



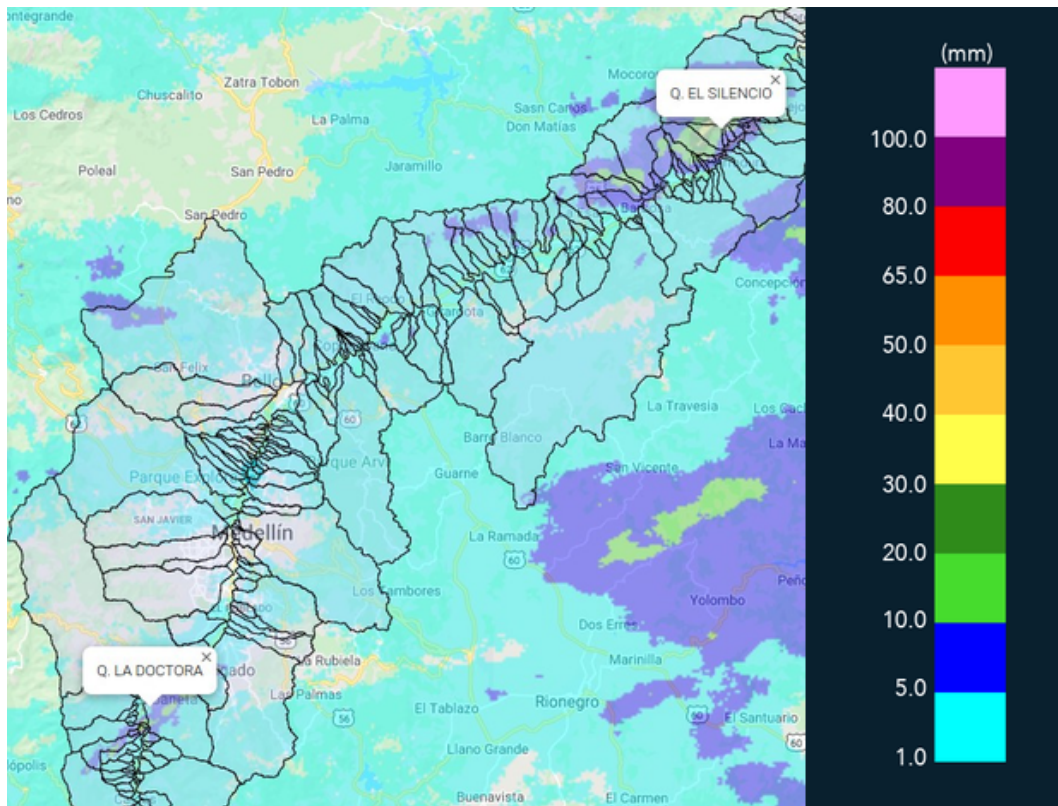
Alcaldía de Medellín



MAPA ACUMULADO RADAR

FECHA: 2020-05-13	EVENTO N: 1923
-------------------	----------------

Los mayores acumulados de radar se presentaron en las cuencas de la Q. La Doctora (Sabaneta) y Q. El Silencio (Barbosa), con valores de hasta 40 mm.



(g) Mapa de acumulados de lluvia radar durante el evento

Teléfono: (+57 4) 4341987 | Dirección Calle 50 71 - 147 Medellín - Colombia



Con el apoyo de:



Un proyecto de:



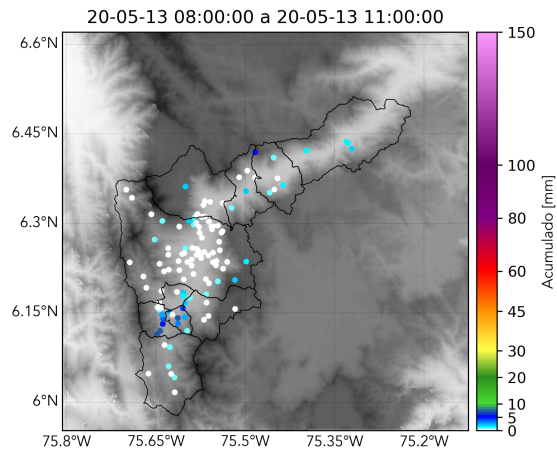
Alcaldía de Medellín



RESUMEN REDES DE MONITOREO

FECHA: 2020-05-13

EVENTO N: 1923



(h) Boletín Precipitación

Elaborado por: Oscar Sanchez-Valentina Ramirez
Área Operacional
Sistema de Alerta Temprana
www.siatamedellin.gov.co / @siatamedellin
Teléfono: 4341987 - 4341993

Teléfono: (+57 4) 4341987 | Dirección Calle 50 71 - 147 Medellín - Colombia



Con el apoyo de:



Un proyecto de:



Alcaldía de Medellín